

Tableau général ... des
communes de plein exercice,
mixtes et indigènes des trois
provinces (territoire civil et [...])

Algérie (Période coloniale). Auteur du texte. Tableau général ... des communes de plein exercice, mixtes et indigènes des trois provinces (territoire civil et territoire militaire) : avec indication du chiffre de la population et de la superficie / Gouvernement général de l'Algérie, Direction générale des affaires civiles et financières. 1902-11-01.

1/ Les contenus accessibles sur le site Gallica sont pour la plupart des reproductions numériques d'oeuvres tombées dans le domaine public provenant des collections de la BnF. Leur réutilisation s'inscrit dans le cadre de la loi n°78-753 du 17 juillet 1978 :

- La réutilisation non commerciale de ces contenus est libre et gratuite dans le respect de la législation en vigueur et notamment du maintien de la mention de source.

- La réutilisation commerciale de ces contenus est payante et fait l'objet d'une licence. Est entendue par réutilisation commerciale la revente de contenus sous forme de produits élaborés ou de fourniture de service.

[CLIQUER ICI POUR ACCÉDER AUX TARIFS ET À LA LICENCE](#)

2/ Les contenus de Gallica sont la propriété de la BnF au sens de l'article L.2112-1 du code général de la propriété des personnes publiques.

3/ Quelques contenus sont soumis à un régime de réutilisation particulier. Il s'agit :

- des reproductions de documents protégés par un droit d'auteur appartenant à un tiers. Ces documents ne peuvent être réutilisés, sauf dans le cadre de la copie privée, sans l'autorisation préalable du titulaire des droits.

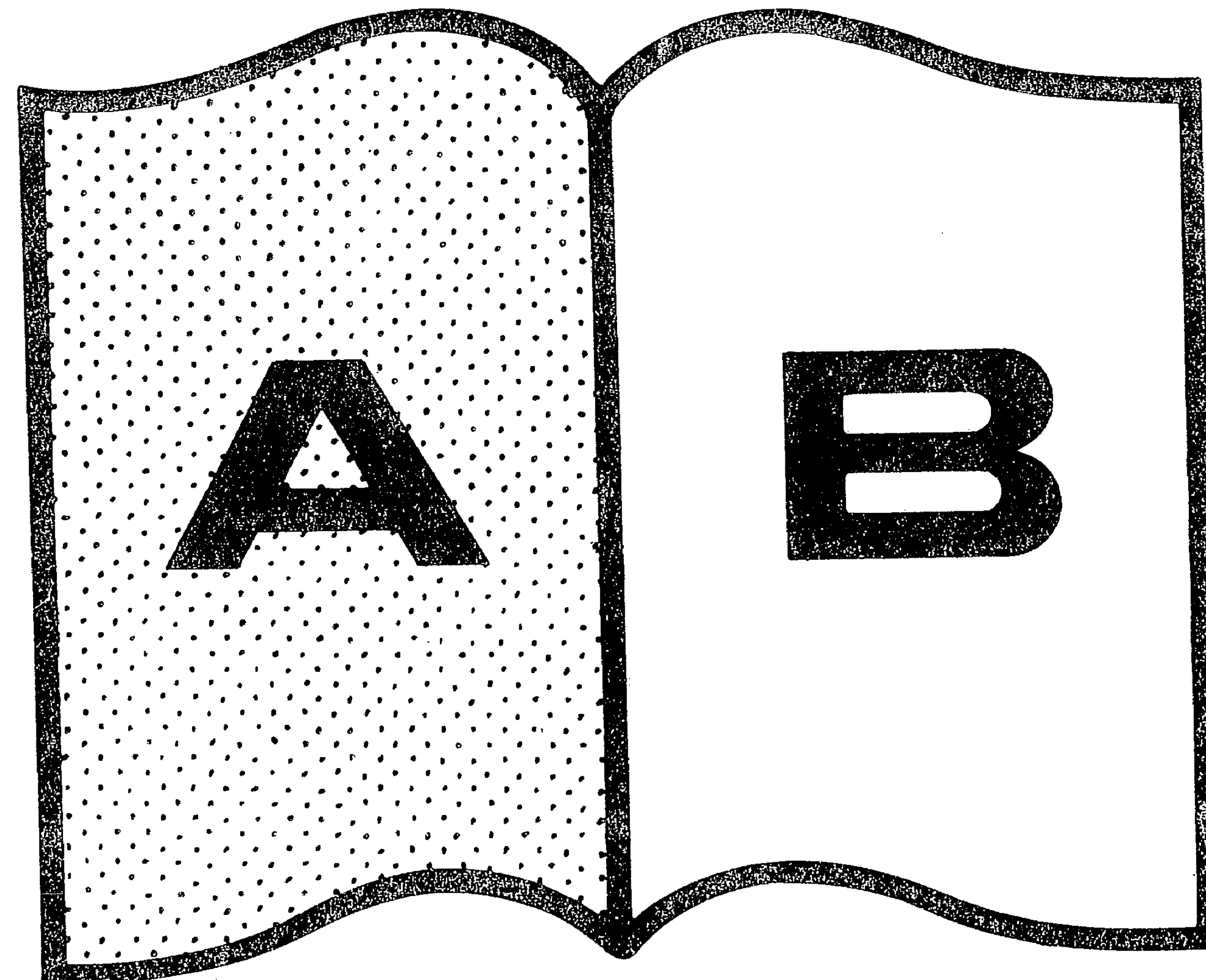
- des reproductions de documents conservés dans les bibliothèques ou autres institutions partenaires. Ceux-ci sont signalés par la mention Source gallica.BnF.fr / Bibliothèque municipale de ... (ou autre partenaire). L'utilisateur est invité à s'informer auprès de ces bibliothèques de leurs conditions de réutilisation.

4/ Gallica constitue une base de données, dont la BnF est le producteur, protégée au sens des articles L341-1 et suivants du code de la propriété intellectuelle.

5/ Les présentes conditions d'utilisation des contenus de Gallica sont régies par la loi française. En cas de réutilisation prévue dans un autre pays, il appartient à chaque utilisateur de vérifier la conformité de son projet avec le droit de ce pays.

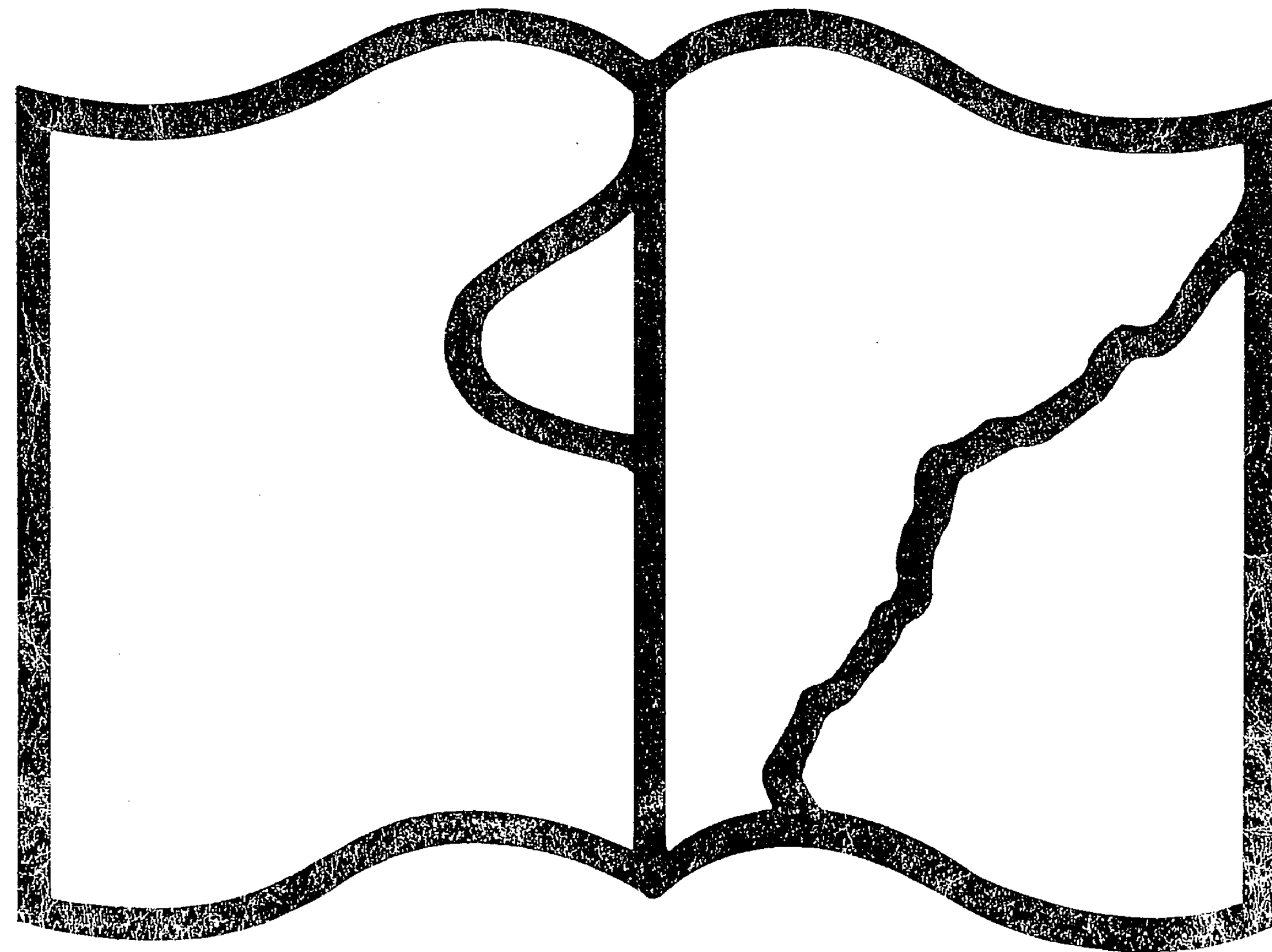
6/ L'utilisateur s'engage à respecter les présentes conditions d'utilisation ainsi que la législation en vigueur, notamment en matière de propriété intellectuelle. En cas de non respect de ces dispositions, il est notamment passible d'une amende prévue par la loi du 17 juillet 1978.

7/ Pour obtenir un document de Gallica en haute définition, contacter utilisation.commerciale@bnf.fr.



Contraste insuffisant

NF Z 43-120-14



Texte détérioré — reliure défectueuse

NF Z 43-120-11

1018

1340

Ministère des Colonies
GOUVERNEMENT GÉNÉRAL DE L'ALGÉRIE


TABLEAU GÉNÉRAL
DES
COMMUNES DE L'ALGÉRIE

(COLONISATION : ENTREES DE PEUPEMENT ET TERRES)
(SÉNATUS-CONSULTE : DOUARS-COMMUNES, TRIBUS)
(JUSTICE : CANTONS JUDICIAIRES ET MAHAKMAS)

DRESSÉ PAR ORDRE


DE M. PAUL RÉVOIL
GOUVERNEUR GÉNÉRAL DE L'ALGÉRIE

SITUATION AU 1^{er} NOVEMBRE 1902



ALGER-MUSTAPHA
IMPRIMERIE V^o GIRARD
47, Rue des Colons, 47

1902



GOUVERNEMENT GÉNÉRAL DE L'ALGÉRIE

TABLEAU GÉNÉRAL
DES
COMMUNES DE L'ALGÉRIE

(COLONISATION : CENTRES DE PEUPEMENT ET FERMES)

(SÉNATUS-CONSULTE : DOUARS-COMMUNES, TRIBUS)

(JUSTICE : CANTONS JUDICIAIRES ET MAHAKMAS)

DRESSÉ PAR ORDRE

DE M. PAUL RÉVOIL

GOUVERNEUR GÉNÉRAL DE L'ALGÉRIE

SITUATION AU 1^{er} NOVEMBRE 1902



ALGER-MUSTAPHA
IMPRIMERIE V^o GIRALT
47, Rue des Colons, 47

1902

4° I k 8

1340

S-482802

ERRATA

Pages 10.	—	Colonne 2.	—	Guyotville, lire : 898 au lieu de 878.
— 22.	—	—	4.	— Bouhlal, lire : 3.801 au lieu de 0.801.
— 28.	—	—	4.	— Boughzoul, lire : 5.805 au lieu de 5.802.
— 40.	—	—	4 et 7.	— Beni-Hindel, lire : 3.443 au lieu de 3.343.
— 106.	—	—	7.	— Oued-Mebtôuh, lire : 2.118 au lieu de 5.118.
— 112.	—	—	8.	— Souahlia, lire : 7.703 au lieu de 7.702.
— 122.	—	—	8.	— Parcours de l'Erg, lire : 608.275 au lieu de 638.375.
— 128.	—	—	3.	— Territoire civil, lire : 117.859 au lieu de 117.459.
— 178.	—	—	6.	— Zouit, centre, lire : 3 au lieu de 4.
— 180.	—	—	4.	— Denaïra, lire : 1.761 au lieu de 1.771.
— 182.	—	—	4.	— 10 Communes de plein exercice, lire : 33.500 au lieu de 33.500.

Erreurs de transposition de noms ou de chiffres

— 20.	—	—	d'observations, lire : distraction au lieu d'annexion.
— 29.	—	—	9. — Affreville, lire : Millana au lieu de Médéa.
— 37.	—	—	d'observations, lire : annexion au lieu de distraction.
— 84.	—	—	1. — Lire : Dombasle (Haddad) centre au lieu de Cacherou, centre, chef-lieu.
— 84.	—	—	1. — Lire : Cacherou, centre, chef-lieu au lieu de Dombasle (Haddad), centre.
— 102.	—	—	7. — Totaux de l'arrondissement, lire : 287.080 au lieu de 278.080.
— 129.	—	—	2. — Lire : El-Gor, mahakma principale au lieu de El-Aricha.
— 156.	—	—	8. — La Calle, totaux ; lire : 9.739 au lieu de 99.73.

Dates des décrets et arrêtés à rectifier

— 21.	—	—	2. — Lire : Nota. Voir le décret du 17 avril 1889 au lieu de 17 avril 1899.
— XI.	—	—	1. — Table alphabétique : Mahakma hanéfitte, Alger, lire : le territoire de cette mahakma correspond à celui de la mahakma malékite, au lieu de : cette inscription judiciaire musulmane comprend le territoire des trois départements.

AVIS IMPORTANT

La présente édition du "Tableau général des Communes de l'Algérie" qui a été dressée d'après les chiffres du dénombrement quinquennal de 1901 (Décrets des 28 décembre 1901 et 6 septembre 1902), comporte divers remaniements ou modifications qu'il convient de signaler :

1^o Les tableaux des cantons judiciaires et des mahakmas sont supprimés et se trouvent incorporés dans la table alphabétique.


2^o La récapitulation générale des trois départements (pages 206) a été développée par communes de plein exercice et mixtes du territoire civil et par communes mixtes et indigènes du territoire de commandement.

3^o En attendant qu'il soit procédé à une délimitation régulière des tribus du territoire de commandement, on a donné, à titre de simple indication, la surface des tribus d'après les points d'eau qu'elles occupent respectivement, renseignement relevé dans l'ouvrage « Le Pays du Mouton » publié en 1892 par les soins du Gouvernement Général.

4^o Un état de la population arrêté au 1^{er} novembre 1902 des nouvelles annexes du Sud-Oranais (subdivision d'Aïn-Sefra) fait suite au Tableau général des Communes de l'Algérie.

F. ACCARDO.

Alger, le 1^{er} novembre 1902.



DÉPARTEMENT D'ALGER

TERRITOIRE CIVIL

COMMUNES ET SECTIONS Centres, fermes, douars, tribus et fractions	POPULATION MUNICIPALE						SUPERFICIE des Communes en hectares
	FRANÇAIS	ISRAËLITES naturalisés Dec. du 24 octob. 1870	SUJETS FRANÇAIS Arabes, Kabyles, M'zabites et Israélites du M'zab	ÉTRANGERS		TOTALE	
			Marocains ou Tunisiers	Nationalités diverses			
ARRONDISSEMENT D'ALGER							
(Arrêté du P. E. du 9 décembre 1848, promulgué le 16 mars 1849)							
68 COMMUNES DE PLEIN EXERCICE — 6 COMMUNES MIXTES							
COMMUNES DE PLEIN EXERCICE							
Alger (Ordonnance du 31 janvier 1848)	38.892	10.811	26.312	360	20.167	96.542	481
Ain-Taya (Arrêté préfectoral du 14 septembre 1870)	570	»	123	»	460	1.153	760
Ain-Beida, centre.....	»	»	23	»	11	34	119
Matifou, centre.....	»	»	»	»	»	»	122
Jean-Bart, village de pêcheurs.	29	»	91	»	25	145	15
La Pérouse, village de pêcheurs	139	»	34	»	7	180	8
Surcouf, village de pêcheurs...	30	»	94	»	40	164	8
Le Cap, centre et haouchs.....	74	»	291	»	253	618	1.659
Totaux.....	842	»	656	»	796	2.294	2.691(1)
Alma (Décret du 22 août 1861)	522	»	133	16	223	894	4.335
Ste-Marie-du-Corso, hameau...	14	»	3	»	7	24	676
Corso-Tahtani, hameau.....	19	»	19	4	142	184	372
Fractions indigènes (Khachna civil de la montagne).....	»	»	2.925	»	»	2.925	2.304
Totaux.....	555	»	3.080	20	372	4.027	7.687(1)
Ameur-el-Ain (Arrêté préfectoral du 14 septembre 1870)	424	10	280	13	129	856	2.068
Chatterbach, hameau.....	18	»	5	»	4	27	449
Haouchs et fermes.....	»	»	1.103	2	»	1.105	3.359
Totaux.....	442	10	1.388	15	133	1.988	5.876(1)
Arba (Décret du 31 décembre 1856)	1.044	34	572	»	947	2.597	781
Sakamodi, hameau, fermes et haouchs.....	123	»	46	»	108	247	4.744
Sidi-Naceur, douar-commune.	»	»	6.048	»	»	6.048	9.641
Bou-Kéram, partie de douar- commune.....	»	»	»	»	»	»	124
Totaux.....	1.167	34	6.636	»	1.055	8.892	15.290(1)
Arbatache (Décret du 10 novembre 1885)	178	»	35	4	76	293	1.354
Arbatache, partie de douar-com- mune.....	25	»	3.066	»	»	3.091	6.419
Totaux.....	203	»	3.101	4	76	3.384	7.773
Attatba (Arrêté préfectoral du 2 octobre 1869)	177	»	1.790	9	120	2.096	1.445
Haouchs et fermes.....	»	»	»	»	»	»	5.438
Totaux.....	177	»	1.790	9	120	2.096	6.883(1)

RESSORT		OBSERVATIONS
DE LA JUSTICE DE PAIX	DE LA MAHAKMA	
Canton nord et canton sud (Décret du 20 juillet 1892)	Alger, mahakma principale	
Maison-Carrée (Décret du 4 juin 1885)	Alger, mahakma principale	
Ménerville	Ménerville, mahakma annexe de l'Arba	
Marengo	Marengo, mahakma annexe de Cherchel	
Arba (Décret du 3 septembre 1897)	Arba, mahakma principale	
Maison-Carrée (Décret du 4 juin 1885)	Arba, mahakma principale	
Koléa	Koléa, mahakma annexe de Blida (Décret du 24 mars 1900)	

(1) Chiffre rectifié d'après le plan régulier.

COMMUNES ET SECTIONS Centres, fermes, douars, tribus et fractions	POPULATION MUNICIPALE						SUPERFICIE des Communes en hectares
	FRANÇAIS	ISRAÉLITES naturalisés Déc. du 24 octob. 1870	SUJETS FRANÇAIS Arabes, Kabyles, M'zabites et Israélites du M'zab	ÉTRANGERS			
				Marocains ou Tunisiers	Nationalités diverses		
Aumale (Décret du 5 septembre 1839)	969	29	1.196	54	478	2.726	8.637
Bir-Djaich, hameau indigène...	»	»	51	»	»	51	
Guelt- <i>cz-Zerga</i> , hameau indigène...	»	»	32	»	»	32	2.493
Ain-Tasta, hameau indigène...	»	»	45	»	»	45	
Aioun-Sebaa, hameau indigène.	»	»	33	»	»	33	
Dirah, douar-commune..... (Arrêté du 30 avril 1900)	»	»	2.275	»	»	2.275	2.000 ⁽¹⁾
Totaux	969	29	3.632	54	478	5.162	13.130
Baba-Hassen (Décret du 10 mai 1885)	307	»	28	»	358	693	1.050
Beni-Méred (Décret du 8 novembre 1873)	405	»	50	»	436	591	1.400
Bérard (Décret du 31 janvier 1898)	229	»	242	»	206	677	862
Haouchs et fermes.....	»	»	»	»	»	»	1.173
Totaux	229	»	242	»	206	677	2.035
Birkadem (Décrets des 31 déc. 1856 et 12 avril 1894)	642	6	1.010	1	858	2.517	1.570
Haouchs et fermes.....	»	»	»	»	»	»	»
Totaux	642	6	1.010	1	858	2.517	1.570
Birmandreïs (Arrêté préfectoral du 30 novembre 1869)	1.173	»	317	»	381	1.871	900
Bir-Rabalou (Décret du 28 novembre 1874)	191	»	4	»	20	215	2.281
Les Trembles, centres et fermes	80	»	»	»	2	82	2.790
El-Bethem, douar-commune...	»	»	4.735	»	»	4.735	2.929
Arib, fraction du douar-com- mune d'Ain-Bessem.....	»	»	1.868	»	»	1.868	541
Totaux	271	»	6.607	»	22	6.900	20.701
Birtouta (Décret du 10 août 1875)	433	»	1.655	3	247	2.338	381
Haouchs et fermes.....	»	»	»	»	»	»	4.838
Totaux	433	»	1.655	3	247	2.338	5.219
Blida (Ordonnance du 31 janvier 1848)	4.953	1.076	9.084	10	2.901	18.024	3.458
Joinville, centre.....	280	»	81	2	68	431	747
Montpensier, centre.....	145	»	65	»	62	272	1.005
Dalmatie, centre.....	217	»	34	4	50	305	899
Sid-el-Fodhil, douar-commune.	»	»	4.295	»	»	4.295	5.298
Sid-el-Kébir, douar-commune.	»	»	3.570	»	»	3.570	5.097
Ghellaïe, douar-commune.....	»	»	2.160	»	»	2.160	3.738
Totaux	5.595	1.076	19.289	16	3.081	29.057	20.242 ⁽²⁾

RESSORT		OBSERVATIONS
DE LA JUSTICE DE PAIX	DE LA MAHAKMA	
Aumale	Aumale, mahakma principale	(1) Chiffre fixé par l'arrêté du 30 avril 1900.
Boufarik	Alger, mahakma principale	
Blida	Blida, mahakma principale	
Koléa (Décret du 3 septembre 1897)	Koléa, mahakma annexe de Blida (Décret du 24 mars 1899)	
Canton judiciaire sud d'Alger (Décret du 20 juillet 1892)	Alger, mahakma principale	
Canton judiciaire sud d'Alger (Décret du 20 juillet 1892)	Alger, mahakma principale	
Ain-Bessem (Décret du 3 septembre 1897)	Aumale, mahakma principale	
Boufarik	Blida, mahakma principale	
Blida	Alger, mahakma principale	(2) Chiffre rectifié d'après le plan régulier.

COMMUNES ET SECTIONS Centres, fermes, douars, tribus et fractions	POPULATION MUNICIPALE						SUPERFICIE des Communes en hectares
	FRANÇAIS	ISRAËLITES naturalisés Déc. du 24 octob. 1870	SUJETS FRANÇAIS Arabes, Kabyles, M'zabites et Israélites du M'zab	ÉTRANGERS Marocains ou Tunisiens	Nationalités diverses	TOTALE	
Boufarik (Décret du 31 décembre 1856) Quatre - Chemins, hameau, haouch et fermes.....	3.754	97	3.777	88	1.462	9.178	2.930
	55	»	39	»	12	406	7.898
Totaux.....	3.809	97	3.816	88	1.474	9.284	10.828 ⁽¹⁾
Bouinan (Décret du 18 septembre 1883) Hamman-Mélouane, partie de douar-commune.....	260	»	162	1	438	561	2.200
	»	»	3.013	»	»	3.013	5.265
Totaux.....	260	»	3.175	1	438	3.574	7.465
Bouïra (Décret du 9 avril 1879) Ouled-Bellil, partie de douar- commune.....	937	13	541	17	178	1.686	5.692
	»	»	1.350	»	»	1.350	3.715
Inesmane (Beni-Smail), douar- commune.....	38	»	1.562	»	1	1.601	1.382
(Arrêté du 13 janvier 1893) Haïzer (Beni-Meddour et Mer- kalla), douar-commune.....	70	»	2.873	»	5	2.948	11.619 ⁽²⁾
(Arrêté du 19 décembre 1901) ⁽²⁾ Totaux.....	1.045	13	6.326	17	184	7.585	22.408
Bourkika (Décret du 25 mars 1874) Haouchs ou fermes indigènes et européennes.....	400	7	739	8	448	1.302	3.000
Totaux.....	400	7	739	8	448	1.302	3.000
Bouzaréa (Arrêté préfectoral du 14 septembre 1870)	575	5	624	»	643	1.844	1.530
Castiglione (Bou-Ismaël) (Arrêté préfectoral du 4 nov. 1869, Décrets des 19 mars 1889 et 31 janv. 1898)	1.074	3	456	»	491	1.724	1.484 ⁽³⁾
Chebli (Décret du 22 août 1861) Haouchs ou fermes indigènes et européennes.....	374	»	2.204	»	646	3.224	1.083
Totaux.....	374	»	2.204	»	646	3.224	5.319
Chéragas (Décret du 31 décembre 1856) Staouéli-Trappe, monastère....	794	7	923	»	736	2.460	3.263
	137	»	17	»	120	283	
Totaux.....	931	7	940	»	865	2.743	3.263
Cherchel (Décrets des 17 juin 1834 et 12 juin 1889) Zurich, centre.....	1.327	69	3.888	13	567	5.864	3.939
	153	»	449	»	118	720	1.338
Fedjana, fermes.....	17	»	22	»	4	43	611
Chenoua, partie de douar-com- mune.....	2	»	2.203	»	120	2.325	7.998
Totaux.....	1.499	69	6.562	13	809	8.952	13.886 ⁽⁴⁾

RESSORT		OBSERVATIONS
DE LA JUSTICE DE PAIX	DE LA MAHAKMA	
Boufarik	Alger, mahakma principale	(1) Chiffre rectifié d'après le plan régulier
Boufarik (Décret du 3 septembre 1897)	Alger, mahakma principale Arba, mahakma principale	
Bouïra (Décret du 3 septembre 1897)	Le décret du 17 avril 1889 place cette com- mune dans la région Kabyle.	
Marengo	Marengo, mahakma annexe de Cherchel	
Canton judiciaire nord d'Alger	Alger, mahakma principale	(3) Surface rectifiée par décret du 31 jan- vier 1898.
Koléa (Décret du 3 septembre 1897)	Koléa, mahakma annexe (Décret du 24 mars 1899)	
Boufarik	Alger, mahakma principale	(4) Surface rectifiée par décret du 12 juin 1899.
Canton judiciaire nord d'Alger (Décret du 20 juillet 1892)	Alger, mahakma principale	
Cherchel	Cherchel, mahakma principale Marengo, mahakma annexe de Cherchel	

COMMUNES ET SECTIONS Centres, fermes, douars, tribus et fractions	POPULATION MUNICIPALE						SUPERFICIE des Communes en hectares
	FRANÇAIS	ISRAËLITES naturalisés Décr. du 24 octob. 1870	SUJETS FRANÇAIS ARABES, KOUDES, M'zabites et Israélites du M'zab	ÉTRANGERS Marocains ou Tunisiers	Nationalités diverses	TOTAUX	
Chiffa (Décret du 20 mai 1870)	625	»	88	»	114	827	754
Mouzaïa, partie de douar-com- mune et haouchs ou fermes indigènes et européennes...	»	»	2.266	5	»	2.271	2.396
Totaux.....	625	»	2.354	5	114	3.098	3.150
Courbet (Zamouri) (Décret du 7 avril 1886)	242	»	69	»	93	404	1.752
Zaâtra, centre.....	59	»	4	»	»	63	1.410
Isser-el-Ouidan, partie de douar- commune, territoire des Kha- chna de la montagne (partie).	»	»	2.123	2	»	2.125	609 1.873
Totaux.....	301	»	2.196	2	93	2.592	5.644
Crescia (Décret du 31 décembre 1856)	300	»	607	»	240	1.147	1.480
Dély-Ibrahim (Décret du 31 décembre 1856)	388	»	111	»	278	777	1.305
Douéra (Décrets des 21 nov. 1851 et 19 avril 1894)	1.442	3	133	»	583	2.161	1.516
Sainte-Amélie, hameau.....	159	»	»	»	125	284	725
Saint-Jules, fermes.....	»	»	1.005	»	»	1.005	3.608
Ouled-Mendil, fractions indigè- nes.....	»	»	560	»	»	560	
Ed-Dekakna, fractions indigè- nes.....	»	»	»	»	»	»	
Totaux.....	1.601	3	1.698	»	708	4.010	5.849
Draria (Arrêté préfectoral du 8 décembre 1870)	380	»	800	»	287	1.467	536 694
Haouchs ou fermes indigènes et européennes.....	»	»	»	»	»	»	
Totaux.....	380	»	800	»	287	1.467	1.230
El-Achour (Décret du 21 novembre 1876)	260	»	4	»	138	402	820
El-Affroun (Décret du 25 mars 1874)	580	11	340	31	355	1.317	1.780
Bou-Roumi, centre.....	61	»	12	»	11	84	
Oued-Djer, partie de douar- commune.....	43	»	1.876	1	38	1.928	4.328
Totaux.....	654	11	2.228	32	404	3.329	6.108
El-Biar (Arrêté préfectoral du 14 septembre 1870)	2.096	26	371	1	920	3.414	1.064
Félix-Faure (Blad-Guitoun) ... (Décrets des 6 août 1873 et 10 août 1899)	234	»	7	»	61	302	1.749
Isserbourg, hameau (Ain-Legha- ta et Ain-Refaïa).....	93	»	32	»	76	301	1.764
Isser-el-Ouidan, partie de douar- commune.....	1	»	3.980	»	»	3.981	3.677
Totaux.....	328	»	4.019	»	137	4.484	7.190

RESSORT		OBSERVATIONS
DE LA JUSTICE DE PAIX	DE LA MAHAKMA	
Blida	Blida, mahakma principale	
Ménerville	Ménerville, mahakma annexe de l'Arba	
Boufarik	Alger, mahakma principale	
Canton judiciaire nord d'Alger (Décret du 20 juillet 1892)	Alger, mahakma principale	
Boufarik	Alger, mahakma principale	
Canton judiciaire sud d'Alger (Décret du 20 juillet 1892)	Alger, mahakma principale	
Canton judiciaire sud d'Alger (Décret du 20 juillet 1892)	Alger, mahakma principale	
Blida (Décret du 3 septembre 1897)	Blida, mahakma principale (Décret du 24 mars 1899)	
Canton judiciaire nord d'Alger (Décret du 20 juillet 1892)	Alger, mahakma principale	
Ménerville	Ménerville, mahakma annexe de l'Arba	

COMMUNES ET SECTIONS Centres, fermes, douars, tribus et fractions	POPULATION MUNICIPALE						SUPERFICIE des Communes en hectares
	FRANÇAIS	ISRAËLITES naturalisés Dec. du 24 octob. 1870	SUJETS FRANÇAIS Arabes, Kabyles, M'zabites et Israélites du M'zab	ÉTRANGERS		TOTALE	
				Marocains ou Tunisiens	Nationalités diverses		
Fondouk (Décret du 31 décembre 1856)	478	»	224	29	354	1.082	1.633
Hamedi, hameau.....	»	»	81	»	3	84	115
Arbatache, partie de douar- commune, haouchs et fer- mes.....	»	»	3.816	»	»	3.816	6.769
Totaux.....	478	»	4.121	29	354	4.982	8.517
Fort-de-Peau (Arrêté préfectoral du 14 septembre 1870)	517	2	674	»	1.196	2.386	1.800
Haouchs, communal et fermes indigènes.....	»	»	»	»	»	»	450
Totaux.....	517	2	674	»	1.196	2.386	2.250
Fouka (Décret du 24 mai 1890)	602	»	305	»	228	1.135	845
Fouka-Marine, hameau.....	57	»	3	»	48	108	415
Totaux.....	659	»	308	»	276	1.243	1.260
Gouraya (Décret du 8 février 1881)	218	»	109	»	41	368	1.865
Addala, douar-com- } ancienne mune..... } tribu	»	»	1.971	»	»	1.971	4.686 ⁽¹⁾
Foughal, douar-com- } des mune..... } Gouraya	»	»	1.700	»	»	1.700	3.820 ⁽¹⁾
(Arrêté du 21 janvier 1898) (1)	218	»	3.780	»	41	4.039	10.371
Guyotville (Bainem) (Décret du 28 novembre 1874)	878	»	53	»	1.580	2.531	1.518
Cap Caxine, hameaux.....	74	»	15	»	200	289	207
Totaux.....	972	»	68	»	1.780	2.820	1.725
Hussein-Dey (Décrets des 20 mai 1870 et 30 août 1892)	2.231	»	751	5	2.191	5.178	1.535
Koléa (Décret du 31 décembre 1856)	1.086	24	2.365	9	951	4.435	5.444
Saint-Maurice, hameau.....	44	»	2	»	22	68	236
Saighr, hameau.....	61	»	21	»	16	98	182
Messaoud, hameau.....	29	»	49	»	2	80	173
Chaïba, hameau.....	102	»	214	»	55	371	495
Berbessa, hameau.....	56	»	88	»	27	171	254
Douaouda, hameau.....	305	»	275	»	193	773	776
Totaux.....	1.683	24	3.014	9	1.266	5.996	7.560
Kouba (Décret du 31 décembre 1856)	804	»	537	»	1.326	2.667	1.550
Maélma (ou Mahelma) (Arrêté préfectoral du 14 septembre 1870)	285	»	686	»	263	1.234	1.670
Maison-Blanche (Décret du 5 juin 1882)	283	»	652	»	198	1.133	692
Haouchs ou fermes indigènes et européennes.....	»	»	»	»	»	»	1.758
Totaux.....	283	»	652	»	198	1.133	2.450

RESSORT		OBSERVATIONS
DE LA JUSTICE DE PAIX	DE LA MAHAKMA	
Maison-Carrée (Décret du 4 juin 1885)	Arba, mahakma principale	
Maison-Carrée (Décret du 4 juin 1885)	Alger, mahakma principale	
Koléa (Décret du 3 septembre 1897)	Koléa, mahakma annexe de Blida (Décret du 24 mars 1899)	
Cherchel	Cherchel, mahakma principale	
Canton judiciaire nord d'Alger (Décret du 20 juillet 1892)	Alger, mahakma principale	
Canton judiciaire sud d'Alger (Décret du 20 juillet 1892)	Alger, mahakma principale	
Koléa (Décrets des 12 février 1885 et 3 septembre 1897)	Koléa, mahakma annexe de Blida	
Canton judiciaire sud d'Alger (Décret du 20 juillet 1892)	Alger, mahakma principale	
Boufarik	Alger, mahakma principale	
Maison-Carrée (Décret du 4 juin 1885)	Alger, mahakma principale	

(1) Surfaces rectifiées par l'arrêté du 21 janvier 1898.

COMMUNES ET SECTIONS Centres, fermes, douars, tribus et fractions	POPULATION MUNICIPALE						SUPERFICIE des Communes en hectares
	FRANÇAIS	ISRAËLITES naturalisés Déc. du 24 octob. 1870	SUJETS FRANÇAIS Arabes, Kabyles, M'zabites et Israélites du M'zab	ÉTRANGERS Marocains ou Tunisiers	Nationalités diverses	TOTALE	
Ouled-Fayet (Décret du 15 octobre 1888)	260	»	213	»	469	942	1.844
Palestro (Décret du 25 janvier 1879)	382	2	256	1	199	840	3.719
Bou-Hamoud, hameau et fermes	15	»	11	»	16	42	
Senhadja, fermes.....	43	»	16	»	7	66	477
Ammal, partie de douar-com-mune.....	»	»	530	»	»	530	
Bou-Derbala, partie de douar commune.....	»	»	605	»	»	605	734
Mosbaha, partie de douar-com-mune.....	»	»	340	»	»	340	
Taliouin (Beni-Khalfoun), douar commune..... (Arrêté du 10 janvier 1894)	»	»	2.125	»	»	2.125	4.930
Totaux.....	440	2	3.883	1	222	4.548	
Réghaia (Arrêté préfectoral du 14 septembre 1870)	226	»	37	1	188	452	622
Haouchs et fermes et fraction des Ouled-Addadj.....	»	»	976	»	»	976	3.536
Totaux.....	226	»	1.013	1	188	1.428	4.158
Rivet (Décret du 23 mars 1880)	247	»	»	»	292	539	658
Arbatache, partie de douar-commune.....	»	»	3.614	»	60	3.674	3.568
Haouchs ou fermes indigènes et européennes.....	»	»	»	»	»	»	2.619
Totaux.....	247	»	3.614	»	352	4.213	6.845
Rouiba (Décret du 22 août 1861)	936	»	»	»	793	1.729	389
Haouchs ou fermes indigènes et européennes.....	»	»	1.627	»	»	1.627	3.941
Totaux.....	936	»	1.627	»	793	3.356	4.330
Rovigo (Décret du 22 août 1861)	403	1	695	»	200	1.299	740
Haouchs ou fermes indigènes et européennes.....	»	»	6.271	»	»	6.271	3.983
Sidi-Hamouda, douar-commune	»	»	819	»	»	819	12.681
Hammam-Melouane, partie de douar-commune.....	»	»	»	»	»	»	2.480
Totaux.....	403	1	7.785	»	200	8.389	19.884
Saint-Eugène (Arrêté préfectoral du 14 septembre 1870)	1.837	527	481	26	1.278	4.149	1.049
Pointe-Pescade, village.....	323	55	117	»	110	605	4.049
Totaux.....	2.160	582	598	26	1.388	4.754	
St-Ferdinand (Décret du 19 avril 1894)	156	»	»	»	510	666	1.446
Marabout d'Aumale, hameau...	19	»	»	»	23	42	1.446
Totaux.....	175	»	»	»	533	708	

RESSORT		OBSERVATIONS
DE LA JUSTICE DE PAIX	DE LA MAHAKMA	
Canton judiciaire nord d'Alger (Décret du 20 juillet 1892)	Alger, mahakma principale	
Palestro (Décret du 4 juin 1885)	Ménerville, mahakma annexe de l'Arba	
Maison-Carrée (Décret du 4 juin 1885)	Ménerville, mahakma annexe de l'Arba	
Arba	Arba, mahakma principale	
Maison-Carrée (Décret du 4 juin 1885)	Alger, mahakma principale	
Arba	Arba, mahakma principale	
Canton judiciaire nord d'Alger (Décret du 20 juillet 1892)	Alger, mahakma principale	
Boufarik	Alger, mahakma principale	

COMMUNES ET SECTIONS Centres, fermes, douars, tribus et fractions	POPULATION MUNICIPALE						SUPERFICIE des Communes en hectares
	FRANÇAIS	ISRAËLITES naturalisés Dec. du 24 octob. 1870	SUJETS FRANÇAIS Arabes, Kabyles, M'zabites et Israélites du M'zab	ÉTRANGERS		TOTALE	
			Marocains ou Tunisiens	Nationalités diverses			
St-Pierre-St-Paul (Sidi-Salem)..... (Arrêté préfectoral du 14 septembre 1870 et décret du 9 février 1887)	62	»	4	»	32	98	4.421
St-Paul, centre (Ouled-Moussa) et haouchs.....	45	»	»	»	15	60	
Arbatache, partie de douar.	»	»	421	»	»	421	493
Bou-Zegza, douar-commune.	100	»	4.983	»	129	5.212	11.715(*)
Totaux.....	207	»	5.408	»	176	5.791	13.629
Saoula..... (Décret du 12 avril 1894)	362	»	749	»	242	1.353	1.956
Sidi-Moussa..... (Décret du 22 août 1861)	246	»	676	»	525	1.447	201
Haouchs ou fermes indigènes et européennes.....	»	»	1.358	»	»	1.358	4.000
Gueltabou et Rais.....	»	»	»	»	»	»	2.462
Totaux.....	246	»	2.034	»	525	2.805	6.663
Souma..... (Arrêté préfectoral du 14 sept. 1870)	333	»	»	»	194	527	820
Haouchs ou fermes indigènes et européennes.....	»	»	4.313	»	»	4.313	1.780
Ferroukha, douar-commune	»	»	»	»	»	»	2.222
Totaux.....	333	»	4.313	»	194	4.840	4.822
Staouéli..... (Décret du 1 ^{er} mars 1887)	361	»	116	»	368	845	2.130
Sidi-Ferruch, centre et haouchs.....	144	»	52	»	52	248	3.118
Zéralda, centre et haouchs..	363	»	318	1	401	4.083	
Totaux.....	868	»	486	1	821	2.176	5.248
Tefeschoun..... (Décret du 31 janvier 1898)	661	»	»	»	432	1.093	1.055
Zaouja-Sidi-Hassen, haouchs indigènes.....	»	»	182	»	»	182	336
Totaux.....	661	»	182	»	432	1.275	1.391
Tipaza..... (Décret du 27 mars 1886)	380	»	40	20	237	647	2.672
Chenoua, partie de douar-commune.....	»	»	1.790	»	»	1.790	4.313
Totaux.....	380	»	1.800	20	237	2.437	6.985
Totaux de l'arrondissement d'Alger : 68 communes de plein exercice.....	121.093	13.283	187.607	1.068	62.624	385.675	409.480

RESSORT		OBSERVATIONS
DE LA JUSTICE DE PAIX	DE LA MAHAKMA	
Ménerville	Ménerville, mahakma annexe de l'Arba	(1) Y compris 1.233 hectares de la ferme-école de Khedara.
Arba Ménerville		
Canton judiciaire sud d'Alger (Décret du 20 juillet 1892)	Alger, mahakma principale	
Arba	Arba, mahakma principale	
Boufarik	Alger, mahakma principale	
Canton judiciaire nord d'Alger (Décrets des 12 février 1885 et 20 juillet 1892)	Alger, mahakma principale	
Koléa (Décret du 3 septembre 1897)	Koléa, mahakma annexe de Blida (Décret du 24 mars 1899)	
Marengo (Décret du 11 juin 1887)	Marengo, mahakma annexe de Cherchel Cherchel, mahakma principale	

COMMUNES ET SECTIONS Centres, fermes, douars, tribus et fractions	POPULATION MUNICIPALE						SUPERFICIE des Communes en hectares	RESSORT		OBSERVATIONS			
	FRANÇAIS	ISRAËLITES naturalisés D.é. du 21 octob. 1870	SUJETS FRANÇAIS Arabes, Kabyles, M'zabites et Israélites du M'zab	ÉTRANGERS Marocains ou Tunisiens		Nationalités diverses		TOTALE	DE LA JUSTICE DE PAIX		DE LA MAHARMA		
COMMUNES MIXTES													
PLACÉES SOUS LE CONTRÔLE ET LA SURVEILLANCE DIRECTS DU PRÉFET D'ALGER													
Aïn-Bessem													
(Arrêté gouvernemental du 17 février 1879)													
Aïn-Bessem, centre, chef-lieu..	536	4	369	5	66	980	3 911(1)	Aïn-Bessem	Aumale, mahakma principale	(1) La surface du village d'Aïn-Bessem est de 3.911 hectares au lieu de 2.975 hectares (surface primitive).			
Bertville (Aïn-bou-Dib), centre.	87	»	97	»	4	188	2.045						
Aboutville (Aïn-el-Hadjar), centre.	94	»	73	»	22	189	1.297						
Hoche (Khrabouzia), centre...	49	»	142	»	2	193	1.176						
Aïn-Bessem, partie de douar-commune.....	»	»	808	»	»	808	621						
Koudiat-Hamra, partie de douar-commune.....	»	»	1.469	»	»	1.469	3.728						
Sidi-Zouika, partie de douar-commune.....	»	»	2.038	»	»	2.038	6.746						
Sidi-Kalifa, partie de douar-commune.....	»	»	1.477	»	6	1.483	4.967						
Aïn-Tiziret, douar-commune...	»	»	1.799	»	»	1.799	5.658						
Oued-el-Berdi, douar-commune	12	»	3.232	»	1	3 245	14.721						
Aïn-Hazem, douar-commune..	4	»	2.057	»	»	2.061	16.185						
Soufflat (Ouled - Sidi - Salem), douar-commune.....	»	»	2.661	»	»	2.661	8.212						
Mettenan (Metenan), douar-commune.....	»	»	5.557	»	»	5.557	13.562						
Errich (Oued-el-Aziz), douar-commune.....	27	»	4.409	»	4	4 436	8.618						
(1) Magraoua (Ouled - Selim), douar-commune.....	»	»	1.727	»	»	1.727	5.347(2)						
(Arrêté du 18 août 1898)													
Totaux.....	809	4	27.915	5	101	28.834	96.794						
Aumale (Aumale, résidence de l'Administrateur)													
(Arrêté gouvernemental du 1 ^{er} décembre 1880)													
Oued-Ridan, douar-commune..	»	»	1.688	»	»	1.688	8.147	Aumale	Aumale, mahakma principale	(3) Surface fixée par l'arrêté du 21 décembre 1898.			
Ouled-bou-Arif, douar-commune	2	»	1.588	»	»	1.590	5.030						
Ouled-Ferha, douar-commune.	5	»	1.979	»	»	1.984	7.390						
Oued-Mamora, douar-commune	»	»	1.900	»	»	1.900	8.597						
Bougaouden (Ouled - Mériem), douar-commune.....	4	»	1.704	»	»	1.708	6.666						
El-Morra (Ouled-Selama et Beni-Iddou), douar-commune...	»	»	1.807	»	»	1.807	6.214						
Djouab, douar-commune.....	14	»	2.174	»	»	2.188	6.253						
Meghmine (Ouled-Salem), douar-commune.....	13	»	2.527	»	»	2.540	15.377(3)						
(Arrêté du 21 décembre 1898)													
Zenim (Ouled-Zenim), douar-commune.....	»	»	3.691	»	»	3.691	10.726(4)						
(Arrêté du 8 décembre 1897)													
Ouled-Thaane, douar-commune	»	»	2.762	»	»	2.762	10.209(5)						
(Arrêté du 8 juin 1898)													
Souagui (Ouled - Solthane), douar-commune.....	1	»	3.346	»	»	3.347	11.518(6)						
(Arrêté du 17 mai 1899)													
Oued - Djenan (Ouled - Driss), douar-commune.....	»	»	4.032	»	»	4.032	17.769(7)						
(Arrêté du 30 avril 1900)													

(1) La surface du village d'Aïn-Bessem est de 3.911 hectares au lieu de 2.975 hectares (surface primitive).

(2) Surface rectifiée par arrêté du 18 août 1898.

(3) Surface fixée par l'arrêté du 21 décembre 1898.

(4) Surface fixée par l'arrêté du 8 décembre 1897.

(5) Surface fixée par l'arrêté du 8 juin 1898.

(6) Surface fixée par l'arrêté du 17 mai 1899.

(7) Surface fixée par l'arrêté du 30 avril 1900.

COMMUNES ET SECTIONS Centres, fermes, douars, tribus et fractions	POPULATION MUNICIPALE						SUPERFICIE des Communes en hectares	RESSORT		OBSERVATIONS
	FRANÇAIS	ISRAËLITES naturalisés Déc. du 24 octob. 1870	SUJETS FRANÇAIS Arabes, Kabyles, M'zabites et Israélites du M'zab	ÉTRANGERS Marocains ou Tunisiens Nationalités diverses		TOTALE		DE LA JUSTICE DE PAIX	DE LA MAHAKMA	
Aumale (Suite)										
Taicha (Ouled-Barka), douar-commune..... (Arrêté du 24 janvier 1898)	»	»	759	»	»	759	5.425(1)	Aumale	Aumale, mahakma principale	(1) Surface fixée par l'arrêté du 24 janvier 1898.
Intacen (Beni-Intacen), douar-commune..... (Arrêté du 24 avril 1900)	»	»	3.450	»	»	3.450	16.144(2)			(2) Surface fixée par l'arrêté du 24 avril 1900.
Serdoun (Ouled - Si - Aneur), douar-commune..... (Arrêté du 6 janvier 1899)	»	»	1.774	»	»	1.774	17.154(3)			(3) Surface fixée par l'arrêté du 6 janvier 1899.
Ouled-Messelem, tribu.....	»	»	3.348	»	»	3.348	33.000			
Totaux.....	39	»	38.529	»	»	38.568	185.619			
Beni-Mansour (Arrêté gouvernemental du 1 ^{er} décembre 1880)										
Maillet (Souk-el-Tleta), centre, chef-lieu.....	236	»	112	»	20	368	1.740	Bouira	Nota. Voir le décret du 17 avril 1899.	(4) Surface fixée par l'arrêté du 26 décembre 1899.
El-Esnam, hameau.....	»	»	»	»	»	»	1.138			(5) Surface fixée par l'arrêté du 21 janvier 1898.
Adjiba (ou El-Adjiba, hameau et fermes.....	112	»	»	»	65	177	71			(6) Surface fixée par l'arrêté du 30 décembre 1897.
Col-des-Pins, hameau et Tiksiriden, fermes.....	»	»	»	»	»	»	»			(7) Surface fixée par l'arrêté du 21 juillet 1899.
Tigheremt (Beni-Yala-Cheraga), douar-commune.....	»	»	2.846	»	»	2.846	13.886			(8) Surface fixée par l'arrêté du 31 mars 1900.
Tachachit (Beni-Yala-Gheraba), douar-commune.....	»	»	2.885	»	»	2.885	12.476			(9) Surface fixée par l'arrêté du 4 février 1901.
Beni-Mansour, douar-commune (Arrêté du 26 décembre 1899)	»	»	1.544	»	»	1.544	9.725(4)			(10) Surface fixée par l'arrêté du 4 février 1901.
Tiksiriden (Cheurfa), douar-commune..... (Arrêté du 21 janvier 1898)	»	»	1.404	»	»	1.404	1.820(5)			
Aghbalou (Beni-Kani), douar-commune..... (Arrêté du 30 décembre 1897)	»	»	3.906	»	»	3.906	6.538(6)			
Ouakour (Beni-Ouakour), douar-commune..... (Arrêté du 21 juillet 1899)	»	»	1.481	»	»	1.481	2.740(7)			
M'chedallah, douar-commune. (Arrêté du 31 mars 1900)	»	»	4.097	»	»	4.097	14.049(8)			
Sebkha, douar-commune..... (Arrêté du 4 février 1901)	»	»	1.118	»	»	1.118	13.016(9)			
Ahl-el-Ksar, douar-commune.. (Arrêté du 4 février 1901)	»	»	2.810	»	»	2.810	25.486(10)			
Totaux.....	348	»	22.203	»	85	22.636	102.685			
Gouraya (Cherchel, résidence de l'Administrateur) (Arrêté gouvernemental du 20 avril 1876)										
Marceau (El-Gourine), centre..	171	»	»	»	121	292	1.636	Cherchel	Cherchel, mahakma principale	
Villebourg, centre.....	102	»	»	»	2	104	605			
Fontaine-du-Génie, centre....	52	»	42	»	54	148	222			
Dupleix (Oued-Damous), centre	209	»	54	»	19	282	1.056			
El-Gourine, partie de douar-commune.....	2	»	6.069	»	»	6.071	46.751			
Sidi-Simiane, partie de douar-commune.....	1	»	5.462	»	34	5.497	16.196			

COMMUNES ET SECTIONS Centres, fermes, douars, tribus et fractions	POPULATION MUNICIPALE						SUPERFICIE des Communes en hectares	
	FRANÇAIS	ISRAËLITES naturalisés Déc. du 24 octob. 1870	SUJETS FRANÇAIS des Kabyles Mzabites ou Israélites du M'zab	ÉTRANGERS				TOTALE
				Marocains ou Tunisiens	Nationalités diverses			
Gouraya (Suite)								
Bou-Mileuk (Beni-bou-Mileuk), douar-commune	5	»	2.155	»	»	2.160	8.402	
Zatima, douar-commune.....	»	»	1.853	»	»	1.853	4.925	
Damous (Beni-Zioui), douar- commune.....	»	»	1.511	»	»	1.511	5.248	
Larhat, douar-commune.....	2	»	2.139	»	»	2.141	3.853	
Aghbal, douar-commune..... (Arrêté du 9 février 1898)	»	»	1.851	»	»	1.851	3.238(1)	
Bouhlal (El-Arbâa des Beni- Férah), douar-commune..... (Arrêté du 22 avril 1898)	10	»	0.801	»	»	3.811	19.372(2)	
Totaux.....	554	»	24.907	»	230	25.691	81.504	
Palestro (Palestro, résidence de l'Administrateur) (Arrêté gouvernemental du 26 décembre 1872)								
Beni-Amran, centre.....	88	»	»	»	59	147	789	
Ain-N'sara, hameau.....	58	»	4	»	»	59	436	
Thiers (Oum-el-Alleg), centre..	150	»	6	»	16	172	1.475	
Ben-Haroun, centre.....	84	»	11	»	»	95	1.240	
Ouled-Medjkan, partie de douar- commune.....	»	»	1.610	»	»	1.610	2.091	
Ammal, partie de douar-com- mune.....	»	»	2.212	»	7	2.219	4.249	
Bou-Derbala, partie de douar- commune.....	»	»	1.907	»	»	1.907	2.805 4.809	
Mosbaha, partie de douar-com- mune.....	»	»	4.945	»	»	4.945	4.779	
Khachna-el-Djebel, partie de douar-commune.....	37	»	5.644	»	21	5.699	11.298	
Guerrouma, douar-commune..	»	»	2.236	»	»	2.236	6.451	
Bou-Kéram, partie de douar- commune.....	»	»	5.362	»	4	5.372	7.028	
Beni-Khalfoun, douar-com- mune.....	9	»	1.630	»	»	1.630	1.949	
Beni-Maned, douar-commune..	»	»	2.091	»	»	2.091	4.911	
Harchaoua, douar-commune...	»	»	2.008	»	»	2.008	708	
Cheriki (Ouled-el-Aziz), douar- commune.....	»	»	3.479	»	»	3.479	4.060(3)	
Drâ-Barrouta (Senhadja), douar commune..... (Arrêté du 19 juin 1900)	»	»	3.988	»	»	3.988	5.652(4)	
Maalla (Senhadja), douar-com- mune..... (Arrêté du 19 juin 1900)	»	»	3.971	»	»	3.971	5.741(5)	
El-Isseri (Beni-bel-Hassein), douar-commune..... (Arrêté du 14 novembre 1898)	»	»	»	»	»	»	»	
Totaux.....	426	»	41.098	»	104	41.628	67.471	
Tablat (Arrêté gouvernemental du 10 février 1879)								
Tablat, centre, chef-lieu.....	118	21	49	»	4	192	407	
Beni-Miscera, douar-commune.	»	»	2.806	»	»	2.806	11.667	
Mihoub (Cheurfa-du-Sud), douar-commune..... (Arrêté du 12 mai 1897)	»	»	5.481	»	»	5.481	11.633(6)	
El-Guelb (Ouled-Messellem), douar-commune..... (Arrêté du 2 février 1898)	»	»	2.980	»	»	2.980	10.017(7)	

DE LA JUSTICE DE PAIX	RESSORT		OBSERVATIONS
	DE LA MAHAKMA		
Cherchel	Cherchel, mahakma principale		(1) Surface fixée par l'arrêté du 9 février 1898. (2) Surface fixée par l'arrêté du 22 avril 1898.
Palestro	Ménerville, mahakma annexe de l'Arba Arba mahakma principale Ménerville, mahakma annexe de l'Arba		(3) Surface fixée par l'arrêté du 19 juin 1900. (4) Surface fixée par l'arrêté du 19 juin 1900. Nota. — Les douars commu- nes des Beni-Khalfoun, Beni- Maned et Harchaoua ont été compris dans la région kabyle. Voir le décret du 17 avril 1889. (5) Surface fixée par l'arrêté du 11 novem- bre 1898.
Tablat	Arba, mahakma principale		(6) Surface fixée par l'arrêté du 12 mai 1897. (7) Surface fixée par l'arrêté du 2 février 1898.

COMMUNES ET SECTIONS Centres, fermes, douars, tribus et fractions	POPULATION MUNICIPALE						SUPERFICIE des Communes en hectares
	FRANÇAIS	ISRAËLITES naturalisés Déc. du 24 octob. 1870	SUJETS FRANÇAIS Arabes, Kabyles, M'rabites et Israélites du M'zab	ÉTRANGERS		TOTALE	
				Marocains ou Tunisians	Nationalités diverses		
Tablat (Suite)							
Tchaïf (Ouled - Messellem), douar-commune (Arrêté du 2 février 1898)	»	»	3.036	»	»	3.036	8.368 ⁽¹⁾
El-Euch (Ahl-el-Euch), douar- commune (Arrêté du 14 février 1898)	»	»	3.556	»	»	3.556	12.147 ⁽²⁾
Ziana (Ahl-el-Euch), douar- commune (Arrêté du 14 février 1898)	»	»	3.327	»	»	3.327	40.918 ⁽³⁾
Mezrenna, douar-com- mune (Arrêté du 28 août 1901)	»	»	2.144	»	»	2.144	6.967 ⁽⁴⁾
Tourtatsine, douar- commune (Arrêté du 28 août 1901)	»	»	4.153	»	»	4.153	14.029 ⁽⁴⁾
Bahata, douar-commu- ne (Arrêté du 28 août 1901)	»	»	4.701	»	»	4.701	7.817 ⁽⁴⁾
Tablat, douar-commu- ne (Arrêté du 28 août 1901)	»	»	5.584	»	»	5.584	40.563 ⁽⁴⁾
El-Ouzana, douar-com- mune (Arrêté du 28 août 1901)	»	»	2.783	»	»	2.783	17.185 ⁽⁴⁾
Tiara, douar-commu- ne (Arrêté du 28 août 1901)	»	»	5.287	»	»	5.287	17.727 ⁽⁴⁾
Totaux.....	118	21	42.887	»	4	43.030	130.445
Totaux de l'Arrondissement: 6 Communes mixtes.....	2.294	25	197.539	5	524	200.387	673.518

RÉCAPITULATION DE L'ARRONDISSEMENT D'ALGER

68 Communes de plein exer- cice.....	121.093	13.283	187.607	1.068	62.624	385.675	409.180
6 Communes mixtes.....	2.294	25	197.539	5	524	200.387	673.518
Totaux de l'Arrondissement.	123.387	13.308	385.146	1.073	63.148	586.062	1.082.698

ARRONDISSEMENT DE MÉDÉA

(Décret du 1^{er} décembre 1879)

6 COMMUNES DE PLEIN EXERCICE. — 2 COMMUNES MIXTES

COMMUNES DE PLEIN EXERCICE

Médéa..... (Décret du 7 juin 1854)	1.152	1.385	1.793	30	133	4.493	4.391
Tamesguida, partie de douar- commune.....	403	43	9.153	»	165	9.734	2.008
Oued-Oughat, partie de douar-commune.....	»	»	891	»	»	891	2.880
Hafair et Ouled-Aïssa, frac- tions..... (Décret du 23 janvier 1889) (1)	»	»	»	»	»	»	»
Totaux.....	1.555	1.398	11.837	30	298	15.118	(*) 9.279

RESSORT		OBSERVATIONS
DE LA JUSTICE DE PAIX	DE LA MAHAKMA	
Tablat	Arba, mahakma principale	(1) Surface fixée par l'arrêté du 2 février 1898. (2) Surface fixée par l'arrêté du 14 février 1898. (3) Surface fixée par l'arrêté du 14 février 1898. (4) Surfaces fixées par l'arrêté du 28 août 1901.
Médéa	Médéa, mahakma principale	(5) Surface rectifiée d'après le plan régulier.

COMMUNES ET SECTIONS Centres, fermes, douars, tribus et fractions	POPULATION MUNICIPALE						SUPERFICIE des Communes en hectares
	FRANÇAIS	ISRAËLITES naturalisés Déc. du 24 octob. 1870	SUJETS FRANÇAIS Arabes, Kabyles, M'zabites et Israëlites du M'zab	ÉTRANGERS		TOTALE	
			Marocains ou Tunisiers	Nationalités diverses			
Berrouaghia (Décret du 29 janvier 1869)	704	232	994	4	46	1.980	2.477
Boghar (Arrêté préfectoral du 14 septembre 1870 et décret du 1 ^{er} octobre 1875)	252	25	303	»	69	649	284
Ouled-Anteur, partie de douar- commune.....	»	»	996	»	»	996	10.671
Ouled-Hamza, partie de douar- commune.....	»	»	1.082	»	»	1.082	1.600
Totaux.....	252	25	2.381	»	69	2.727	12.555
Boghari (Décrets des 29 janv. 1869 et 1 ^{er} oct. 1875)	326	322	2.213	75	162	3.098	1.056
Ouled-Hamza, partie de douar- commune.....	15	»	862	»	»	877	4.431
Totaux.....	341	322	3.075	75	162	3.975	5.487
Damiette (Décret du 29 janvier 1887)	299	»	138	»	7	444	1.330
Haouara, douar-commune.....	»	»	3.055	»	»	3.055	8.269
Totaux.....	299	»	3.193	»	7	3.499	9.599
Lodi (Décret du 29 janvier 1887)	236	7	120	»	29	392	3.075
Tamesguida, partie de douar- commune.....	42	»	1.298	»	50	1.390	5.906
Ouamri, partie de douar-commune.....	»	»	1.001	»	»	1.001	3.912
Ouled-Oughat, partie de douar- commune.....	»	»	621	»	»	621	3.496
Totaux.....	278	7	3.040	»	79	3.404	16.089
Totaux de l'Arrondissement de Médéa :							
6 Communes de plein exercice.	3.429	1.984	24.520	409	661	30.703	55.186

COMMUNES MIXTES

PLACÉES SOUS LE CONTRÔLE ET LA SURVEILLANCE DU SOUS-PRÉFET DE MÉDÉA

Berrouaghia (Berrouaghia, résidence de l'Administrateur)
(Arrêté gouvernemental du 14 décembre 1877)

Camp-des-Chênes, hameau....	49	»	»	»	25	74	4
Ben-Chicao, centre.....	43	»	»	»	1	44	587
Loverdo (Hassein-ben-Ali), centre (Décision du 29 février 1896)	159	»	»	»	5	164	1.037
Ouled-Ferguen, douar-commune.....	9	»	1.622	»	»	1.631	5.677
Merachda, douar-commune.....	»	»	468	»	»	468	5.431
Ouled-Térif (Ouled-Trif), douar- commune.....	3	»	1.444	»	»	1.447	5.604
Ouzera, partie de douar-comm. Zaatit, douar-commune.....	27	»	5.453	»	3	5.483	16.247
Beni-bou-Yacoub (1), douar- commune.....	»	»	1.501	»	»	1.501	7.865
Gharabas (2), partie de douar- commune.....	44	5	5.281	»	2	5.302	10.578
Ouled-Brahim, douar-commune.....	62	»	1.379	»	12	1.453	3.975
Ouled-Mellal, partie de douar- commune.....	41	»	1.033	»	2	1.046	1.714
Oued-Oughat, partie de douar- commune.....	15	»	699	»	»	714	1.367
Oued-Seghouan, douar-commune.....	20	»	2.742	»	»	2.762	18.595
	20	»	3.126	»	8	3.154	14.942

RESSORT		OBSERVATIONS
DE LA JUSTICE DE PAIX	DE LA MAHAKMA	
Berrouaghia	Berrouaghia, mahakma annexe de Médéa	
Boghari	Boghari, mahakma principale	
Boghari	Boghari, mahakma principale	
Médéa	Médéa, mahakma principale	
Médéa	Médéa, mahakma principale	
Médéa	Médéa, mahakma principale	

(1) Le centre projeté de Beni-bou-Yacoub prend le nom de Champlain (décision du 21 septembre 1897).

(2) Les fermes-écoles Roudil et Bassour sont situées dans le douar des Gharabas.

COMMUNES ET SECTIONS Centres, fermes, douars, tribus et fractions	POPULATION MUNICIPALE							SUPERFICIE des Communes en hectares	RESSORT		OBSERVATIONS
	FRANÇAIS	ISRAËLITES naturalisés Déc. du 24 octob. 1870	SUJETS FRANÇAIS Arabes, Kabyles, M'zabites et Israëlites du M'zab	ÉTRANGERS		TOTALE	DE LA JUSTICE DE PAIX		DE LA MAHAKMA		
Berrouaghia (Suite)											
Rétal, douar-commune.....	1	6	1.855	»	»	1.862	9.740	Berrouaghia	} Berrouaghia, mahakma annexe de Médéa		
Ouled-Deid, douar-commune..	»	»	1.738	»	»	1.738	8.555				
Oued-Chaïr, douar-commune..	»	»	614	»	»	614	3.860				
Rebaïa, douar-commune.....	»	1	3.911	»	»	3.912	15.433				
Mongornou, douar-commune..	35	»	2.153	»	7	2.195	16.244				
Totaux.....	468	12	34.719	»	65	35.264	147.155				
Boghari (Boghari, résidence de l'Administrateur) (Arrêté gouvernemental du 25 août 1880)											
Moudjebeur, bergerie.....	7	»	23	»	»	30	385	Boghari	} Boghari, mahakma principale		
M'fatah, partie de douar-commune	»	»	4.462	»	»	4.462	21.550				
Boughzoul, douar-commune...	16	»	5.802	»	7	5.828	46.723				
Oum-el-Djellil, douar-commune	»	»	967	»	»	967	8.052				
Ouled-Anteur, partie de douar-commune.....	20	»	2.923	»	»	2.943	21.678				
Ouled-Hellal, douar-commune.	17	»	2.992	»	»	3.009	20.697				
Chahbounia (Abadlia) douar-commune (Arrêté du 25 avril 1899)	2	1	2.104	»	1	2.108	51.213 ⁽¹⁾				
Ouled-Mokhtar, tribu.....	»	»	754	»	»	754	18.000				
Aziz, tribu.....	1	»	4.508	»	3	4.512	24.011				
Ouled-Tsabet (ou Ouled-Thabet), tribu.....	»	»	1.738	»	»	1.738	27.800				
Ouled-Sidi-Daoud, tribu.....	»	»	2.155	»	»	2.155	35.400				
Ouled-Mareuf, tribu.....	»	2	1.917	»	»	1.919	10.907				
Abazziz, fraction.....	»	»	»	»	»	»	»				
Totaux.....	63	3	30.348	»	11	30.425	286.416				
Totaux de l'Arrondissement : 2 Communes mixtes.....	531	15	65.067	»	76	65.689	433.571				
RÉCAPITULATION DE L'ARRONDISSEMENT DE MÉDÉA											
6 Communes de plein exercice.	3.429	1.984	24.520	109	661	30.703	55.186				
2 Communes mixtes.....	531	15	65.067	»	76	65.689	433.571				
Totaux de l'Arrondissement : 8 Communes.....	3.960	1.999	89.587	109	737	96.392	488.757				
ARRONDISSEMENT DE MILIANA (Décrets du 13 octobre 1858 et 2 février 1898) (*)											
11 COMMUNES DE PLEIN EXERCICE — 4 COMMUNES MIXTES											
COMMUNES DE PLEIN EXERCICE											
Miliana (Décret du 17 juin 1854)	1.191	827	4.725	92	892	7.727	3.104 ⁽³⁾	Miliana	} Miliana, mahakma principale		
Afreville (Arrêté préfectoral du 14 septembre 1870.)	1.113	53	608	42	244	2.060	3.800				
Sbahia , douar-commune.....	44	11	2.398	1	6	2.460	5.562	Médéa	} Miliana, mahakma principale		
Totaux.....	1.457	64	3.006	43	250	4.520	9.362				

(1) Surface rectifiée par l'arrêté du 25 avril 1899.

(2) Annexion à l'arrondissement de Miliana des communes de plein exercice de Carnot et des Attals.

(3) Surface rectifiée d'après le plan régulier.

COMMUNES ET SECTIONS Centres, fermes, douars, tribus et fractions	POPULATION MUNICIPALE						SUPERFICIE des Communes en hectares	RESSORT		OBSERVATIONS
	FRANÇAIS	ISRAËLITES indigènes Déc. du 24 octob. 1870	SUJETS FRANÇAIS Arabes, Kabyles, M'zabites et Israélites du M'zab	ÉTRANGERS Marocains ou Tunisiens	Nationalités diverses	TOTALE		DE LA JUSTICE DE PAIX	DE LA MAHAKMA	
Ain-Sultan (Arrêté préfectoral du 14 septembre 1870)	179	»	2	»	6	187	2.203	Miliana (Décret du 20 février 1889)	Miliana mahakma principale	
Oued-Deurdeur, douar-com..	»	»	2.450	»	»	2.450	5.691			
Djendel (Oued-Amran), partie de douar-commune.....	»	»	831	»	»	831	2.391			
Adélia (Blad-Karmouss), partie de douar-commune.....	»	»	51	»	»	51	429			
Totaux.....	179	»	3.334	»	6	3.519	10.414			
Bou-Medfa (Arrêté préfectoral du 14 septembre 1870 et décret du 7 mai 1893)	312	40	673	»	79	1.074	4.556	Bou-Medfa	Miliana, mahakma principale	
Pont-de-l'Oued-Djer, hameau..	12	»	43	»	26	81	518			
Oued-Sebt, partie de douar-com.	»	»	144	»	»	144	518			
Totaux.....	324	40	860	»	105	1.299	2.592			
Duperré (Décret du 5 septembre 1859)	550	110	304	31	121	4.116	3.748	Duperré	Duperré, mahakma principale	
Bou-Zehar, douar-commune...	»	»	3.144	»	»	3.144	5.135			
Haouch-Ben-Brahim (partie du douar-commune d'Oued-Oua- guenay).....	»	»	720	»	»	720	817			
Totaux.....	550	110	4.168	31	121	4.980	9.700			
Kherba (Décret du 26 juin 1889)	229	»	402	»	7	338	2.487	Duperré	Duperré, mahakma principale	
Beni-Boukni, partie de douar- commune.....	»	»	715	»	»	715	2.599			
El-Harrar-du-Chélif, partie de douar-commune.....	»	»	511	»	»	511	2.049			
Beni-Ghomérian, partie de douar-commune.....	»	»	180	»	»	180	432			
Ahl-el-Guebli (Beni-Sliman), douar-commune.....	»	»	502	»	»	502	424 ⁽¹⁾			
(Arrêté gouvernemental du 11 sept. 1899)										
Madja (El-Aneb des Beni-Fé- rah), douar-commune..... (Arrêté gouvernemental du 22 avril 1898)	»	»	615	»	»	615	645 ⁽²⁾			
Totaux.....	229	»	2.625	»	7	2.861	8.336			
Lavarande (Décret du 10 décembre 1879)	451	2	918	3	27	1.401	3.100	Miliana	Miliana, mahakma principale	
Litré (Aribs) (Décret du 13 janvier 1886)	173	3	»	»	11	187	4.279	Duperré	Duperré, mahakma principale	
Aribs, partie de douar-commune Oued-Sahari (Bled-Sahari), frac- tion des Aribs.....	»	»	1.526	»	»	1.526	3.353			
Totaux.....	173	3	1.526	»	11	1.713	4.629			
Rouina (Décret du 14 novembre 1888)	490	»	145	»	39	374	4.961	Duperré (Décret du 3 septembre 1897)	Oued-Fodda, mahakma principale	
Rouina (Khemour-Gheraba et Khemour-Cheraga), partie de douar-commune.....	»	»	877	»	»	877	2.334			
Beni-Boukni (Médiona), partie de douar-commune.....	»	»	514	»	»	514	943			
El-Harrar-du-Chélif, partie de douar-commune.....	»	»	413	»	»	413	752			
Totaux.....	490	»	1.949	»	39	2.178	5.990			

(1) Surface fixée par l'arrêté du 11 sep-
tembre 1899.(2) Surface fixée par l'arrêté du 22 avril
1898.

COMMUNES ET SECTIONS Centres, fermes, douars, tribus et fractions	POPULATION MUNICIPALE						SUPERFICIE des Communes en hectares
	FRANÇAIS	ISRAËLITES naturalisés Déc. du 24 octob. 1870	SUJETS FRANÇAIS Arabes, Kabyles, Wizabites et Israélites du M'zab	ÉTRANGERS			
	Marocains ou Tunisiers	Nationalités diverses					
Téniet-el-Had (Décret du 27 janvier 1869)	489	248	939	68	429	1.843	3.496
Oued-Ghoul, fermes.....	120	»	4	»	8	129	2.094
Beni-Meharez, partie de douar- commune.....	»	»	2.419	»	»	2.419	9.151
Totaux	609	248	3.359	68	437	4.391	14.741
Vesoul-Benian (Décret du 31 décembre 1836)	456	»	615	4	7	782	1.572
Totaux de l'Arrondissement : 11 Communes de plein exercice.	4.909	1.234	27.085	241	1.602	35.071	73.540

COMMUNES MIXTES

PLACÉES SOUS LE CONTRÔLE ET LA SURVEILLANCE DU SOUS-PRÉFET DE MILIANA

Les Braz (Duperré, résidence de l'Administrateur)

(Arrêtés gouvernementaux des 10 février 1879 et 10 octobre 1896)

Beni-Ghomérian, partie de douar-commune.....	»	»	2.349	»	»	2.349	4.126
Chemela, douar-commune...	»	»	1.958	»	»	1.958	6.113
Oued-Ouaguenay, partie de douar-commune.....	»	»	3.959	»	»	3.959	10.678
Oued-Djelida, douar-commune.	»	»	3.052	»	1	3.053	8.195
Bou-Rached, douar-commune..	4	»	3.667	»	13	3.684	8.603
Zeddin, douar-commune.....	»	»	3.106	»	»	3.106	10.105
Zouggara, douar-commune....	»	»	1.601	»	»	1.601	7.437
Tacheta, douar-commune.....	»	»	3.489	»	»	3.489	10.430
El-Aneb (Beni-Ferah), douar- commune.....	35	»	2.870	»	8	2.913	15.818 ⁽¹⁾
(Arrêté du 22 avril 1898)							
Louroud (Beni-Sliman), douar- commune.....	»	»	576	»	»	576	3.800 ⁽²⁾
(Arrêté du 11 septembre 1899)							
Merahba (Beni-Meraheba), douar-commune.....	»	»	986	»	»	986	5.429 ⁽³⁾
(Arrêté du 11 septembre 1899)							
Bouarous (Beni-Mahoussen), douar-commune.....	»	»	1.425	»	»	1.425	3.490 ⁽⁴⁾
(Arrêté du 11 septembre 1899)							
Ahl-el-Oued, douar-commune..	»	»	1.515	»	»	1.515	7.097 ⁽⁵⁾
(Arrêté du 21 décembre 1897)							
Totaux	39	»	30.553	»	22	30.614	101.321

Djendel

(Arrêté gouvernemental du 25 août 1880)

Lavigerie (Djendel), centre, chef- lieu.....	381	5	39	»	75	500	1.320
Dollfusville (Amoura) centre et fermes.....	400	»	5	3	19	427	1.983 ⁽⁶⁾
Djendel, partie de douar-com.	10	»	5.808	»	»	5.818	16.578
Beni-Fathem, douar-commune.	17	»	2.620	»	1	2.638	9.295
Oued-Telbenet, douar-commune.	12	»	4.609	»	4	4.625	12.529
Ouamri, partie de douar-com.	29	»	3.290	»	38	3.357	10.394
Haunacha, douar-commune...	»	»	1.718	»	»	1.718	4.465

RESSORT		OBSERVATIONS
DE LA JUSTICE DE PAIX	DE LA MAHAKMA	
Téniet-el-Had	Téniet-el-Had, mahakma principale	
Bou-Medfa	Miliana, mahakma principale	
Duperré	Duperré, mahakma principale	
Oued-Fodda	Oued-Fodda, mahakma principale	
Duperré	Duperré, mahakma principale	(1) Surface fixée par l'arrêté du 22 avril 1898. (2) Surface fixée par l'arrêté du 11 septembre 1899. (3) Surface fixée par l'arrêté du 11 septembre 1899. (4) Surface fixée par l'arrêté du 11 septembre 1899. (5) Surface fixée par l'arrêté du 21 décembre 1897.
Miliana	Miliana, mahakma principale	Villages projetés: Voltaire (Aïn-Lechiakh) décision du 21 juillet 1900; Bérély-la-Sapi (Sidi-Ali).
Médéa	Médéa, mahakma principale	(6) L'ancienne concession attribuée à la Société Générale Algérienne comprend la terre d'Amoura, 1.158 hectares et 20 parcelles du douar Djendel, 825 hectares.

COMMUNES ET SECTIONS Centres, fermes, douars, tribus et fractions	POPULATION MUNICIPALE						SUPERFICIE des Communes en hectares
	FRANÇAIS	ISRAËLITES naturalisés D.éc. du 24 oct.-n. 1870	SUJETS FRANÇAIS Arabes, Kabyles, M'zabites et Israélites du M'zab	ÉTRANGERS		TOTALE	
			Marocains ou Tunisiers	Nationalités diverses			
Djendel (Suite)							
Ghribs, douar-commune.....	»	»	4.285	»	»	4.285	16.038
Djebel-Louh (Matmata), douar-commune.....	17	»	2.486	»	5	2.208	15.348(1)
(Arrêté du 7 août 1899)							
Tighzert (Matmata), douar-commune.....	5	»	2.728	»	»	2.733	26.264(2)
(Arrêté du 7 août 1899)							
Totaux.....	571	5	27.288	3	142	28.009	114.214

Hamman-Righa

(Arrêté gouvernemental du 14 juillet 1876)

Hamman-Righa, centre, chef-lieu.....	168	»	44	1	148	361	4.033
Changarnier (Oued-Zeboudj), centre.....	58	»	2	»	41	71	856
Adelia, fermes.....	117	»	47	»	60	224	670
Marguerite (Zaccari), centre.....	221	»	46	2	163	402	772
Levacher (Tala-Ouchkouf), centre (2).....	36	»	6	»	18	60	13.364
Adelia, partie de douar-commune.....	»	»	3.119	1	»	3.120	8.437
Bou-Hallouane, partie de douar-commune.....	29	»	2.276	»	22	2.327	7.864
El-Hammam, partie de douar-commune.....	30	»	1.368	»	41	1.439	16.404
Bou-Mad, douar-commune.....	»	»	2.283	»	»	2.283	41.816
Zaccar, partie de douar-commune.....	43	»	2.911	»	»	2.924	9.875
Oued-Djer, partie de douar-commune.....	55	»	2.788	»	183	3.026	10.883
Oued-Sebt, partie de douar-commune.....	5	»	3.658	»	22	3.685	
Totaux.....	732	»	18.518	4	668	19.922	81.974

Teniet-el-Had (Teniet-el-Had, résidence de l'Administrateur)

(Arrêté gouvernemental du 25 août 1880)

Vialar (Tissemsil), centre.....	231	57	75	»	31	394	2.527
Bled-Belgroum, fermes.....	»	»	»	»	»	181	2.380
Taza, centre.....	225	1	6	»	3	235	545
Marbot (Camp-des-Chênes), centre.....	28	43	61	»	4	103	598
Pont-du-Caid, centre.....	48	»	34	»	25	107	2.541
Letourneux (Derragi), centre.....	231	5	12	»	»	248	349
Dutertre (Camp-des-Scorpions), centre.....	28	»	»	»	»	28	3.366
Bourbaki (Toukria), centre.....	195	17	34	»	41	257	16.999
El-Medad, douar-commune.....	12	»	4.401	»	»	4.413	20.205
Ighoud, partie de douar-commune.....	»	»	4.200	»	»	4.200	49.277
Ben-Naouri, partie de douar-commune.....	40	»	2.913	»	»	2.923	17.229
El-Khemais, partie de douar-commune.....	23	»	2.154	»	»	2.177	7.713
Taza, partie de douar-commune.....	»	»	1.546	»	»	1.546	12.171
Aïn-el-Anseur, douar-commune.....	10	»	2.106	»	3	2.119	

DE LA JUSTICE DE PAIX	RESSORT		OBSERVATIONS
	DE LA MAHAKMA		
Miliana	Miliana, mahakma principale		(1) Surface fixée par l'arrêté du 7 août 1899. (2) — — —
Bou-Medfa	Miliana, mahakma principale		(3) Le peuplement de ce village a été prononcé par arrêté du 17 août 1900.
Miliana			
Bou-Medfa			
Miliana			
Bou-Medfa			
Téniet-el-Had	Tissemsil mahakma annexe		
	Téniet-el-Had, mahakma principale		
	Oued-Sebt, mahakma annexe		
	Téniet-el-Had, mahakma principale		

COMMUNES ET SECTIONS Centres, fermes, douars, tribus et fractions	POPULATION MUNICIPALE							SUPERFICIE des Communes en hectares	RESSORT		OBSERVATIONS	
	FRANÇAIS	ISRAËLITES naturalisés Déc. du 24 octob. 1870	SIËTS FRANÇAIS Arabes, Kabyles, M'zabites et Israélites du M'zab	ÉTRANGERS		TOTALE	DE LA JUSTICE DE PAIX		DE LA MAHAKMA			
Téniet-el-Had (Suite)												
Haraouat, douar-commune... (Arrêté du 17 mai 1899)	18	»	2.730	»	»	2.748	25.592 ⁽¹⁾	Téniet-el-Had	Téniet-el-Had, mahakma principale		(1) Surface fixée par l'arrêté du 17 mai 1899.	
Lyra (Ouled-Cheïkh), douar-commune... (Arrêté du 24 avril 1900)	»	»	1.655	»	»	1.655	13.749 ⁽²⁾					
Khobbaza, douar-commune... (Arrêté du 7 mars 1899)	17	»	2.510	»	10	2.537	14.764 ⁽³⁾					
Siouf, douar-commune... (Arrêté du 3 juillet 1900)	»	»	3.224	»	»	3.224	15.590 ⁽⁴⁾					
Beni-Linte (Beni-Lent), douar-commune... (Arrêté du 30 mars 1899)	112	»	3.424	»	24	3.560	39.905 ⁽⁵⁾					
Doui-Hasseni, douar-commune... (Arrêté du 24 septembre 1901)	»	»	1.481	»	»	1.481	28.398 ⁽⁶⁾					
Beni-Maida, douar-commune... (Arrêté du 9 août 1902)	40	»	4.679	»	1	4.720	47.002 ⁽⁷⁾					
Totaux.....	1.228	93	37.245	»	109	38.675	291.081					
Totaux de l'Arrondissement : 4 Communes mixtes	2.570	98	113.604	7	941	117.220	588.590					
RÉCAPITULATION DE L'ARRONDISSEMENT DE MILIANA												
11 Communes de plein exercice.	4.909	1.234	27.085	241	1.602	35.071	73.540					
4 Communes mixtes.....	2.570	98	113.604	7	941	117.220	588.590					
Totaux de l'Arrondissement de Miliana :												
15 Communes.....	7.479	1.332	140.689	248	2.543	152.291	662.130					
ARRONDISSEMENT D'ORLÉANSVILLE												
(Décrets des 27 juillet 1875 et 2 février 1898) (1)												
8 COMMUNES DE PLEIN EXERCICE — 3 COMMUNES MIXTES												
COMMUNES DE PLEIN EXERCICE												
Orléansville (Décret du 31 décembre 1856)	1.309	380	1.952	100	744	4.485	1.916	Orléansville (Décret du 3 septembre 1897)	Orléansville, mahakma principale			
La Ferme, centre.....	170	»	1.015	1	245	1.431	751					
Pontéba, centre.....	136	»	295	»	43	474	1.147					
El-Ajeraf, douar-commune.....	»	»	3.109	»	»	3.109	7.552					
Oum-el-Drou, partie de douar-commune.....	»	»	1.503	»	»	1.503	3.974					
Chembel, partie de douar-commune.....	»	»	772	»	»	772	2.306					
Sidi-el-Aroussi, partie de douar-commune.....	»	»	458	»	»	458	1.559					
Cheurfa, fraction, et Lalla-Aouda, fermes.....	»	»	41	»	»	41	474					
Ard-el-Beïda, hameau..... (Décret du 9 septembre 1874)	»	»	41	»	»	41	422					
Totaux.....	1.615	380	9.145	101	1.032	12.273	20.101					

(1) Distraction des communes des Attafs et de Carnot.

COMMUNES ET SECTIONS Centres, fermes, douars, tribus et fractions	POPULATION MUNICIPALE						SUPERFICIE des Communes en hectares
	FRANÇAIS	ISRAËLITES naturalisés Déc. du 24 octob. 1870	SUJETS FRANÇAIS Arabes, Kabyles, M'zabites et Israélites du M'zab	ÉTRANGERS		TOTAUX	
			Marocains ou Tunisiens	Nationalités diverses			
Attafs (Les) , (St-Cyprien-des-Attafs)..... (Décrets des 29 janv. 1878, 30 août 1892 et 2 février 1898)	135	39	24	»	20	218	340
Wattignies (Ouled-Abbès), centre.....	54	»	40	»	15	109	795
St-Cyprien-des-Attafs, centre.....	142	»	83	»	30	255	
Ste-Monique, fermes et hameau.....	139	»	43	»	4	186	4.972
Rouina, partie de douar-com.....	»	»	1.398	»	»	1.398	
Totaux.....	470	39	1.588	»	69	2.466	6.107 ⁽¹⁾
Carnot (Décrets des 28 juillet 1885 et 2 fév. 1898)	472	2	106	2	6	588	3.185
Tharia, partie de douar-com.....	»	»	1.903	»	3	1.906	6.627
Fodda, partie de douar-com.....	»	»	1.506	»	»	1.506	
Totaux.....	472	2	3.515	2	9	4.000	9.812 ⁽²⁾
Cavaignac (Décret du 11 septembre 1886)	175	7	26	2	2	212	1.523
Khalloul, centre.....	43	»	9	2	1	55	674
Beni-Tamou (ou Beni-Tamoun), partie de douar-commune.....	»	»	2.840	3	4	2.847	10.038
Totaux.....	218	7	2.875	7	7	3.114	12.232
Charon (Oued-bou-Kader) (Décret du 13 novembre 1885)	146	13	150	»	32	341	2.163
Taffout, partie de douar-com- mune.....	»	»	2.130	4	»	2.134	3.552
Zeboudj-el-Ouost, partie de douar-commune.....	»	»	2.510	»	»	2.510	5.363
Totaux.....	146	13	4.790	4	32	4.985	11.078
Montenotte (Arrêté préfectoral du 14 septembre 1870)	240	8	147	»	37	432	4.601
Camp-des-Chasseurs, hameau.....	»	»	57	»	»	57	9.131
Fractions indigènes.....	»	»	3.299	»	»	3.299	
Totaux.....	240	8	3.503	»	37	3.788	10.732 ⁽³⁾
Oued-Fodda (Décrets des 28 mai 1883 et 30 août 1892)	387	20	382	21	43	853	3.226
Vauban (Bir-Safsaf), centre.....	75	»	163	»	2	240	1.511
Fodda et Tharia, partie de douar-commune.....	»	»	2.418	»	»	2.418	
Chembel, partie de douar-com- mune.....	»	»	1.207	»	»	1.207	7.913
Oum-el-Drou, partie de douar- commune.....	»	»	351	»	»	351	
Totaux.....	462	20	4.521	21	45	5.069	12.650
Ténès (Décret du 17 juin 1854)	807	84	258	63	592	1.804	405
Vieux-Ténès, ville indigène.....	»	»	973	»	8	981	10.738
Fractions indigènes.....	»	»	1.658	»	»	1.658	
Totaux.....	807	84	2.889	63	600	4.443	11.143 ⁽⁴⁾
Totaux de l'Arrondissement : 8 Communes de plein exercice.....	4.430	553	32.826	498	1.831	39.838	93.855

RESSORT		OBSERVATIONS
DE LA JUSTICE DE PAIX	DE LA MAHAKMA	
Oued-Fodda	Oued-Fodda, mahakma principale	(1) Surface rectifiée d'après le plan régulier.
Duperré (Décret du 3 septembre 1897)	Duperré, mahakma principale	(2) Surface rectifiée d'après le plan régulier.
Ténès	Ténès, mahakma principale	
Orléansville	Orléansville, mahakma principale	
Ténès	Ténès, mahakma principale	(3) Surface rectifiée d'après le plan régulier.
Oued-Fodda (Décret du 3 septembre 1897)	Oued-Fodda, mahakma principale Orléansville, mahakma principale Oued-Fodda, mahakma principale	
Ténès	Ténès mahakma principale	(4) Surface rectifiée d'après le plan régulier.

COMMUNES ET SECTIONS Centres, fermes, douars, tribus et fractions	POPULATION MUNICIPALE					SUPERFICIE des Communes en hectares
	FRANÇAIS	ISRAËLITES naturalisés Déc. du 24 octob. 1870	SUJETS FRANÇAIS Arabes, Kabyles, M'zabites et Israélites du M'zab	ÉTRANGERS		
			Marocains ou Tunisiers	Nationalités diverses		
COMMUNES MIXTES						
PLACÉES SOUS LE CONTRÔLE ET LA SURVEILLANCE DU SOUS-PRÉFET D'ORLÉANSVILLE						
Chélif						
(Arrêté gouvernemental du 16 janvier 1886)						
Lamartime (Harchoun), centre, chef-lieu.....	233	»	111	2	7	353 1.445
Malakoff, centre.....	174	»	31	25	19	249 1.247
Warnier (Cinq-Palmiers), cen- tre.....	98	»	61	»	»	159 1.263
Masséna (Sly), centre.....	177	»	18	2	4	201 1.437
Zeboudj-el-Ouost, partie de douar-commune.....	»	»	1.498	»	»	1.498 4.669
Tafout, partie de douar-com- mune.....	»	»	1.447	»	»	1.447 7.960
Sly, partie de douar-commune..	»	»	2.200	»	3	2.203 5.230
Guerboussa, douar-commune..	5	»	3.968	»	»	3.973 11.538
Tsighaout.....	»	»	3.470	»	»	3.470
Bougainville, fer- mes.....	»	»	18	4	43	35 9.151
Sidi-el-Aroussi, partie de douar- commune.....	»	»	1.827	1	»	1.828 6.506
Medinet-Medjadja, douar-com- mune.....	9	»	8.158	»	3	8.170 18.168
Temdrara, douar-commune....	5	»	2.316	»	10	2.331 8.881
Tiberkanin, douar-commune..	7	»	4.020	»	1	4.028 10.907
Harchoun, partie de douar-com- mune.....	»	»	2.598	2	»	2.600 8.123
Beni-Rached, douar-commune..	»	»	4.717	»	»	4.717 10.383
Chouchaoua, douar-commune..	»	»	1.831	»	»	1.831 8.549
Ouled-Ziad, douar-commune....	»	»	2.824	1	»	2.825 10.224
Sobah, douar-commune.....	»	»	3.945	7	»	3.952 10.611
Ouled-Farès, douar-commune..	»	»	5.872	»	»	5.872 16.681 ⁽¹⁾
Beni-bou-Douan, tribu.....	2	»	4.270	»	6	4.278 20.000
Totaux.....	710	»	55.200	44	66	56.020 172.973

Ouarsenis(Arrêté gouvernemental du 1^{er} décembre 1880)

Beni-Hindel, bordj, chef-lieu..	168	»	»	»	150	318 10.125 ⁽²⁾
Beni-Hindel, douar-commune.. (Arrêté du 9 avril 1898)	»	»	3.343	»	»	3.343
Beni-Ouazan, douar-commune..	»	»	3.700	»	»	3.700 17.018
Tamellahat, douar-commune..	»	»	1.769	»	»	1.769 5.373
Lardjem (Ouled-bou-Slimane), douar-commune.....	»	»	4.177	»	»	4.177 19.116 ⁽³⁾
Ghalia (Ouled-Ghalia), douar- commune.....	»	»	1.803	»	»	1.803 5.462 ⁽⁴⁾
Beizid (Ouled-Bessem-Cheraga), douar-commune.....	»	»	2.968	»	»	2.968 13.027 ⁽⁵⁾
Rouabah (Ouled-Bessem-Ghe- raha), douar-commune.....	»	»	2.370	»	»	2.370 11.700 ⁽⁶⁾
Ammari (Ouled-Ammar), douar- commune.....	»	»	3.612	»	»	3.612 14.557 ⁽⁷⁾

RESSORT		OBSERVATIONS
DE LA JUSTICE DE PAIX	DE LA MAHAKMA	
Oued-Fodda	Oued-Fodda, mahakma principale	
Orléansville	Orléansville, mahakma principale	
Oued-Fodda	Oued-Fodda, mahakma principale	
Orléansville		(1) Y compris 224 hectares concédés à l'ancienne Société Générale Algérienne.
Oued-Fodda		
Orléansville	Orléansville, mahakma principale (Arrêté du 9 avril 1898)	(2) Surface fixée par l'arrêté du 9 avril 1898.
Téniet-el-Had	Oued-Sebt, mahakma annexe de Téniet-el-Had	(3) Surface fixée par l'arrêté du 9 avril 1898.
Orléansville	Orléansville, mahakma principale	(4) Surface fixée par l'arrêté du 31 juillet 1899.
		(5) Surface fixée par l'arrêté du 12 novembre 1899.
		(6) Surface fixée par l'arrêté du 4 septembre 1897.
		(7) Surface fixée par l'arrêté du 15 avril 1899.

COMMUNES ET SECTIONS Centres, fermes, douars, tribus et fractions	POPULATION MUNICIPALE					SUPERFICIE des Communes en hectares	
	FRANÇAIS	ISRAËLITES naturalisés Déc. du 24 octob. 1870	SUJETS FRANÇAIS Arabes, Kabyles, M'zabites et Israélites du M'zab	ÉTRANGERS Marocains ou Tunisiens	NATIONALITÉS diverses		TOTALE
Ouarsenis (Suite)							
Tekerdjichet (Beni-bou-Hat- tab), douar-commune.... (Arrêté du 30 septembre 1899)	»	»	4.320	»	»	1.320	9.878 ⁽¹⁾
Bethaia, douar-commune... (Arrêté du 27 octobre 1899)	»	»	3.721	»	»	3.721	10.746 ⁽²⁾
Beni-bou-Khannous, douar- commune..... (Arrêté du 19 février 1901)	»	»	5.712	»	»	5.712	20.676 ⁽³⁾
Zakor (Beni-bel-Hassen), douar-commune..... (Arrêté du 5 février 1901)	»	»	2.722	»	»	2.722	7.666 ⁽⁴⁾
Beni-Chaïb, douar-commune (Arrêté du 6 avril 1901)	»	»	2.449	»	»	2.449	3.755 ⁽⁵⁾
Totaux.....	168	»	39.766	»	150	40.084	149.099

Ténès (Ténès, résidence de l'Administrateur)
(Arrêté gouvernemental du 27 avril 1876)

Rabelais (Ain-Merane), cen- tre.....	208	»	»	6	8	222	1.707
Flatters (Ben-Naria), centre.	297	»	8	»	3	308	1.841
Trois-Palmiers, centre.....	89	»	3	»	2	94	582
Hanoteau (Timezeratine), centre projeté.....	14	»	1	»	4	19	(6)
Fromentin (Tadjena), centre. (Décision du 9 mai 1900)	91	»	1	»	2	94	1.377
Heumis, partie de douar- commune.....	»	»	3.783	»	»	3.783	11.409
Sinfita, douar-commune....	15	»	2.014	»	»	2.029	12.335
Taouira (ou Touira), douar- commune.....	»	»	4.169	»	3	4.172	7.941
Main, douar-commune.....	»	»	4.821	»	»	4.821	7.706
Beni-Haoua, douar-commune	3	»	4.059	»	2	4.064	12.629
Beni-Derdjin, douar-com.	»	»	2.141	»	»	2.141	4.722
Talassa, douar-commune....	13	»	1.520	20	9	1.562	10.461
Bâache, douar-commune....	14	»	2.552	»	7	2.573	13.633
Baghdoura, partie de douar- commune.....	»	»	1.910	»	»	1.910	4.026
M'chaïa, partie de douar-com.	»	»	4.782	»	»	4.782	8.464
Hérenfa, douar-commune...	»	»	2.591	»	»	2.591	10.121
Beni-Merzoug, partie de douar-commune.....	4	»	4.380	»	»	4.384	11.014
Cheurfa, fractions.) Tribu Ouled-Younès, du fractions.....) Dahra	»	»	3.810	»	»	3.810	21.363
Ouled-Abdallah, tribu....	»	»	3.955	»	»	3.955	25.600
Totaux.....	748	»	40.500	26	40	41.314	166.931
Totaux de l'Arrondissement: 3 Communes mixtes.....	1.626	»	135.466	70	256	137.418	489.003

RÉCAPITULATION DE L'ARRONDISSEMENT D'ORLÉANSVILLE

8 Communes de plein exercice	4.430	553	32.826	198	1.831	39.838	93.855
3 Communes mixtes.....	1.626	»	135.466	70	256	137.418	489.003
Totaux de l'Arrondissement d'Orléansville :							
11 Communes.....	6.056	553	168.292	268	2.087	177.256	582.858

RESSORT		OBSERVATIONS
DE LA JUSTICE DE PAIX	DE LA MAHAKMA	
Téniet-el-Had	Oued-Sebt, mahakma annexe de Téniet-el-Had	(1) Surface fixée par l'arrêté du 30 sep- tembre 1899.
Orléansville	Orléansville, mahakma principale	(2) Surface fixée par l'arrêté du 27 octo- bre 1899.
Téniet-el-Had	Oued-Sebt, mahakma annexe de Téniet-el-Had	(3) Surface fixée par l'arrêté du 19 février 1901.
		(4) Surface fixée par l'arrêté du 5 février 1901.
		(5) Surface fixée par l'arrêté du 6 avril 1901.
Orléansville	Orléansville, mahakma principale	
Ténès	Ténès, mahakma principale	(6) Surface comprise dans les douars- communes 1.579 hectares.
Orléansville	Orléansville, mahakma principale	
Ténès	Ténès, mahakma principale	
Orléansville	Orléansville, mahakma principale	

COMMUNES ET SECTIONS Centres, fermes, douars, Tribus et fractions	POPULATION MUNICIPALE						SUPERFICIE des Communes en hectares	RESSORT		OBSERVATIONS
	FRANÇAIS	ISRAÉLITES naturalisés Déc. du 24 octob. 1870	SUJETS FRANÇAIS Arabes, Kabyles, M'zabites et Israélites du M'zab	ÉTRANGERS		TOTALE		DE LA JUSTICE DE PAIX	DE LA MAHAKMA	
ARRONDISSEMENT DE TIZI-OUZOU (Décret du 11 septembre 1873)										
13 COMMUNES DE PLEIN EXERCICE — 6 COMMUNES MIXTES										
COMMUNES DE PLEIN EXERCICE										
Tizi-Ouzou (Décret du 11 septembre 1873 et arrêté du 11 juin 1875)	1.013	»	296	»	174	1.483	3.509	Tizi-Ouzou	NOTA. — L'arrondissement de Tizi-Ouzou faisant partie de la Région Kabyle, n'est pas divisé en mahakmas malé- kites. (Voir décrets des 29 août 1874 et 17 avril 1889.)	
Bou-Khalifa, centre.....	73	»	»	»	4	77	1.381			
Sikh-ou-Meddour, fermes.....	12	»	9	»	13	34	173			
Sikh-ou-Meddour, partie de douar-commune.....	»	»	1.589	»	»	1.589	2.342			
Belloua, douar-commune.....	13	»	5.506	»	»	5.519	1.395			
Betrouna, douar-commune....	»	»	2.173	»	»	2.173	1.260			
Maatka, douar-commune..... (Arrêté du 27 janvier 1898)	»	»	8.330	»	»	8.330	5.507 ⁽¹⁾			
Zmenzer (Beni-Zmenzer), douar- commune..... (Arrêté du 31 mars 1897)	»	»	8.353	»	»	8.353	4.028 ⁽²⁾			
Totaux	1.111	»	26.256	»	191	27.558	19.595			
Bois-Sacré (Décret du 23 juillet 1878)	218	»	406	»	9	333	2.486			
Bou-Berak, fermes.....	26	»	»	»	9	35	149			
Bou-Berak, partie de douar- commune.....	»	»	1.597	»	»	1.597	1.897			
Ain-Mouder, partie de douar- commune.....	»	»	1.079	»	»	1.079	1.475			
Ouled-Aïssa, partie de douar- commune.....	»	»	3.416	»	»	3.416	2.941			
El-Djedian, partie de douar- commune.....	»	»	1.246	»	»	1.246				
Totaux	244	»	7.444	»	18	7.706	8.918			
Bordj-Menaïel (Arrêté préfectoral du 18 novembre 1870)	526	2	2.658	3	172	3.361	4.200	Bordj-Menaïel		
Djinet (ou Cap-Djinet, hameau.	37	»	3	»	136	176	398			
Raïcha, douar-commune.....	»	»	2.176	»	»	2.176	3.300			
Rouafa, partie de douar-com- mune.....	»	»	3.327	»	»	3.327	2.377			
Ouled-Smir, partie de douar- commune.....	»	»	4.906	»	39	4.945	7.460			
Totaux	563	2	13.070	3	347	13.985	17.435			
Camp-du-Maréchal (Décret du 13 mars 1891)	221	»	162	»	3	386	1.490 ⁽³⁾	Bordj-Menaïel		
Beni-Chenacha (ou Chenacha), partie de douar-commune....	»	»	4.522	»	»	4.522	1.740			
Sidi-Ali-bou-Nab, partie de douar-commune.....	»	»	2.975	»	»	2.975	3.043			
Totaux	221	»	7.659	»	3	7.883	6.273			

(1) Surface fixée par l'arrêté du 27 janvier 1898.

(2) Surface fixée par l'arrêté du 31 mars 1897.

(3) Surface corrigée d'après le plan régulier.

COMMUNES ET SECTIONS Centres, fermes, douars, tribus et fractions	POPULATION MUNICIPALE						SUPERFICIE des Communes en hectares
	FRANÇAIS	ISRAËLITES naturalisés Déc. du 24 octob. 1870	SUJETS FRANÇAIS Arabes, Kabyles, M'zabites et Israélites du M'zab	ÉTRANGERS Marocains ou Tunisians	Nationalités diverses	TOTALE	
Dellys (Décret du 31 décembre 1856)	909	49	2.603	41	94	3.696	1.206
Takdempt (ou Takdempt-Toua- bet), centre.....	38	»	421	2	9	470	1.045
Ben-N'choud, centre.....	21	»	25	»	1	47	1.002
Ouled-Keddache, fermes.....	67	»	292	»	»	359	688
Beni-Slyem (Zaouia), centre...	»	»	358	»	»	358	1.134
Ouled-Madjoub (ou Oued-Mad- joub), fermes.....	»	»	338	»	»	338	491
Beni-Thour, partie de douar- commune.....	»	»	5.714	4	13	5.728	4.038
Beni-Slyem, partie de douar- commune.....	»	»	2.980	»	1	2.981	5.338 ⁽¹⁾
Totaux.....	1.035	49	12.731	44	118	13.977	14.942
Dra-el-Mizan (Décret du 11 septembre 1873)	472	20	1.615	»	30	2.137	3.507
Beauprêtre (Bou-Faima), centre.	79	»	438	»	1	518	1.098
Ichoukrène, douar-commune..	»	»	1.835	»	»	1.835	1.505 ⁽²⁾
Totaux.....	551	20	3.888	»	31	4.490	6.110 ⁽³⁾
Fort-National (Fort-l'Empereur) (Décret du 11 septembre 1873)	352	»	34	»	28	414	226
Ousammeur (Beni-Iraten), douar-commune.....	»	»	8.723	»	»	8.723	3.590
Totaux.....	352	»	8.757	»	28	9.137	3.816
Haussonville (Décrets des 17 avril 1884 et 13 mars 1891)	219	»	»	»	45	234	2.725
Oued-Chender, partie de douar- commune.....	3	»	5.325	»	5	5.333	3.145
Totaux.....	222	»	5.325	»	20	5.567	5.870
Isserville (Décret du 20 décembre 1880)	325	»	37	2	402	466	3.663
Chabet-el-Ameur, centre.....	135	»	402	»	11	548	1.924
Beni-Mekla, partie de douar-com.	»	»	4.083	»	»	4.083	4.998
Rouafa, partie de douar-com.	»	»	5.431	»	»	5.431	2.043
Totaux.....	460	»	9.953	2	113	10.528	12.628
Mekla (Décret du 28 février 1887)	214	»	»	»	7	221	2.296
Fraoucen (Beni-Fraoucen), douar-commune.....	»	»	7.479	»	»	7.479	2.953
Oumalou (Beni-Iraten), partie de douar-commune.....	»	»	820	»	»	820	232
Totaux.....	214	»	8.299	»	7	8.520	5.481
Mirabeau (Dra-ben-Khedda).. (Décret du 24 février 1888)	148	»	»	»	22	170	3.660
Beni-Arif, fraction du douar- commune de Tala-Imedrane.	53	»	2.839	»	»	2.892	1.004
Tirmitine (Beni-Khalifa), douar- commune.....	61	»	3.148	»	»	3.179	1.083
Sidi-Ali-bou-Nab, partie de douar-commune.....	»	»	816	»	»	816	557
Oued-Defali, fermes.....	»	»	581	»	»	581	»
Totaux.....	262	»	7.354	»	22	7.638	6.304

RESSORT		OBSERVATIONS
DE LA JUSTICE DE PAIX	DE LA MAHAKMA	
Dellys	Voir l'observation mentionnée plus haut	(1) Surface fixée par l'arrêté du 15 février 1891.
Dra-el-Mizan		(2) Surface fixée par l'arrêté du 14 avril 1892.
Fort-National		(3) Surface rectifiée d'après le plan régulier.
Bordj-Menaïel		
Bordj-Menaïel		
Fort-National		
Tizi-Ouzou (Décret du 3 septembre 1897)		

COMMUNES ET SECTIONS Centres, fermes, douars, tribus et fractions	POPULATION MUNICIPALE					SUPERFICIE des Communes en hectares	
	FRANÇAIS	ISRAËLITES naturalisés Déc. du 24 octob. 1870	SUJETS FRANÇAIS Arabes, Kabyles, M'zabites et Israélites du M'zab	ÉTRANGERS			TOTALE
				Marocains ou Tunisiens	Nationalités diverses		
Rebeval (Décret du 17 avril 1884)	144	4	523	»	»	671	2.316
El-T'nin, hameau et marché...	»	»	214	»	»	214	3
Kouanin, hameau et fermes ...	2	»	220	»	»	222	1.157
Ouled-Moussa, village indigène.	»	»	435	»	»	435	885
Dar-Beïda, fermes.....	44	»	414	»	5	463	2.141
Taourga, partie de douar-com- mune.....	11	»	2.185	»	»	2.196	623
Sebaou-el-Kedim } partie de et Kaf-Aougueb, } douar- fractions..... } commune	49	»	687	»	»	736	
Totaux	250	4	4.678	»	5	4.937	7.125
Tizi-Renif ou Tizi-R'nif..... (Décret du 6 novembre 1885)	150	»	»	»	»	150	1.620
Akelindja (Flissa-M'zala), douar- commune.....	»	»	4.291	»	»	4.291	2.096
Totaux	150	»	4.291	»	»	4.441	3.716
Totaux de l'Arrondissement : 13 Communes de plein exercice.	5.635	75	119.705	49	903	126.367	118.243

COMMUNES MIXTES

PLACÉES SOUS LE CONTRÔLE ET LA SURVEILLANCE DU SOUS-PRÉFET DE TIZI-OUZOU

Azeffoun

(Arrêtés gouvernementaux des 25 août 1880 et 23 mars 1899)

Port-Gueydon (Azeffoun), cen- tre, chef-lieu.....	291	39	72	4	92	498	1.541
Djenad (Beni-Djenad), douar- commune.....	»	»	3.649	»	»	3.649	4.320
Izerazen (Beni-Djenad), douar- commune.....	»	»	7.288	»	»	7.288	5.852
Beni-Flick, douar-commune...	»	»	5.032	»	»	5.032	6.674
Azeffoun (Zerkfaoua), douar- commune..... (Arrêté du 31 mai 1899)	»	»	3.608	»	»	3.608	5.215 ⁽¹⁾
Achouba (Zerkfaoua), douar- commune..... (Arrêté du 31 mai 1899)	»	»	3.278	»	»	3.278	4.004 ⁽²⁾
Ibaharizène (Tigrin), douar- commune..... (Arrêté du 24 juillet 1899)	»	»	1.355	»	»	1.355	3.176 ⁽³⁾
Iazzouzen (Azzouza), douar- commune..... (Arrêté du 24 juillet 1899)	»	»	2.813	»	»	2.813	3.901 ⁽⁴⁾
Rouma (Beni-Haçaïn), douar- commune..... (Arrêté du 10 mai 1899)	»	»	2.591	»	»	2.591	4.062 ⁽⁵⁾
Zekri (Iril-Nezekri), douar-com- mune..... (Arrêté du 21 juillet 1897)	»	»	4.054	»	»	4.054	5.063 ⁽⁶⁾
Totaux	291	39	33.740	4	92	34.166	43.808

RESSORT		OBSERVATIONS
DE LA JUSTICE DE PAIX	DE LA MAHAKMA	
Dellys (Décret du 3 septembre 1897)		Voir l'observation mentionnée plus haut
Dra-el-Mizan		
Port-Gueydon (Azeffoun) (Décrets des 11 juin 1887 et 13 juin 1891)		(1) Surface fixée par l'arrêté du 31 mai 1899. (2) Surface fixée par l'arrêté du 31 mai 1899. (3) Surface fixée par l'arrêté du 24 juillet 1899. (4) Surface fixée par l'arrêté du 24 juillet 1899. (5) Surface fixée par l'arrêté du 10 mai 1899. (6) Surface fixée par l'arrêté du 21 juillet 1897.

COMMUNES ET SECTIONS Centres, fermes, douars, tribus et fractions	POPULATION MUNICIPALE					SUPERFICIE des Communes en hectares	RESSORT		OBSERVATIONS	
	FRANÇAIS	ISRAËLITES naturels Déc. du 24 octob. 1870	SUJETS FRANÇAIS Arabes, Kabyles, M'zabites et Israélites du M'zab	ÉTRANGERS Marocains ou Tunisiers	NATIONALITÉS diverses		TOTALE	DE LA JUSTICE DE PAIX		DE LA MAHAKMA
Djurdjura (ou Djarjura) (Arrêté gouvernemental du 25 août 1880)										
Michelet (Ain-el-Hammam), ha- meau, chef-lieu.....	140	»	12	»	36	188	Jurjura	Voir l'observation mentionnée plus haut		
Beni-Menguellet, douar-com.....	6	»	5.439	»	»	5.445				
Aït-Yahia, douar-commune.....	1	»	7.055	»	»	7.056				
Abi-Youssef (Beni-bou-Youssef, 'Tiferdent), douar-commune.....	1	»	4.031	»	»	4.032				
Ouassif (Beni-Ouassif), douar- commune.....	»	»	6.739	»	»	6.739				(1) Surface fixée par l'arrêté du 13 juillet 1897.
(Arrêté du 13 juillet 1897) Keuradchat (Beni-bou-Akka- che), douar-commune.....	»	»	4.587	»	»	4.587				(2) Surface fixée par l'arrêté du 3 juillet 1900.
(Arrêté du 3 juillet 1900) Ittourar (Beni-Ittourar), douar- commune.....	2	»	7.865	»	»	7.867				(3) Surface fixée par l'arrêté du 27 mai 1898.
(Arrêté du 27 mai 1898) Yattafen (Beni-bou-Attaf), douar-commune.....	»	»	2.726	»	»	2.726				(4) Surface fixée par l'arrêté du 17 avril 1900.
(Arrêté du 7 avril 1900) Ogdal (Beni-Sedka-Ogdal), douar-commune.....	»	»	8.356	»	»	8.356				(5) Surface fixée par l'arrêté du 19 avril 1898.
(Arrêté du 19 avril 1898) Iboudrarène (Beni-bou-Drer), douar-commune.....	»	»	7.104	»	»	7.104				(6) Surface fixée par l'arrêté du 27 mars 1900.
(Arrêté du 27 mars 1900) Illiten (Beni-Illiten), douar- commune.....	»	»	4.494	»	»	4.494				(7) Surface fixée par l'arrêté du 31 juillet 1901.
(Arrêté du 31 juillet 1901) Akbils, douar-commune.....	»	»	4.181	»	»	4.181				(8) Surface fixée par l'arrêté du 31 sep- tembre 1901.
(Arrêté du 31 septembre 1901) Totaux.....	150	»	62.589	»	36	62.765				
Dra-el-Mizan (Dra-el-Mizan, résidence de l'Administrateur) (Arrêté gouvernemental du 24 février 1876)										
Boghni (Bordj-Boghni), centre.....	147	»	3	»	19	169	Dra-el-Mizan	Id.		
Pirette (Ain-Zaouia), centre.....	124	»	»	»	3	127				
Aomar, centre.....	105	»	11	»	1	117				
Nezliona, partie de douar-com- mune.....	»	»	5.924	»	»	5.924				
Ouled-Yahia-ou-Moussa, partie du douar-commune de Tala- Imedrane.....	»	»	4.701	»	»	4.701				
Bou-Nouh (Beni-Smail), douar- commune.....	»	»	4.265	»	»	4.265				
Frikat, douar-commune.....	»	»	4.081	»	»	4.081				
Beni-Koufli, douar-commune.....	»	»	2.295	»	»	2.295				
Beni-Mendès, douar-commune.....	»	»	2.163	»	»	2.163				
Acif-Boulma (Cheurfa-Irîl-Ou- moula), douar-commune.....	»	»	3.121	»	»	3.121				
Tizi-N'Tléta (partie), territoire réservé pour la colonisation.. (Arrêté du 11 novembre 1897)	»	»	»	»	»	488				(9) Surface fixée par l'arrêté du 11 novem- bre 1897.
Mechtras, douar-commune.....	»	»	3.362	»	»	3.362				(10) Surface fixée par l'arrêté du 11 no- vembre 1897.
Flissa-M'kira, douar-commune.....	»	»	7.311	»	»	7.311				
Abid, partie de douar-commune Bou-Mahni (Maatha), douar- commune.....	»	»	599	»	»	599				
(Arrêté du 27 janvier 1898)	»	»	2.208	»	»	2.208		(11) Surface fixée par l'arrêté du 27 jan- vier 1898.		
							Bordj-Menaïel			
							Dra-el-Mizan			
							Tizi-Ouzou			

COMMUNES ET SECTIONS Centres, fermes, douars, tribus et fractions	POPULATION MUNICIPALE						SUPERFICIE des Communes en hectares	RESSORT		OBSERVATIONS
	FRANÇAIS	ISRAËLITES naturalisés Déc. du 24 octob. 1870	SUJETS FRANÇAIS Arabes, Kabyles, M'zabites et Israélites du M'zab	ÉTRANGERS				TOTALE	DE LA JUSTICE DE PAIX	
Dra-el-Mizan (Suite)										
Amelouline (Beni-bou-Gherdane), douar-commune..... (Arrêté du 2 avril 1897)	»	»	2.730	»	»	2.730	2.727 ⁽¹⁾	Dra-el-Mizan	Voir l'observation mentionnée plus haut	(1) Surface fixée par l'arrêté du 2 avril 1897.
Bou-Addou (Beni-bou-Addou), douar-commune..... (Arrêté du 11 janvier 1898)	»	»	2.836	»	»	2.836	3.376 ⁽²⁾			(2) Surface fixée par l'arrêté du 11 janvier 1898.
Tizi-N'Tléta (partie), territoire réservé pour la colonisation.							472 ⁽³⁾			(3) Surface fixée par l'arrêté du 11 janvier 1898.
Totaux.....	376	»	45.610	»	23	46.009	48.056			
Fort-National (Fort-National, résidence de l'Administrateur) (Arrêté gouvernemental du 25 août 1890)										
Iraten (Beni-Iraten), douar-commune.....	42	»	8.957	»	10	9.009	4.692	Fort-National	Id.	(4) Surface fixée par l'arrêté du 13 juillet 1898.
Oumalou (Beni-Iraten), douar-commune.....	24	»	8.009	»	»	8.033	4.290			
Beni-Khelili, douar-commune.....	31	»	4.207	»	»	4.238	2.357	Tizi-Ouzou	Id.	(5) Surface rectifiée par l'arrêté du 7 mars 1899.
Beni-Aïssi, douar-commune....	6	»	6.855	»	»	6.861	4.548			
Beni-Yenni, douar-commune....	44	»	6.582	»	»	6.596	3.500	Fort-National	Id.	(6) Surface fixée par l'arrêté du 10 octobre 1892.
Aït-Mahmoud (Beni-Mahmoud), douar-commune.....	16	»	5.461	»	2	5.479	2.627			
Beni-Douela, douar-commune....	»	»	4.334	»	»	4.334	1.884	Tizi-Ouzou	Id.	(7) Surface fixée par l'arrêté du 20 juillet 1900.
Iralen (Beni-Fraoucen), douar-commune.....	»	»	1.001	»	»	1.001	806			
Sedka-Ouadhia (Beni-Sedka-Ouadhia), douar-commune.... (Arrêté du 13 juillet 1898)	25	»	4.866	»	2	4.893	3.240,4	Fort-National	Id.	(8) Surface fixée par l'arrêté du 20 juillet 1900.
Kouriet (Beni-Sedka-Chenacha) douar-commune..... (Arrêté du 7 mars 1898)	»	»	5.224	»	»	5.224	5.615 ⁽⁵⁾			
Totaux.....	158	»	55.496	»	14	55.668	33.559			
Haut-Sebaou (Arrêté gouvernemental du 25 août 1880)										
Azazga, centre, chef-lieu.....	462	12	113	»	70	657	2.620	Haut-Sebaou	Id.	(9) Surface fixée par l'arrêté du 20 juillet 1900.
Yacouren, hameau.....	42	»	3	»	1	46	408			
Fréha, centre.....	57	»	20	»	2	79	1.670	Haut-Sebaou	Id.	(10) Surface fixée par l'arrêté du 20 juillet 1900.
Tamda, hameau.....	79	»	37	»	2	118	665			
Mekla, partie de douar-commune.....	»	»	1.432	»	»	1.432	3.308	Haut-Sebaou	Id.	(11) Surface fixée par l'arrêté du 20 juillet 1900.
Beni-Ghobri, douar-commune... (Arrêté du 10 octobre 1892)	»	»	10.200	»	»	10.200	12.718 ⁽⁶⁾			
Bou-Chaïb (Beni-bou-Chaïb), douar-commune.....	»	»	5.520	»	»	5.520	4.670	Haut-Sebaou	Id.	(12) Surface fixée par l'arrêté du 20 juillet 1900.
Tamgout (Beni-Djenad-el-Cheurg), douar-commune....	»	»	7.050	»	»	7.050	6.436			
Akfadou (Beni-Idjeur-Sahel), douar-commune..... (Arrêté du 20 juillet 1900)	»	»	6.360	»	»	6.360	5.162 ⁽⁷⁾			

COMMUNES ET SECTIONS Centres, fermes, douars, tribus et fractions	POPULATION MUNICIPALE						SUPERFICIE des Communes en hectares	RESSORT		OBSERVATIONS
	FRANÇAIS	ISRAËLITES naturalisés Déc. du 24 octob. 1870	SUJETS FRANÇAIS Arabes, Kabyles, M'zabites et Israélites du M'zab	ÉTRANGERS		TOTALE		DE LA JUSTICE DE PAIX	DE LA MAHAKMA	
Haut-Sebaou (Suite)										
Zikki (Beni-Zikki), douar-commune..... (Arrêté du 9 octobre 1899)	»	»	1.328	»	»	1.328	1.698 ⁽¹⁾	Haut-Sebaou	Voir l'observation mentionnée plus haut	(1) Surface fixée par l'arrêté du 9 octobre 1899. (2) Surface fixée par l'arrêté du 23 août 1897. (3) Surface fixée par l'arrêté du 13 septembre 1897.
Idjeur (Beni-Idjeur-Djebel), douar-commune..... (Arrêté du 23 août 1897)	»	»	5.337	»	»	5.337	8.986 ⁽²⁾			
Illoula-ou-Malou, douar-commune..... (Arrêté du 13 septembre 1897)	»	»	4.683	»	»	4.683	4.965 ⁽³⁾			
Totaux.....	640	42	42.083	»	75	42.810	53.306			
Mizrana (Dellys) (Arrêtés gouvernementaux des 15 décembre 1875 et 23 mars 1899)										
Tigzirt, centre, chef-lieu....	95	»	55	»	23	173	812	Dellys Tizi-Ouzou	Id.	(4) Surface fixée par l'arrêté du 23 mars 1899.
Sidi-Naman, partie de douar-commune.....	8	»	3.832	»	»	3.840	4.773			
Tikobain, douar-commune..	»	»	3.017	»	»	3.017	4.405			
Ouaguenoun (Beni-Ouaguenoun), douar-commune...	9	»	3.414	»	18	3.441	6.629	Dellys	Id.	(4) Surface fixée par l'arrêté du 23 mars 1899.
Iaskren (Iskren), douar-com.	2	»	4.501	»	»	4.503	5.488			
Makouda, douar-commune..	6	»	6.837	»	»	6.843	3.820			
Djebel-Aïssa-Mimoun, douar-commune.....	»	»	4.246	»	»	4.246	3.536	Port-Gueydon	Id.	(4) Surface fixée par l'arrêté du 23 mars 1899.
Ilissen, (Flisset-el-Bahr), douar-commune..... (Arrêté du 23 mars 1899)	13	»	8.345	»	»	8.358	9.602 ⁽⁴⁾			
Totaux.....	133	»	34.247	»	41	34.421	38.765			
Totaux de l'Arrondissement: 6 Communes mixtes.....	1.748	51	273.765	4	281	275.849	250.730			
RÉCAPITULATION DE L'ARRONDISSEMENT DE TIZI-OUZOU										
13 Communes de plein exercice.....	5.635	75	419.705	49	903	426.367	148.213			
6 Communes mixtes.....	1.748	51	273.765	4	281	275.849	250.730			
Totaux de l'Arrondissement: 19 Communes.....	7.383	126	693.470	53	1.184	702.216	398.943			

COMMUNES ET SECTIONS Centres, fermes, douars, tribus et fractions	POPULATION MUNICIPALE						SUPERFICIE des Communes en hectares
	FRANÇAIS	ISRAËLITES naturalisés Déc. du 24 octob. 1870	SUJETS FRANÇAIS Arabes, Kabyles, M'zabites et Israélites du M'zab	ÉTRANGERS			

TERRITOIRE CIVIL DU DÉPARTEMENT D'ALGER

RÉCAPITULATION DES ARRONDISSEMENTS

COMMUNES DE PLEIN EXERCICE

	Nombre de Com- munes	FRANÇAIS	ISRAËLITES naturalisés Déc. du 24 octob. 1870	SUJETS FRANÇAIS Arabes, Kabyles, M'zabites et Israélites du M'zab	ÉTRANGERS			TOTALE	SUPERFICIE des Communes en hectares
Alger.....	68	121.093	13.283	187.607	1.068	62.624	385.675	409.180	
Médéa.....	6	3.429	1.984	24.520	109	661	30.703	55.186	
Miliana (1).....	11	4.909	1.234	27.085	241	1.602	35.071	73.540	
Orléansville (2).....	8	4.430	553	32.826	198	1.831	39.838	93.855	
Tizi-Ouzou.....	13	5.635	75	119.705	49	903	126.367	118.213	
TOTAUX des Commu- nes de plein exercice.	106	139.496	17.129	391.743	1.665	67.621	617.654 ^(a)	749.974	

COMMUNES MIXTES

Alger.....	6	2.294	25	197.539	5	524	200.387	673.518
Médéa.....	2	531	15	65.067	»	76	65.689	433.574
Miliana.....	4	2.570	98	113.604	7	941	117.220	588.590
Orléansville.....	3	1.626	»	135.466	70	256	137.418	489.003
Tizi-Ouzou.....	6	1.748	51	273.765	4	281	275.849	250.730
TOTAUX des Commu- nes mixtes.....	21	8.769	189	785.441	86	2.078	796.563 ^(b)	2.435.412

TOTAUX PAR ARRONDISSEMENT

Alger.....	74	123.387	13.308	385.146	1.073	63.148	586.062	1.082.698
Médéa.....	8	3.960	1.999	89.587	109	737	96.392	488.757
Miliana (1).....	15	7.479	1.332	140.689	248	2.543	152.291	662.130
Orléansville (2).....	11	6.056	553	168.292	268	2.087	177.256	582.858
Tizi-Ouzou.....	19	7.383	126	393.470	53	1.184	402.216	368.943
TOTAUX du Territoi- re civil d'Alger.....	127	148.265	17.318	1.177.184	1.751	69.699	1.414.217 ^(c)	3.185.386

RÉCAPITULATION DU TERRITOIRE CIVIL

RESSORT		OBSERVATIONS
DE LA JUSTICE DE PAIX	DE LA MAHAKMA	

(1) Distraction de 2 communes de plein exercice.

(2) Annexion de 2 communes de plein exercice.


(a) Population comptée à part : 7.809 habitants. Population totale : 625.463 habitants.

(b) Population comptée à part : 445 habitants. Population totale : 797.008 habitants.

(1) Distraction de 2 communes de plein exercice.

(2) Annexion de 2 communes de plein exercice.

(c) Population comptée à part : 8.254 habitants. Population totale : 1.422.471 habitants.



DÉPARTEMENT D'ALGER

TERRITOIRE DE COMMANDEMENT

COMMUNES ET SECTIONS Centres, fermes, douars, tribus et fractions	POPULATION MUNICIPALE						SUPERFICIE des Communes en hectares	RESSORT		OBSERVATIONS
	FRANÇAIS	ISRAËLITES naturalisés Déc. du 24 octob. 1870	SUJETS FRANÇAIS Arabes, Kabyles, et M'zabites et Israélites du M'zab	ÉTRANGERS				DE LA JUSTICE DE PAIX	DE LA MAHAKMA	
				Marocains ou Tunisicns	Nationalités diverses	TOTALE				
SUBDIVISION DE MÉDÉA										
Réorganisation territoriale de la Subdivision (Décret du 9 décembre 1894)										
2 COMMUNES MIXTES — 3 COMMUNES INDIGÈNES										
COMMUNES MIXTES										
Bou-Saâda , centre.....	460	433	4.707	5	59	5.364	940	Bou-Saâda	Bou-Saâda, mahakma principale	
Bou-Saâda, tribu..... (Arrêté du 6 novembre 1868)							23.560			
Totaux.....	460	433	4.707	5	59	5.364	24.500			
Djelfa , centre..... (Arrêté du 6 novembre 1868)	310	81	1.508	50	67	2.016	1.720	Djelfa	Djelfa, mahakma principale	
Totaux des communes mixtes de la subdivision de Médéa..	470	514	6.215	55	126	7.380	26.220			
COMMUNES INDIGÈNES										
Boghar (Cercle de Boghar)										
(Arrêté gouvernemental du 13 novembre 1874)										
Cercle de Boghar	Ouled-Allan-Zekri, tribu....	81	»	3.651	»	31	3.662	49.200	Berrouaghia	Tittery
	Ouled-Allan-Beschieh, tribu	»	»	4.224	»	»	4.224			
	Tittery-Souary et Dheimat, tribus.....	»	2	1.753	»	»	1.755	35.200		
	Ouled-Mokhtar et Mouiadat- Cheraga, tribus.....	»	»	2.503	»	»	2.503	139.400		
	Sahary-Ouled-Brahim, tribu	»	»	»	»	»	»	»		
	Ouled-Sidi-Aïssa-el-Adheb, tribu.....	16	»	3.567	»	4	3.587	113.600	Berrouaghia	Aïn-Oussera
	Rahman-Gheraba, tribu....	13	»	3.978	»	22	4.013	88.600	Boghari	Aïn-Oussera et Tittery
	Rahman-Cheraga, tribu....	»	»	4.231	»	3	4.234	47.000		
	Mouiadat-Gheraba, tribu....	»	»	585	»	»	585	24.000		
	Annexe de Chellala	Chellala, centre.....	36	92	1.343	37	10	1.518	11.627	Boghari
Chellala, tribu.....		»	»	»	»	»	»	»		
Meggane, tribu.....		3	»	2.684	10	»	2.697	86.800		
Zenakha-el-Gourt, tribu....		»	»	1.830	4	»	1.834	50.200		
Ouled-Sidi-Aïssa-el-Ouerq, (ou Ouled-Aïssa-el-Ouerq), tribu.....		»	1	855	3	»	859	59.600		
Ouled-Sidi-Aïssa-Souaghi (ou Ouled-Aïssa-Souaghi), tribu.....		»	»	4.497	5	»	4.502	28.200		
Ouled-Ahmed-Rechaïga, tribu.....	»	»	950	2	6	958	100.800			
Totaux de la commune indi- gène de Boghar.....	76	95	33.651	61	48	33.931	834.227			

COMMUNES ET SECTIONS Centres, fermes, douars, tribus et fractions	POPULATION MUNICIPALE					SUPERFICIE des Communes en hectares		
	FRANÇAIS	ISRAËLITES naturalisés Déc. de 24 octob. 1870	SUJETS FRANÇAIS Arabes, Kabyles, M'zabites et Israélites du M'zab	ÉTRANGERS			TOTALE	
			Marocains ou Tunisiens	Nationalités diverses				
Bou-Saâda (Cercle de Bou-Saâda) (Arrêté gouvernemental du 13 novembre 1874)								
Cercle de Bou-Saâda	Ouled-Sidi-Brahim, tribu ..	»	»	1.857	»	»	1.857	238.200
	Djebel-Messâd (ou Djebel-Messâd), tribu.....	»	»	2.626	»	»	2.626	42.200
	Cheurfa-el-Hamel, tribu....	»	»	2.211	6	»	2.217	23.600
	Ouled - Gherib (ou Ouled-R'erib), tribu.....	»	»	2.536	»	»	2.536	22.500
	Ouled-Ali-ben-M'hamed (ou Ouled - Ali - ben - Mohamed), tribu.....	»	»	3.401	»	»	3.401	36.100
	Haouamed (Roumana), douar-commune.....	»	»	2.235	»	»	2.235	87.257
	Ouled-Slimane, tribu.....	»	»	3.425	»	»	3.425	85.500
	Ouled-Ameur-Dahra, tribu ..	»	»	1.197	»	»	1.197	239.600
	Ouled-Ameur-Ghebala, tribu	»	»	3.191	»	»	3.191	26.600
	Ouled-Ahmed et Ouled-Sidi-Zian, tribu..... (Arrêté du 11 mars 1893)	»	»	3.013	»	»	3.013	25.100
	Ouled-Khaled, tribu.....	»	»	2.793	»	»	2.793	90.500
	Ouled-Mohammed-el-M'barek, tribu.....	»	»	1.722	»	»	1.722	84.500
	Ouled-Amara, tribu.....	»	»	97	»	»	97	36.243
Annexe de Sidi-Aïssa	Sidi-Aïssa, centre.....	14	5	70	1	7	97	381
	Ouled-Sidi-Aïssa, tribu....	»	»	6.144	»	»	6.144	71.819
	Adaoura-Gheraba, tribu....	»	»	4.309	»	3	4.313	41.400
	Adaoura-Cheraga, tribu....	»	»	6.045	»	»	6.045	40.400
	Ouled-Sidi-Hadjerès (ou Ouled-Sidi-Adjerès), tribu..	»	»	2.447	»	»	2.447	38.000
	Ouled-Ali-ben-Daoud, tribu.	»	»	694	»	»	694	18.200
	Selamates (ou Sellamattes), tribu.....	»	»	2.671	»	»	2.671	55.400
Ouled-Abdallah, tribu....	»	»	969	»	»	969	21.200	
Totaux de la commune indigène de Bou-Saâda.....	14	6	53.253	7	10	53.290	1.324.700	

Djelfa (Cercle de Djelfa) (Arrêté gouvernemental du 13 novembre 1874)								
Ouled-el-Ghouini, tribu.....	17	»	»	4.718	»	15	4.750	106.800
Ouled-Si-Ahmed, tribu.....	1	»	»	4.154	»	»	4.155	47.300
Ouled-Aïffa (ou Ouled-Aïssa), tribu.....	»	»	»	4.048	»	»	4.048	122.400
Sahari-Khobeizat, tribu.....	»	»	»	837	»	»	837	47.400
Ouled-Oumhani, tribu.....	»	»	»	3.335	»	»	3.335	59.000
Ouled-bou-Abdallah, tribu....	»	»	»	2.778	»	»	2.778	14.000
Ouled-Si-Abdelkader (ou Ouled-Abdelkader), tribu.....	9	»	»	3.076	»	1	3.086	43.600
Ouled-ben-Allia (ou Ouled-ben-Allia), tribu.....	»	»	»	2.036	»	»	2.036	39.000
Sahari-el-Attia (ou Sahari-el-Attia), tribu.....	»	»	»	4.585	»	»	4.585	14.500
Abbaziz, tribu et ksar Charef (1)	8	»	»	3.718	»	1	3.727	40.000
Ouled-Reggad-Gheraba, tribu.	»	»	»	1.489	»	1	1.490	254.500
Ouled-Reggad-Cheraga, tribu.	»	»	»	1.800	»	»	1.800	28.700
Ouled-Khenata, tribu.....	12	»	»	3.509	»	»	3.521	70.200
Ouled-Sidi-Younès, tribu.....	»	»	»	1.599	»	»	1.599	33.000
Zenina, tribu et ksar.....	1	4	»	488	»	»	493	32.100

	RESSORT		OBSERVATIONS
	DE LA JUSTICE DE PAIX	DE LA MAHAKMA	
Bou-Saâda		Bou-Saâda	
		Temsa (El-Hamel)	
		Bou-Saâda	
		Temsa (El-Hamel)	
		Aïn-Melah	
		Sidi-Aïssa	
		Adaoura	
		Sidi-Aïssa	
		Adaoura	
		Sidi-Aïssa	
Aumale			
Djelfa		Djelfa	
		Zahrès	
		Zenina	(1) Charof: 8 français, 422 indigènes.


COMMUNES ET SECTIONS Centres, fermes, douars, tribus et fractions	POPULATION MUNICIPALE						SUPERFICIE des Communes en hectares
	FRANÇAIS	ISRAËLITES naturalisés Déc. du 24 octob. 1870	SUJETS FRANÇAIS Arabes, Kabyles, M'zabites et Israélites du M'zab	ÉTRANGERS		TOTALE	
			Marocains ou Tunisiens	Nationalités diverses			
Djelfa (Suite)							
Ksour (1), tribu et ksour....	44	»	2.412	»	»	2.426	23.000
Ouled-Toaba, tribu.....	»	»	2.057	»	»	2.057	180.000
Ouled - Yahia - ben - Salem, tribu.....	»	»	4.598	»	»	4.598	122.600
Ouled-Laouaret El-Mehache, tribus.....	»	»	4.866	»	2	4.868	105.700
Ouled-Oum-el-Akhoua, tribu	»	»	4.995	»	»	4.995	399.800
Ouled-Zid, tribu.....	»	»	624	»	»	624	
Totaux de la commune in- digène de Djelfa.....	62	4	55.122	»	20	55.208	1.753.600
RÉCAPITULATION DE LA SUBDIVISION DE MÉDÉA							
2 communes mixtes.....	470	214	6.215	55	126	7.380	26.220
3 communes indigènes.....	152	105	142.026	68	78	142.429	3.912.527
Totaux de la subdivision de Médéa :							
5 communes.....	622	619	148.241	123	204	149.809	3.938.747
SUBDIVISION DE LAGHOUAT (Créée par décret du 9 décembre 1894)							
1 COMMUNES MIXTE. — 2 COMMUNES INDIGÈNES							
COMMUNE MIXTE							
Laghouat, centre.....	250	379	4.482	»	40	5.151	2.062
(Arrêté gouvernemental du 6 nov. 1868)							
Totaux de la commune mixte de Laghouat.....	250	379	4.482	»	40	5.151	2.062
COMMUNES INDIGÈNES							
El-Goléa (Cercle d'El-Goléa) (Arrêtés gouvernementaux des 22 avril 1884 et 28 septembre 1897)							
Cercle d'El-Goléa Chaamba-Mouadhi	Miribel, fort (Hassi- Chebana).....	»	»	16	»	»	16
	Mac-Mahon, fort (Has- si-el-Homeur).....	»	»	83	»	»	83
	El-Goléa, centre (fr. des Zenata et Harratin)..	61	17	368	41	22	479
	Ouled-Zid, tribu.....	»	»	408	»	»	408
	Ouled-Aïcha, tribu....	»	»	367	»	»	367
	Ouled-Feradj, tribu....	»	»	508	»	»	508
	Mouadhi, tribu.....	»	»	294	»	»	294
	Ouled - Sidi - el - Hadj - Yahia, tribu.....	»	»	366	»	»	366

RESSORT		OBSERVATIONS
DE LA JUSTICE DE PAIX	DE LA MAHAKMA	
Djelfa	Messaâd (ou Messad)	(1) Ksour : Messâad, 1 français, 574 indigènes; Demmed, 343 indigènes; El-Hania, 134 indigènes; Selmana, 46 indigènes; El-Bordj, 12 indigènes; Amoura, 373 indigènes; Moudjebara, 455 indigènes; Zakkar, 194 indigènes; Ain-el-Ibel, 13 français, 154 indigènes; Amra, 127 indigènes. Nota. — Les ksour d'Aïn-Soltan, Mou-lah et Entila ont été distraits, par arrêté du 14 avril 1899, de la tribu des Ksour et réunis à leur tribu d'origine.
Laghouat	Laghouat	
El-Goléa, justice de paix militaire	El-Goléa, mahakma annexe d'Oued-M'Zab	

COMMUNES ET SECTIONS Centres, fermes, douars, tribus et fractions	POPULATION MUNICIPALE					SUPERFICIE des Communes en hectares		
	FRANÇAIS	ISRAËLITES naturalisés Déc. du 24 octob. 1870	SUJETS FRANÇAIS Arabes, Kabyles, M'zabites et Israélites du M'zab	ÉTRANGERS			TOTALE	
			Marocains ou Tunisiens	Nationalités diverses				
El-Goléa (Suite)								
Annexe d'Ouargla	Ouargla	12	»	99	3	144		
	Beni-Brahim, tribu	»	»	971	»	971		
	Beni-Ouagguine, tribu.....	»	»	712	»	712		
	Beni-Sissin, tribu	»	»	628	»	628		
	Sidi-Khouïled, ksar et tribu.	»	»	177	»	177		
	Chott (Aïn-Amar) et Aïn- Adjadja, ksour et tribus..	»	»	1.169	»	1.169		
	Negouça, ksar et tribu.....	»	»	729	»	729	3.330.000	
	Beni-Thour, tribu, Rouïssat, ksar.....	»	»	1.612	»	1.612		
	Mekhadma, tribu.....	»	»	1.659	»	1.659		
	Saïd-Otba, tribu.....	»	»	1.834	»	1.834		
Chaanba	Chaanba-Gueba- hou	»	»	564	»	564		
	Rouba	»	»	729	»	729		
Annexe de Ghardaïa	Metlili, tribu et ksar.....	»	»	1.464	»	1.464		
	Chaanba	»	»	2.438	»	2.438		
	Berezga	»	»	2.464	»	2.464		
	Ouled-Abdelka- der, tribu.....	»	»	2.438	»	2.438		
	Ouled-Allouch, tribu.....	»	»	2.464	»	2.464		
	Ghardaïa, ksar et tribu....	44	17	9.237	3	14	9.315	3.807.678
	Beni-Isguen, ksar et tribu..	1	»	5.418	»	5.419		
	Melika, ksar et tribu.....	»	»	2.089	»	2.089		
	Bou-Noura, ksar et tribu....	»	»	1.120	»	1.120		
	El-Ateuf, ksar et tribu....	»	»	2.415	»	2.415		
Berryan, ksar et tribu.....	5	1	2.839	»	2.845			
Guerrara, ksar et tribu....	»	»	3.503	»	3.503			
Totaux.....	123	35	47.610	14	39	47.824	8.204.493	
Laghouat (Cercle de Laghouat)								
(Arrêté gouvernemental du 13 novembre 1874)								
Caravansérail de Sidi-Makhlouf	4	»	»	»	4	»		
Tadjemout, ksar et tribu.....	»	»	870	»	870	10.000		
Aïn-Madhi, ksar et tribu.....	2	»	816	»	818	5.000		
El-Haouïta (ou El-Haouéta), ksar et tribu.....	»	»	292	»	292	6.000		
El-Assafia, ksar et tribu.....	»	»	368	»	368	3.000		
Ksar-el-Hirane, ksar et tribu..	»	»	776	»	776	5.000		
Mekhalif-Lazereg, tribu.....	»	»	1.590	»	1.590	157.000		
Mekhalif-Djorb, tribu.....	»	»	529	»	529	116.000		
Maamra, tribu.....	1	»	2.129	»	2.130	18.000		
Zekaska, tribu.....	»	»	1.990	»	1.990	7.500		
Hadjadj, tribu, et Ouled-ben- Châa, tribu.....	»	»	1.191	»	1.191	44.800		
Ouled-Salah, tribu.....	»	»	974	»	974	13.500		
Ouled-Ziane, tribu.....	»	»	616	»	616	4.000		
Ababda, tribu.....	»	»	879	»	879	24.000		

RESSORT		OBSERVATIONS
DE LA JUSTICE DE PAIX	DE LA MAHAKMA	
Ouargla, justice de paix militaire (Arrêté du 14 mai 1888) (Décret du 8 mars 1888)	Ouargla, mahakma principale	
Gardaïa, justice de paix militaire	Oued-M'Zab, mahakma principale (Arrêté du 23 mai 1900)	
Laghouat	Laghouat, mahakma principale	
	Larbâa, mahakma principale	

COMMUNES ET SECTIONS Centres, fermes, douars, tribus et fractions	POPULATION MUNICIPALE					SUPERFICIE des Communes en hectares	RESSORT		OBSERVATIONS
	FRANÇAIS	ISRAËLITES naturalisés Déc. du 24 octob. 1870	SUJETS FRANÇAIS Arabes, Kabyles, M'zabites et Israélites du M'zab	ÉTRANGERS Marocains ou Tunisiers Nationalités diverses			TOTALE	DE LA JUSTICE DE PAIX	
Laghouat (Suite)									
Metlili, caravansérail ..	3	»	»	»	»	3	»	Laghouat	Laghouat, mahakma principale
Tadmit, pénitencier	3	»	2	»	»	5	»		
Kourdane, caravansérail	3	»	»	»	»	6	»		
Ouled-Sidi-Attalah, tribu	»	»	1.189	»	»	1.189	20.700		
Ouled-Sidi-Slimane, tr.	»	»	1.082	»	»	1.082	12.000		
Sofrane (ou Sfrain), tribu	»	»	581	»	»	581	9.200		
Parcours des tribus de la commune indigène.	»	»	»	»	»	»	1.319.300	Larbâa, mahakma principale	
Totaux de la Commune indigène de Laghouat.	16	»	15.814	»	3	15.833	1.775.000		
RÉCAPITULATION DE LA SUBDIVISION DE LAGHOUAT									
1 Commune mixte.....	250	379	4.482	»	40	5.151	2.062		
2 Communes indigènes.	139	35	63.424	14	42	63.654	9.979.493		
Totaux de la subdivi- sion de Laghouat	389	414	67.906	14	82	68.805	9.981.555		
RÉCAPITULATION DES SUBDIVISIONS									
	Nombre de Com- munes								
Médéa	5	622	619	148.241	123	204	149.809	3.938.747	
Laghouat.....	3	389	414	67.906	14	82	68.805	9.981.555	
Totaux du territoire de commandement	8	1.014	1.033	216.147	137	286	218.614 ^(a)	13.920.302	
RÉCAPITULATION DU DÉPARTEMENT D'ALGER									
Territoire civil ^(b)	127	148.265	17.318	1.177.184	1.751	69.699	1.414.247 ^(b)	3.185.386	(b) Population comptée à part: 8.254 habitants. (c) — — — — — 125 —
Territoire de com- mandement ^(c)	8	1.011	1.033	216.147	137	286	218.614 ^(c)	13.920.302	
TOTAUX du départe- ment d'Alger.....	135	149.276	18.351	1.393.331	1.888	69.985	1.632.831	17.105.688	Total général de la population du départe- ment d'Alger: 1.641.210 habitants..



DÉPARTEMENT D'ORAN

TERRITOIRE CIVIL

COMMUNES ET SECTIONS Centres, fermes, douars, tribus et fractions	POPULATION MUNICIPALE						SUPERFICIE des Communes en hectares
	FRANÇAIS	ISRAËLITES naturalisés D.éc. du 24 octob. 1870	SUJETS FRANÇAIS Arabes, Kabyles, M'zabites et Israélites du M'zab	ÉTRANGERS		TOTALE	
	Marocains ou Tunisiens	Nationalités diverses					
ARRONDISSEMENT D'ORAN (Arrêté du 9 décembre 1848, promulgué le 16 mars 1849)							
39 COMMUNES DE PLEIN EXERCICE — 2 COMMUNES MIXTES							
COMMUNES DE PLEIN EXERCICE							
Oran (Ordonnance du 31 janvier 1848)	41.550	10.636	12.276	1.325	22.439	88.226	5.378
Iles-Habibas (1)..... (Loi du 24 juin 1900)	9	»	»	»	»	9	37
Totaux	41.559	10.636	12.276	1.325	22.439	88.235	5.415
Aïn-el-Arba (Arrêté préfectoral du 14 octobre 1870, confirmé par décret du 22 août 1885)	331	234	641	149	462	1.817	4.428
Aïn-el-Turk (Décrets des 23 mars 1864 et 28 mars 1899)	436	»	»	59	519	1.014	2.630(2)
Aïn-Khial (Décret du 14 janvier 1887)	329	138	22	23	332	844	4.382
Guiard (Aïn-Tolba), centre.....	201	38	5	1	29	274	2.724
El-Bridj, hameau.....	6	»	70	6	9	91	446
Sidi-Ali-bou-Hamoud, partie de dr.-com.....	»	»	2.451	600	»	3.051	9.057
Totaux	536	176	2.548	630	370	4.260	16.609
Aïn-Temouchent (Décret du 27 janvier 1869)	1.167	418	1.876	1.205	2.380	7.046	3.741
Arcole (Décret du 6 avril 1882)	198	»	390	11	295	894	4.948
Arzew (Décret du 31 décembre 1856)	2.017	25	650	94	2.069	4.855	6.189
Tourville, faubourg.....	»	»	»	»	»	»	»
Guessiba et Mouley-Magoun, hameaux.....	13	»	25	28	134	200	85
Ste-Léonie, hameau.....	227	»	82	41	450	500	1.639
Totaux	2.257	25	757	163	2.353	5.555	7.913
Assi-Ameur (Arrêté préfectoral du 22 septembre 1870, confirmé par décret)	147	»	84	»	52	283	1.270
Assi-ben-Ogba (ou Assi-ben-Okba) (Arrêté préfectoral du 22 septembre 1870, confirmé par décret)	240	»	50	9	467	766	3.557
Assi-bou-Nif (Arrêté préfectoral du 22 septembre 1870, confirmé par décret)	207	»	133	42	451	503	2.048

RESSORT		OBSERVATIONS
DE LA JUSTICE DE PAIX	DE LA MAHAKMA	
Oran Lourmel	Oran, mahakma principale	(1) Réunies à la commune d'Oran. (Loi du 24 juin 1900).
Aïn-el-Arba	Aïn-Temouchent, mahakma principale	
Oran	Oran, mahakma principale	(2) Agrandissement de 6 hectares pro- venant de la commune de Bou-Sfer (Décret du 28 mars 1899).
Aïn-Temouchent	Aïn-Temouchent, mahakma principale	
Aïn-Temouchent	Aïn-Temouchent, mahakma principale	
Oran	Oran, mahakma principale	
Arzew (Décrets des 12 février 1885)	Oran, mahakma principale	
St-Cloud	Oran, mahakma principale	
St-Cloud	Oran, mahakma principale	
St-Cloud	Oran, mahakma principale	

COMMUNES ET SECTIONS Centres, fermes, douars, tribus et fractions	POPULATION MUNICIPALE						SUPERFICIE des Communes en hectares
	FRANÇAIS	ISRAËLITES naturalisés Décr. du 24 octob. 1870	SUJETS FRANÇAIS Arabes, Kabyles, M'zabites et Israélites du M'zab	ÉTRANGERS		TOTALE	
			Marocains ou Tunisians	Nationales diverses			
Bou-Henni (Décret du 5 août 1885)	255	»	»	2	270	527	1.858
Atba-Djellaba, partie de dr.-com.....	»	»	1.203	»	»	1.203	3.350
Ferradja ou (Ferraga), partie de dr.-com.....	»	»	207	»	»	207	290
Atba-Djemala, tribu.....	»	»	253	»	»	253	974
Totaux.....	255	»	1.663	2	270	2.190	6.472
Bou-Sfer (Arrêté préfectoral du 28 octobre 1869, décret du 15 avril 1892)	278	8	83	1	914	1.284	3.992 (1)
Les Andalouses, fermes (partie).....	72	»	473	2	89	636	800
Totaux.....	350	8	556	3	1.003	1.920	4.792
Bou-Tlélis (Décret du 23 mars 1864)	526	39	55	11	653	1.284	4.845
Bréda, hameau.....	61	»	»	»	219	280	2.654
Sidi-Bakhti, fermes.....	65	»	»	»	166	231	1.549
Sidi-Bakhti, partie de dr.-com. (fraction des Ghamras) et fermes indigènes et européennes.....	»	»	2.303	124	»	2.427	11.753
Totaux.....	652	39	2.358	135	1.038	4.222	20.801
Laferrière (2) (Chabet-el-Leham) (Décret du 22 août 1885)	524	»	85	149	199	957	2.558
Bou-Hadjar, partie de dr.-com.....	»	»	405	»	»	405	2.270
Sidi-bou-Adda, partie de dr.-com.....	»	»	1.203	81	»	1.284	1.524
Souf-el-Tel, partie de dr.-com.....	»	»	»	»	»	»	1.423
Totaux.....	524	»	1.693	230	199	2.646	7.775
El-Ancor (Décret du 14 avril 1892)	112	15	19	»	1.152	1.298	1.529
Les Andalouses, fermes (partie).....	43	»	150	»	272	435	»
Sidi-Bakhti (partie de dr.-com.), fraction des Ghamras et fermes d'Heufra et M'sabeh.....	24	»	190	42	184	440	9.215
Totaux.....	149	15	359	42	1.608	2.173	10.744
Er-Rabel (Décret du 7 avril 1884)	344	2	61	43	621	1.071	3.512
Bou-Hadjar, partie de dr.-com.....	»	»	455	21	»	476	4.620
Sidi-Bakhti, partie de dr.-com.....	»	»	878	106	»	984	9.200
Totaux.....	344	2	1.394	170	621	2.531	14.332
Fleurus (Décret du 31 décembre 1856)	315	»	149	»	525	989	1.284
Hamman-bou-Hadjar (Décret du 22 août 1885)	618	39	77	57	336	1.127	3.455
La M'léta, Ain-Beida, hameau et fermes.....	99	»	455	17	402	373	4.000
Bou-Hadjar, partie de dr.-com.....	»	»	3.105	87	9	3.201	11.544
Totaux.....	717	39	3.337	161	447	4.701	15.999
Kléber (Arrêté du 22 sept. 1870, confirmé par décret)	366	»	97	24	445	932	4.008

RESSORT		OBSERVATIONS
DE LA JUSTICE DE PAIX	DE LA MAHAKMA	
St-Denis-du-Sig	St-Denis-du-Sig, mahakma principale	
Oran	Oran, mahakma principale	(1) Distraction de 6 hectares réunis à la commune d'Aïn-el-Turk. (Décret du 28 mars 1899).
Lourmel	Oran, mahakma principale	
Aïn-Temouchent (Décret du 3 septembre 1897)	Aïn-Temouchent, mahakma principale	(2) Décret du 16 juin 1902.
Oran	Oran, mahakma principale	
Lourmel	Oran, mahakma principale Aïn-Temouchent, id. Oran, mahakma principale	
Saint-Cloud	Oran, mahakma principale	
Aïn-el-Arba	Aïn-Temouchent, mahakma principale	
Arzew (Décret du 12 février 1885)	Oran, mahakma principale	

COMMUNES ET SECTIONS Centres, fermes, douars, tribus et fractions	POPULATION MUNICIPALE						SUPERFICIE des Communes en hectares	RESSORT		OBSERVATIONS	
	FRANÇAIS	ISRAËLITES naturalisés Déc. du 24 octob. 1870	SUJETS FRANÇAIS Arabes, Kabyles, Mzabites et Israélites du M'zab	ÉTRANGERS				TOTALE	DE LA JUSTICE DE PAIX		DE LA MAHAKMA
				Marocains ou Tunisiers	Nationalités diverses						
Legrand (Assi-ben-Féréah).... (Décret du 27 octobre 1885)	240	»	83	»	56	379	1.206	Saint-Cloud	Oran, mahakma principale		
Ste-Adelaide, fermes (partie)...	115	»	33	10	87	245	4.364				
Menatsia, groupe de tentes.....	»	»	247	»	»	247					
Totaux	355	»	363	40	143	871	5.570				
Lourmel (Bourchach)..... (Arrêté préfectoral du 22 septembre 1870, confirmé par décret du 17 janvier 1876)	497	123	118	52	801	1.591	3.709	Lourmel	Oran, mahakma principale		
Sidi-Bakhti, partie de dr.-com.	»	»	2.921	224	»	3.145	19.612				
Totaux	497	123	3.039	276	801	4.736	23.321				
Mangin (Arrêté du 22 décembre 1869)	185	»	121	21	44	371	1.445	Oran	Oran, mahakma principale		
Oum-el-Ghelaz, partie de dr.- com.....	»	»	1.033	40	»	1.073	3.951	Ste-Barbe-du-Tlélat	Ste-Barbe-du-Tlélat, mahakma annexe		
Totaux	185	»	1.154	61	44	1.444	5.396				
Mers-el-Kébir (Décret du 23 mars 1864)	1.714	»	»	»	1.303	3.017	1.244	Oran	Oran, mahakma principale		
St-André, Roseville, le Fort, Ste- Clotilde, St-Jérôme et banlieue	»	»	»	»	»	»	»				
Totaux	1.714	»	»	»	1.303	3.017	1.244				
Misserghin (Décret du 31 décembre 1856)	993	23	378	2	1.344	2.740	4.290	Oran	Oran, mahakma principale		
La Sebkhâ (grand lac salé).....	»	»	1.347	»	»	1.347	30.000				
Fractions indigènes (1).....	»	»	»	»	»	»	9.209(1)				
Totaux	993	23	1.725	2	1.344	4.087	43.499				
Mocta-Douz (Arrêté préfectoral du 22 septembre 1870, décret du 25 septembre 1888)	252	»	733	»	274	1.259	17.253	St-Denis-du-Sig	St-Denis-du-Sig, mahakma principale		
Atba-Djellaba, partie de dr.-com.	»	»	725	»	»	725	105				
Totaux	252	»	1.458	»	274	1.984	17.358				
Oued-Imbert (Décret du 15 avril 1886)	289	90	17	36	443	875	1.735	Ste-Barbe-du-Tlélat	Ste-Barbe-du-Tlélat, mahakma annexe		
La Djemâa (Ouled-Ali), hameau	36	»	»	»	86	122	550				
Lauriers-Roses (Mekedra), ha- meau.....	44	1	»	»	46	91	1.120				
El-Tenia, partie de dr.-com.....	»	»	»	»	»	»	7.627				
Sidi-Ghalem, partie de dr.-com. et fermes.....	8	»	2.703	2	28	2.741	570				
(Décret du 24 novembre 1900)	»	»	»	»	»	»	»				
Totaux	377	91	2.720	38	603	3.829	11.602				
Perrégaux (Arrêté préfectoral du 22 septembre 1870, décret du 13 mars 1894)	1.501	144	376	86	1.955	4.062	2.265	Perrégaux	Perrégaux, mahakma annexe de Mascara,		
Debrousseville (village Gardel), village.....	255	1	30	16	1.144	1.446	13.138				
Habra, hameau.....	68	»	420	48	194	730	119				
Ouled-Said, partie de dr.-com..	»	»	3.078	23	»	3.101	3.696				
Ferraguig, partie de dr.-com..	»	»	»	»	»	»	2.322				
Totaux	1.824	145	3.904	173	3.293	9.339	21.540				

(1) Yeffri, 2.584 hectares; Aïn-Dahlia, 2.844 hectares; Tarziza, 798 hectares; Tamsalmet, 2.323 hectares; Messabih, 660 hectares.

COMMUNES ET SECTIONS Centres, fermes, douars, tribus et fractions	POPULATION MUNICIPALE						SUPERFICIE des Communes en hectares
	FRANÇAIS	ISRAËLITES naturalisés Déc. du 24 octob. 1870	SUJETS FRANÇAIS Arabes, Kabyles, M'zabites et Israélites du M'zab	ÉTRANGERS		TOTALE	
				Marocains ou Tunisiens	Nationalités diverses		
Rio-Salado (Décret du 20 mars 1884)	574	26	406	255	1.427	2.388	3.982
Turgot (Ferga, centre)..... (Décision du 17 février 1893)	487	»	46	22	93	318	2.518
Sidi-Bakhti, partie de dr.-com.	»	»	1.099	128	»	1.227	8.530
Bou-Hadjar, partie de dr.-com.	»	»	582	26	»	608	1.012
Totaux.....	761	26	1.803	431	1.520	4.541	16.042
Sainte-Barbe-du-Tlélat (Décret du 31 décembre 1856)	580	103	365	48	1.110	2.176	4.737
Tenazet, partie de dr.-com.....	»	»	858	»	»	858	1.732
Touniat, partie de dr.-com.....	»	»	881	»	»	881	2.864
Totaux.....	580	103	2.104	48	1.110	3.915	9.333
Saint-Cloud (Décret du 31 décembre 1856)	1.226	54	287	158	2.030	3.755	4.751
Renan (Mefessour), centre.....	209	»	93	»	169	471	1.674
Kristel (ou Christel), village indigène.....	1	»	877	16	7	901	5.076
Totaux.....	1.436	54	1.257	174	2.206	5.127	11.501
Saint-Denis-du-Sig (Décret du 31 décembre 1856)	1.591	215	3.058	598	6.232	11.694	12.542
Saint-Léon (Décret du 5 avril 1879)	304	4	»	»	627	935	1.424
Route d'Arzew, hameau.....	»	»	»	»	»	»	1.487
Damesme, centre.....	236	»	»	»	255	491	1.550
Ste-Adélaïde, fermes (partie).....	»	»	»	»	»	»	32
Quartier de Telamine, fermes.....	47	»	6	»	24	77	1.594
Salines d'Arzew.....	»	»	»	»	»	»	2.650
Maeta et Port-aux-Poules, hameaux.....	136	»	»	»	214	347	1.670
Bettioua, tribu.....	»	»	1.359	4	»	1.360	2.333
Hamyane (ou Hamyan-el-Malah), tribu.....	»	»	1.994	»	»	1.994	7.238
Alaïmia, partie de dr.-com..... (Décret du 41 septembre 1897)	»	»	»	»	»	»	462(1)
Totaux.....	723	4	3.359	4	1.117	5.204	20.130
Saint-Louis (Décret du 31 décembre 1856)	504	»	169	»	413	1.086	2.963
Touniat, partie de dr.-com.....	19	»	1.112	6	46	1.183	4.344
Forêt de Mouley-Ismaël, partie..... (Décret du 41 septembre 1897)	15	»	1	»	408	424	2.000
Totaux.....	538	»	1.282	6	567	2.393	9.307
Saint-Maur (Tamzoura) (Décrets des 27 janv. 1869 et 23 mars 1895)	144	29	»	»	156	329	813
El-Khemis, fermes.....	10	»	»	»	8	48	1.220
Arbal, hameau.....	102	»	»	»	181	283	2.109
Meftah, dr.-com.....	»	»	2.684	»	»	2.684	14.382
Sidi-Ghalem, partie de dr.-com..... (Décret du 24 novembre 1900)	»	»	1.116	»	»	1.116	4.479
Totaux.....	256	29	3.800	»	345	4.430	22.703

DE LA JUSTICE DE PAIX	RESSORT		OBSERVATIONS
	DE LA MAHAKMA		
Aïn-Temouchent (Décret du 3 septembre 1897)	Aïn-Temouchent, mahakma principale	Oran, mahakma principale Aïn-Temouchent, mahakma principale	
Ste-Barbe-du-Tlélat	Ste-Barbe-du-Tlélat, mahakma annexe		
St-Cloud	Oran, mahakma principale		
St-Denis-du-Sig	St-Denis-du-Sig, mahakma principale		
Arzew (Décret du 12 février 1885)	Oran, mahakma principale		(1) Annexion. Décret du 41 septembre 1897.
St-Cloud (Décret du 41 juin 1887)	Oran, mahakma principale Ste-Barbe-du-Tlélat, mahakma annexe	Oran, mahakma principale	(2) Annexion. Décret du 41 septembre 1897.
Arzew	Oran, mahakma principale		
Ste-Barbe-du-Tlélat	Ste-Barbe-du-Tlélat, mahakma annexe		

COMMUNES ET SECTIONS Centres, fermes, douars, tribus et fractions	POPULATION MUNICIPALE						SUPERFICIE des Communes en hectares
	FRANÇAIS	ISRAËLITES naturalisés Déc. du 24 octob. 1870	SUJETS FRANÇAIS Arabes, Kabyles, Mzabites et Israélites du N. zabi	ÉTRANGERS		TOTALE	
			Marocains ou Tunisiens	Nationalités diverses			
Senia (La) (Décret du 26 janvier 1874)	463	1	24	403	1.442	1.433	2.400
Ain-Beïda, hameau et fractions indigènes.....	»	»	155	»	»	155	
Totaux	463	1	179	403	1.442	1.588	2.400
Sidi-Chami (Décret du 31 décembre 1856)	448	»	228	125	435	1.236	5.605
Oum-el-Ghelaz, partie de dr.- com.....	»	»	355	»	»	355	871
Totaux	448	»	583	125	435	1.591	6.476
Tafaraoui (Décret du 26 juin 1889)	275	»	46	44	103	438	885
Tenazet, partie de dr.-com.....	»	»	2.956	17	»	2.973	10.761
Sidi-Ghalem, partie de dr.-com. (Décret du 24 novembre 1900)	»	»	3.142	23	»	3.165	6.596
Totaux	275	»	6.144	54	103	6.576	18.242(1)
Tiaret (2)..... (Décret du 27 janvier 1869)	1.580	416	2.603	578	806	5.983	4.142
Valmy (Décret du 31 décembre 1856)	166	5	93	6	177	447	4.129
El-Hamoul, hameau.....	1	»	24	»	32	57	419
Rouached, fermes.....	81	»	92	12	141	296	995
Tenazet, partie de dr.-com.....	»	»	158	»	1	159	1.742
Totaux	248	5	367	18	321	959	7.285
Totaux de l'Arrondissement d'Oran :							
39 Communes de plein exercice.	65.546	12.827	71.263	6.996	59.353	215.985	408.099

COMMUNES MIXTES

PLACÉS SOUS LE CONTRÔLE ET LA SURVEILLANCE DIRECTS DU PRÉFET D'ORAN

Ain-Temouchent (Ain-Temouchent, résidence de l'Administrateur)
(Arrêté gouvernemental du 23 septembre 1874)

Arhlal, centre.....	390	»	»	»	541	931	2.041
Trois-Marahouts, centre.....	386	»	»	»	204	590	2.162
Sidi-Daho, fermes.....	133	»	»	»	471	604	163
Sidi-Daho, partie de dr.-com..	»	»	1.348	»	219	1.567	12.805
Oued-Berkèche, dr.-com.....	»	»	5.646	»	37	5.683	28.287
Hamam-Perret, hameau, et Berkèche, fermes.....	107	»	»	»	343	450	11.309
Arhlal, partie de dr.-com.....	»	»	1.626	»	222	1.848	10.748
Sidi-bou-Adda, partie de dr.- com., fermes, et Camerata, hameau minier.....	»	»	2.106	»	367	2.473	8.370
Aoubellil, dr.-com.....	»	»	1.393	»	223	1.616	9.262
Souf-el-Tel, partie de dr.-com..	»	»	962	»	460	1.422	23.422
Oued-Sebbah, dr.-com.....	»	»	5.672	»	32	5.704	
Totaux	1.046	»	18.753	»	3.119	22.888	108.539

RESSORT		OBSERVATIONS
DE LA JUSTICE DE PAIX	DE LA MAHAKMA	
Oran	Oran, mahakma principale	(1) Surface modifiée par décret du 24 novembre 1900. (2) Ancien commissariat civil.
Oran	Oran, mahakma principale	
Ste-Barbe-du-Tlélat	Ste-Barbe-du-Tlélat, mahakma annexe	
Ste-Barbe-du-Tlélat	Ste-Barbe-du-Tlélat, mahakma annexe	
(2) Tiaret, (arrondissement judi- ciaire de Mostaganem)	Tiaret, mahakma principale	
Oran Ste-Barbe-du-Tlélat	Oran, mahakma principale Ste-Barbe-du-Tlélat, mahakma annexe	
Ain-Temouchent Bou-Khanéfis, (arrondissement judi- ciaire de Sidi-be-Abbès) (Décret du 21 avril 1898)	Ain-Temouchent, mahakma principale	
Ain-el-Arba		
Ain-Temouchent		
Ain-el-Arba		

COMMUNES ET SECTIONS Centres, fermes, douars, tribus et fractions	POPULATION MUNICIPALE						SUPERFICIE des Communes en hectares
	FRANÇAIS	ISRAËLITES naturalisés Déc. du 24 octob. 1870	SUJETS FRANÇAIS Arabs, Kabyles, Mzabites et Israélites du M'zab	ÉTRANGERS		TOTALE	
			Marocains ou Tunisiens	Nationalités diverses			
Saint-Lucien (Saint-Lucien et Saint-Denis-du-Sig) (Arrêté gouvernemental du 23 septembre 1874)							
Saint-Lucien, centre, chef-lieu.	373	31	143	78	283	908	2.227
Oggaz, centre.....	176	»	21	»	77	274	1.496
Ain-el-Affeurd, village indigène	28	»	3.217	1	79	3.325	4.500
El-Gada, dr.-com.....	24	»	3.227	7	83	3.341	8.498
El-Kçar, partie de dr.-com.....	52	»	2.328	»	»	2.380	9.365
Telilat, partie de dr.-com., et la Mare-d'Eau, hameau.....	3	»	2.000	»	4	2.007	4.447
Ahel-el-Aid, dr.-com.....	7	»	3.644	»	84	3.735	4.055
Ain-Cheurfa, dr.-com.....	15	»	2.070	»	33	2.118	17.779
Alaimia, partie de dr.-com.....	3	»	1.283	»	45	1.331	7.183
Ferradja (ou Ferraga), partie de dr.-com.....	14	»	1.714	»	8	1.736	8.416
Khrouf, partie de dr.-com.....	»	»	1.513	»	»	1.513	5.944
Oggaz, partie de dr.-com.....	»	»	905	»	»	905	3.050
Sidi-Ali-Chérif, dr.-com.....	20	»	891	»	»	911	2.937
Tenazet, partie de dr.-com.....	»	»	»	»	»	»	1.097
Forêt de Mouley-Ismaël (partie).	»	»	»	»	»	»	13.858
Totaux.....	745	31	22.956	86	696	24.484	91.552
Totaux de l'Arrondissement d'Oran :							
2 Communes mixtes.....	1.731	31	41.709	86	3.815	47.372	200.091

RÉCAPITULATION DE L'ARRONDISSEMENT D'ORAN

39 Communes de plein exercice.	65.546	12.827	71.263	6.996	59.353	215.985	408.099
2 Communes mixtes.....	1.731	31	41.709	86	3.815	47.372	200.091
Totaux de l'arrondissement d'Oran :							
41 Communes.....	67.277	12.858	112.972	7.082	63.168	263.357	608.190

ARRONDISSEMENT DE MASCARA

(Décret du 27 janvier 1874 portant remaniement territorial de l'arrondissement)

5 COMMUNES DE PLEIN EXERCICE — 4 COMMUNES MIXTES

COMMUNES DE PLEIN EXERCICE

Mascara (ville et banlieue).... (Décret du 17 juin 1854)	3.917	382	7.970	525	6.345	19.139	3.342
St-Hippolyte, centre.....	491	»	40	»	8	239	555
St-André (Arsibia), centre.....	245	»	120	138	167	670	1.767
Fractions indigènes (Selatna, Daouda, Arsibia, Atela, Dje- nan-Louze).....	»	»	866	»	»	866	3.549
Totaux.....	4.353	382	8.996	663	6.520	20.914	9.213
Ain-el-Hadjar (Décret du 1 ^{er} décembre 1884)	659	14	95	14	323	1.105	1.749 ⁽¹⁾

RESSORT		OBSERVATIONS
DE LA JUSTICE DE PAIX	DE LA MAHAKMA	
— Ste-Barbe-du-Tlélat	Ste-Barbe-du-Tlélat, mahakma annexe	St-Denis-du-Sig, mahakma principale
— St-Denis-du-Sig	St-Denis-du-Sig, mahakma principale	
Ste-Barbe-du-Tlélat	Ste-Barbe-du-Tlélat, mahakma annexe	St-Denis-du-Sig, mahakma principale
— St-Denis-du-Sig	St-Denis-du-Sig, mahakma principale	
— Arzew (Décret du 12 février 1885)	Arzew mahakma principale	St-Denis-du-Sig, mahakma principale
— St-Denis-du-Sig	St-Denis-du-Sig, mahakma principale	
— Ste-Barbe-du-Tlélat	Ste-Barbe-du-Tlélat, mahakma annexe	St-Denis-du-Sig, mahakma principale
— Arzew (Décret du 12 février 1885)	Arzew mahakma principale	
Mascara	Mascara, mahakma principale	Saïda, mahakma principale
Saïda	Saïda, mahakma principale	

(1) Surface rectifiée d'après le plan annexé au décret.

COMMUNES ET SECTIONS Centres, fermes, douars, tribus et fractions	POPULATION MUNICIPALE						SUPERFICIE des Communes en hectares	RESSORT		OBSERVATIONS
	FRANÇAIS	ISRAËLITES naturalisés Déc. du 24 octob. 1870	SUJETS FRANÇAIS Arabes, Kabyles, Mzabites et Israélites du Mzab	ÉTRANGERS Marocains ou Tunisiens Nationalités diverses		TOTALE		DE LA JUSTICE DE PAIX	DE LA MAHAKMA	
Dublineau (Oued-el-Hammam). (Décret du 22 mai 1885)	254	»	»	17	254	525	1.770	Mascara	Mascara, mahakma principale St-Denis-du-Sig, mahakma principale	
Matemore, fermes.....	12	»	30	20	»	62	393			
El-Guethna, partie de dr.-com. Ferradja (ou Ferraga), partie de dr.-com.....	26	»	856	8	»	890	50			
Totaux.....	292	»	886	45	254	1.477	6.770			
Palikao (Décret du 5 mars 1880)	306	137	245	134	217	1.039	1.828	Palikao	Mascara, mahakma principale	
Karaouat, fractions indigènes..	»	»	265	»	8	273				
Totaux.....	306	137	510	134	225	1.312	1.828			
Saïda (Décret du 23 novembre 1880)	2.005	346	1.656	458	1.353	5.818	1.890	Saïda	Saïda, mahakma principale	
Nezreg, centre.....	187	8	136	24	309	664	976			
Doui-Thabet, partie de dr.-com. (Décret du 5 juillet 1899)	»	»	367	16	»	383	586(1)			
Totaux.....	2.192	354	2.159	498	1.662	6.865	3.452			
Totaux de l'arrondissement de Mascara : 5 Communes de plein exercice.	7.802	887	12.646	1.354	8.984	31.673	23.012			

COMMUNES MIXTES

PLACÉES SOUS LE CONTRÔLE ET LA SURVEILLANCE DU SOUS-PRÉFET DE MASCARA

Cacherou (Palikao, résidence de l'Administrateur)

(Arrêté gouvernemental du 25 août 1880)

Cacherou, centre, chef-lieu....	31	»	1	»	8	40	2.577	Palikao	Haddad, mahakma annexe de Mascara
Dombasle (Haddad), centre.... (Décision du 4 septembre 1900)	77	21	»	»	20	118	532		
Sonis (Haitia), centre..... (Décision du 25 mars 1896)	147	»	»	»	44	191	955		
Uzès-le-Duc (Fortassa), centre. (Décision du 3 juillet 1896)	204	18	193	4	66	485	2.023		
M'hamid, partie de dr.-com....	68	»	6.564	13	156	6.801	49.223		
Zelemta, Ain-Guergour, Bou- Chouche, hameaux ou fermes.	»	»	4.160	54	14	4.228	10.690		
Temaznia, dr.-com.....	10	»	3.594	»	8	3.612	17.419		
Oued-Haddad, dr.-com.....	6	»	1.283	5	1	1.295	21.690		
Ahnaïdja, dr.-com.....	3	»	1.327	6	»	1.336	25.122		
Aouzalel, dr.-com.....	86	»	4.054	16	130	4.286	7.060		
El-Bordj, partie de dr.-com....	»	»	2.107	1	»	2.108	8.317		
Haboucha, dr.-com.....	14	»	4.074	2	»	4.090	6.329		
Tirennifine, partie de dr.-com.	10	»	1.632	32	»	1.674	16.163		
Oued-el-Tat (Chellog), dr.-com.	11	»	2.120	4	»	2.135	16.212		
Oued-el-Abd (Chellog), dr.-com. Nesmoth (Ouled - Aïssa - bel- Abbès, dr.-com.....	57	»	2.788	2	17	2.864	11.892		
Totaux.....	724	39	33.897	139	464	35.263	196.804		

(1) Agrandissement (décret du 5 juillet 1899).

COMMUNES ET SECTIONS Centres, fermes, douars, tribus et fractions	POPULATION MUNICIPALE						SUPERFICIE des Communes en hectares
	FRANÇAIS	ISRAËLITES naturalisés Déc. du 24 octob. 1870	SUJETS FRANÇAIS Arabes, Kabyles, M'zabites et Israélites du M'zab	ÉTRANGERS		TOTALE	
	Marocains ou Tunisiens	Nationalités diverses					
Frenda (Arrêté gouvernemental du 25 août 1880)							
Frenda, centre, chef-lieu.....	284	189	1.129	135	185	1.922	2.100
Martimprey, centre.....	258	2	2	16	45	323	2.352
K'celna (ou Kselna), dr.-com.....	»	9	1.620	22	19	1.670	21.490
Tagremaret, hameau.....	»	»	»	»	»	»	»
Bou-Roumane (Ouled-bou-Ziri), dr.-com.....	36	»	1.491	33	24	1.584	12.955
Dalia (Ouled-bou-Ziri), dr.-com.....	15	»	1.836	8	41	1.900	8.641
Ben-Halima (Ouled-Sidi-ben- Halyma), dr.-com.....	»	»	1.084	6	»	1.090	14.704
Magranis (Ouled-Sidi-ben-Ha- lyma), dr.-com.....	»	»	1.211	13	»	1.224	10.300
Guercha (Kselna), dr.-com.....	»	9	1.396	»	»	1.405	25.196
Beni-Ouindjel, dr.-com.....	»	»	1.121	15	»	1.136	9.725
Mahoudia, dr.-com.....	»	1	2.022	11	»	2.034	17.233
Haouaret, dr.-com.....	59	»	2.475	22	»	2.556	35.400
Louhou (Khallafa-Cheraga), dr.- com.....	21	»	1.829	14	8	1.872	20.830
Medroussa (Khallafa-Gheraba), dr.-com.....	»	»	3.407	13	»	3.420	23.000
Hassinat, dr.-com.....	7	»	265	3	»	275	6.390
Madena (Ouled-Sidi-Khaled- Gheraba), dr.-com.....	»	»	464	8	»	472	29.359
Ghouadi, dr.-com.....	2	2	1.608	15	»	1.627	41.000(1)
(Arrêté du 26 mai 1897)							
Totaux.....	682	212	22.960	334	322	24.510	280.675

Mascara (Mascara, résidence de l'Administrateur) (Arrêté gouvernemental du 23 septembre 1874)							
Froha, centre.....	152	»	79	8	53	292	893
Maoussa, centre.....	211	»	»	1	60	272	1.149
Ain-Farès, centre.....	240	»	»	8	72	320	1.062
Matemore, centre et fermes d'Atela (95 hectares).....	178	»	»	»	10	188	1.633
Thiersville, centre.....	363	4	228	9	32	636	2.031
Oued-Taria, centre et agrandis- sements.....	210	93	91	35	192	621	1.302(2)
Ain-Fekan, centre.....	319	»	77	13	106	515	2.042
Thizi (ou Tizi), centre.....	228	10	98	»	26	362	1.451
El-Melah (ou El-Malah), hameau et fermes.....	21	»	»	»	»	21	434
Oued-Fergoug, hameau et barrage. Ouled-Said, partie de dr.-com.....	41	»	1.021	1	8	1.041	4.831
Bahourat, dr.-com.....	»	»	851	»	2	853	3.704
Beni-N'eigh, dr.-com.....	»	»	1.766	»	7	1.773	5.656
Beni-Khemis, partie de dr.-com.....	»	»	2.125	»	»	2.125	8.531
Froha, partie de dr.-com.....	»	»	2.063	20	»	2.083	8.105
Ferraguig, partie de dr.-com.....	»	»	1.141	»	»	1.141	2.843
Ain-Delfa, partie de dr.-com.....	3	»	1.645	9	4	1.661	7.204
El-Guethna, partie de dr.-com.....	50	»	4.338	41	16	4.445	18.165
Hadjadja, partie de dr.-com.....	»	»	1.751	»	»	1.751	4.085
Maoussa, partie de dr.-com.....	25	»	3.767	»	21	3.843	6.129
Sidi-ben-Hanésia, dr.-com.....	23	10	3.865	31	67	3.996	27.514
Ouled-Sidi-Daho, dr.-com.....	11	»	2.834	6	13	2.864	5.105

RESSORT		OBSERVATIONS
DE LA JUSTICE DE PAIX	DE LA MAHAKMA	
Frenda	Frenda, mahakma principale	(1) Chiffre fixé par l'arrêté du 26 mai 1897.
Mascara	Mascara, mahakma principale	(2) Agrandissement territorial d'Oued-Taria.
Perrégaux	Perrégaux, mahakma annexe	
Mascara	Mascara, mahakma principale	
Perrégaux	Perrégaux, mahakma annexe	
Mascara	Mascara, mahakma principale	
Perrégaux	Perrégaux, mahakma annexe	
Mascara	Mascara, mahakma principale	

COMMUNES ET SECTIONS Centres, fermes, douars, tribus et fractions	POPULATION MUNICIPALE						SUPERFICIE des Communes en hectares
	FRANÇAIS	ISRAËLITES naturalisés Déc. du 24 octob. 1870	SUJETS FRANÇAIS Arabes, Kabyles, M'zabites et Israélites du M'zab	ÉTRANGERS		TOTALE	
			Marocains ou Tunisiens	Nationalités diverses			
Mascara (Suite)							
Sedjerara, dr.-com.....	»	»	3.373	»	»	3.373	40.382
Sidi-ben-Moussa, partie de dr.-com.....	»	»	2.786	23	»	2.809	6.714
Zellaga, partie de dr.-com..	16	»	1.792	13	6	1.827	2.782
Fekan, partie de dr.-com...	6	»	1.616	10	8	1.640	8.093
Benian, partie de dr.-com...	6	»	3.307	10	13	3.336	23.383 ⁽¹⁾
Guerdjoum, partie de dr.-com.	6	»	3.267	51	43	3.367	11.092 ⁽¹⁾
Makda, dr.-com.....	20	»	2.925	8	»	2.953	14.059
Melrir, dr.-com.....	11	»	1.238	10	77	1.336	14.254
Totaux.....	2.410	417	48.044	307	836	51.414	204.628

Saïda (Franchetti, résidence de l'Administrateur)
(Arrêtés gouvernementaux des 30 décembre 1875 et 21 mars 1900)

Franchetti (Dra-el-Ramel), centre, chef-lieu.....	150	4	75	12	472	413	739
Charrier, centre.....	73	12	64	»	96	245	464
Ouizert, fermes.....	24	»	»	»	43	64	1.544
Ouizert, partie de dr.-com..	»	»	1.791	1	»	1.792	13.962
Oued-Hounet, dr.-com.....	»	»	1.570	14	41	1.595	16.027
Tafrent, dr.-com.....	35	»	1.990	»	38	2.063	19.255
Doui-Thabet, partie de dr.- com..... (Décret du 5 juillet 1899)	20	»	1.942	9	41	1.982	(2)19.436
Oum-ed-Debab, dr.-com....	5	»	1.433	1	19	1.458	12.011
Tifrit, dr.-com.....	»	»	1.303	4	7	1.314	12.022
Aïn-Sultan, dr.-com.....	»	»	2.033	9	9	2.051	17.024
Aïoun-el-Beranis, dr.-com..	42	»	3.080	4	21	3.117	31.856
Tircine, dr.-com.....	»	»	2.270	44	»	2.314	24.538
Souk-el-Barbata, partie de dr.-com.....	40	»	788	40	52	890	(3)7.674
Nezreg, partie de dr.-com...	62	»	1.327	14	394	1.797	13.556
Maalif (Oued-Falette), dr.- com. projeté.....	79	»	2.406	10	324	2.819	(4)23.872
Ouaïba (Aïn-Manaa), dr.-com. projeté et Tafaraoui-Dahra, hameau.....	33	»	2.446	»	51	2.530	(4)41.872
() Ouled-Daoud (Tafaroua), dr.-com. projeté..... (Arrêté du 21 mars 1900)	93	»	3.388	34	131	3.646	(4)111.412
Totaux.....	623	46	27.906	166	4.379	30.090	367.261
Totaux de l'arrondissement de Mascara :							
4 Communes mixtes.....	4.139	384	132.807	946	3.001	141.277	1.049.368

RÉCAPITULATION DE L'ARRONDISSEMENT DE MASCARA

5 Communes de plein exer- cice.....	7.802	887	42.646	1.354	8.984	31.673	23.012
4 Communes mixtes.....	4.139	384	132.807	946	3.001	141.277	1.049.368
Totaux de l'arrondissement de Mascara :							
9 Communes.....	11.941	1.271	145.453	2.300	11.985	172.950	1.072.380

RESSORT		OBSERVATIONS
DE LA JUSTICE DE PAIX	DE LA MAHAKMA	
Perrégaux	Perrégaux, mahakma annexe	
Mascara	Mascara, mahakma principale	(1) Agrandissement territorial d'Oued-Taria.
Saïda	Saïda, mahakma principale (Décret du 31 mars 1901)	(2) Distraction d'une parcelle de 586 hectares réunie à la commune de plein exercice de Saïda par décret du 5 juillet 1899. (3) Prélèvement de 440 hectares pour l'agrandissement territorial d'Oued-Taria (commune mixte de Mascara). (4) Surfaces des douars-communes projetés d'après la délimitation actuelle. (a) Rattachement au territoire civil, arrêté du 21 mars 1900.

COMMUNES ET SECTIONS Centres, fermes, douars, tribus et fractions	POPULATION MUNICIPALE						SUPERFICIE des Communes en hectares
	FRANÇAIS	ISRAËLITES naturalisés Déc. du 24 octob. 1870	SUJETS FRANÇAIS Arabes, Kabyles, M'zabites et Israélites du M'zab	ÉTRANGERS		TOTALE	
			Marocains ou Tunisians	Nationalités diverses			
ARRONDISSEMENT DE MOSTAGANEM (Décret du 27 juillet 1849)							
20 COMMUNES DE PLEIN EXERCICE — 6 COMMUNES MIXTES							
COMMUNES DE PLEIN EXERCICE							
Mostaganem (Ordonnance du 31 janvier 1848)	4.261	766	8.518	73	3.732	17.350	1.549
Karouba, hameau.....	17	»	80	»	38	135	466
Amarna (fraction des Ouled- bou-Kamel, dr.-com.).....	»	»	253	»	»	253	4.580
Hachem-Darough, partie de dr.- com.....	»	»	218	»	»	218	444
Totaux.....	4.278	766	9.069	73	3.770	17.956	4.039
Aboukir (Décrets des 31 déc. 1836 et 5 août 1883)	327	»	466	»	35	528	1.450
Cheraba, partie de dr.-com.....	»	»	1.460	»	»	1.465	2.508
Hachem-Darough, partie de dr.- com.....	5	»	»	»	»	»	479(1)
Totaux.....	332	»	1.626	»	35	1.993	4.437
Ain-Sidi-Chérif (Décret du 5 août 1883)	204	»	89	»	15	308	1.290
Hassainia, partie de dr.-com.....	»	»	1.065	»	»	1.065	1.660
Draded, partie de dr.-com.....	»	»	»	»	»	»	45
Totaux.....	204	»	1.154	»	15	1.373	2.965
Ain-Tedelès (Décret du 31 décembre 1836)	583	64	403	8	468	4.226	2.218
Djedaoua, fraction du dr.-com. des Ouled-bou-Kamel.....	»	»	»	»	»	»	2.414
Cheurfa-el-Hamadja, partie de dr.-com.....	»	»	1.696	»	»	1.696	4.059
Ghoufirat-el-Bahri, partie de dr.-com.....	»	»	»	»	»	»	2.072
Totaux.....	583	64	2.099	8	468	2.922	7.763
Belle-Côte (Ain-bou-Dinar) ... (Arrêté préfectoral du 27 octobre 1869. confirmé par décret)	148	»	»	»	19	167	1.593
Djedaoua, fraction du dr.-com. des Ouled-bou-Kamel.....	»	»	»	»	»	»	341
Cheurfa-el-Hamadja, partie de dr.-com.....	»	»	1.440	»	»	1.440	1.266
Ghoufirat-el-Bahri, partie de dr.-com.....	»	»	»	»	»	»	668
Totaux.....	148	»	1.440	»	19	1.307	3.868
Bellevue (Sourk-el-Mitou) (Décret du 23 mars 1874)	221	»	220	1	72	514	2.099
Ouled-Sidi-Youssef, partie de dr.-com.....	»	»	2.328	»	»	2.328	3.832
Chelafa, partie de dr.-com.....	»	»	»	»	»	»	2.278
M'zila, partie de dr.-com.....	»	»	»	»	»	»	300
Totaux.....	221	»	2.548	1	72	2.842	8.509

RESSORT		OBSERVATIONS
DE LA JUSTICE DE PAIX	DE LA MAHAKMA	
Mostaganem	Mostaganem, mahakma principale	
Mostaganem	Mostaganem, mahakma principale	
Mostaganem	Mostaganem, mahakma principale	
Mostaganem	Mostaganem, mahakma principale	
Mostaganem	Mostaganem, mahakma principale	
Mostaganem (décret du 3 septembre 1897)	Mostaganem, mahakma principale	

(1) Surface rectifiée d'après le plan annexé au décret du 5 août 1883.

COMMUNES ET SECTIONS Centres, fermes, douars, tribus et fractions	POPULATION MUNICIPALE						SUPERFICIE des Communes en hectares	RESSORT		OBSERVATIONS
	FRANÇAIS	ISRAËLITES naturalisés Déc. du 24 octob. 1870	SUJETS FRANÇAIS Arabes, Kabyles, M'zabites et Israélites du M'zab	ÉTRANGERS Marocains ou Tunisiens	Nationalités diverses	TOTALE		DE LA JUSTICE DE PAIX	DE LA MAHAKMA	
Blad-Touaria (Arrêté préfectoral du 6 juillet 1869, confirmé par décret)	255	»	106	»	13	374	1.424	Mostaganem	Mostaganem, mahakma principale	
Blad-Touaria, hameau et fermes	89	»	19	»	4	112	252			
Ghoufirat-el-Guebli, partie de dr.-com.....	»	»	2.015	»	»	2.015	303			
Ghoufirat-Sefissifa, partie de dr.-com.....	»	»	»	»	»	»	»			
Ouled-bou-Abça, partie de dr.- com.....	»	»	»	»	»	»	»			
Totaux	344	»	2.140	»	17	2.501	6.459			
Bosquet (Blad-el-Hadjadj) (Décret du 8 juillet 1885)	264	8	99	»	85	456	1.293	Cassaigne	Koukka-Sidi-Abdallah, mahakma annexe	
Chouachi, partie de dr.-com...	»	»	1.886	»	»	1.886	8.486			
Totaux	264	8	1.985	»	85	2.342	9.779			
Bouguirat (Arrêté préfectoral du 6 juillet 1869, confirmé par décret)	412	23	85	»	100	620	2.419	Mostaganem (Décret du 3 septembre 1897)	Mostaganem, mahakma principale	
Aïn-Madrigh (concessions Win- kel), hameau et fermes.....	29	»	196	»	7	232	102			
Terfesse, fractions indigènes...	»	»	»	»	»	»	»			
Totaux	441	23	281	»	107	852	2.521			
Hillil (P) (Décret du 29 septembre 1885)	261	19	»	»	51	331	2.432	Relizane Perrégaux Relizane	Relizane, mahakma annexe	
Guerairia } parties des deux dr.- com. formant l'a- grandissement de	»	»	»	»	»	»	»			
Sidi-Saada l'Hillil	42	6	2.070	»	25	2.143	685			
Territoire de Clinchant (partie), fermes.....	»	»	»	»	»	»	401			
Guerairia, partie de dr.-com...	»	»	»	»	»	»	1.615			
Totaux	303	25	2.070	»	76	2.474	5.133			
Inkermann (Oued-Riou) (Décret du 6 janvier 1891)	522	69	276	57	184	1.108	5.345	Inkermann Ammi-Moussa Inkermann	Mazouna, mahakma principale	
Abd-el-Goui, partie de dr.-com.	»	»	1.712	»	»	1.712	3.273			
Merdja-el-Gargar, partie de dr.-com.....	»	»	1.405	»	»	1.405	6.703			
Touarès, partie de dr.-com.... Ouarizan, partie de dr.-com...	»	»	501 88	»	»	501 88	431 395			
Totaux	522	69	3.982	57	184	4.814	16.147			
Mazagan (Arrêté préfectoral du 6 juillet 1869, con- firmé par décret)	383	»	1.033	»	147	1.563	1.403	Mostaganem	Mostaganem, mahakma principale	
Kristel (ou Cristel), fractions ind.	»	»	»	»	»	»	»			
Salamandre (La), hameau.....	459	»	189	»	»	348	516			
Ouréa, hameau..... Ouréa, fractions indigènes.....	»	»	»	»	»	»	»			
Totaux	542	»	1.222	»	147	1.911	1.919			

COMMUNES ET SECTIONS Centres, fermes, douars, tribus et fractions	POPULATION MUNICIPALE						SUPERFICIE des Communes en hectares	RESSORT		OBSERVATIONS
	FRANÇAIS	ISRAËLITES industrialisés Déc. du 24 octob. 1870	SUJETS FRANÇAIS Arabes, Kabyles, M'zabites et Israëlites du M'zab	ÉTRANGERS Marocains ou Tunisiens	Nationalités diverses	TOTALE		DE LA JUSTICE DE PAIX	DE LA MAHAKMA	
Noisy-les-Bains (Ain-Nouïssy). (Arrêté préfectoral du 27 octobre 1869 et décret du 19 février 1892)	442	»	53	»	61	556	2.034	Mostaganem	Mostaganem, mahakma principale	(1) En 2 fractions: 1,988 hectares et 440 hectares.
Ouled-Hamdan, fraction du dr.- com. des Cheraba.....	»	»	650	»	»	650	825			
Dradeb, partie de dr.-com.....	»	»	628	»	»	628	1.290			
Beni-Yahyi, partie de dr.-com.....	»	»	219	»	»	219	2.428(1)			
Ahl-el-Hassian, partie de dr.- com.....	»	»	219	»	»	219	151			
El-Kedadra, partie de dr.-com.....	»	»	219	»	»	219	484			
Totaux.....	442	»	1.550	»	61	2.053	6.912			
Pélessier (Les Libérés)..... (Décret du 31 décembre 1856)	488	»	235	7	105	835	2.315	Mostaganem	Mostaganem, mahakma principale	
Cheraba, partie de dr.-com.....	»	»	237	»	»	237	237			
Dradeb, partie de dr.-com.....	»	»	1.649	»	»	1.649	1.289			
Hachem-Darough, partie de dr.- com.....	»	»	564	»	»	564	564			
Totaux.....	488	»	1.884	7	105	2.484	4.405			
Pont-du-Chélif (Décret du 20 juin 1878)	88	»	185	»	15	288	1.890	Mostaganem	Mostaganem, mahakma principale	
Ouled-bou-Kamel, partie de dr.- com.....	»	»	2.825	»	»	2.825	6.954			
Totaux.....	88	»	3.010	»	15	3.113	8.844			
Relizane (Décret du 1 ^{er} avril 1865)	1.186	680	3.574	126	1.798	7.364	9.342	Relizane	Relizane, mahakma principale	
Concession de la Société géné- rale Algérienne.....	»	»	»	»	»	»	1.285			
Totaux.....	1.186	680	3.574	126	1.798	7.364	10.627			
Rivoli (Décret du 31 décembre 1856)	515	»	»	»	164	679	4.693	Mostaganem	Mostaganem, mahakma principale	
Hassania et Cheraba, parties de dr.-com.....	»	»	»	»	»	»	2.241			
Dradeb, partie de dr.-com.....	»	»	1.311	36	»	1.347	1.535			
Nadour, hameau.....	»	»	»	»	»	»	»			
Totaux.....	515	»	1.311	36	164	2.026	5.469			
Saint-Aimé (Djeddioua)..... (Décret du 14 mai 1883)	614	7	»	7	60	688	4.308	Inkermann	Mazouna, mahakma principale	
Abd-el-Goui, partie de dr.-com.....	»	»	420	»	»	420	1.424			
Totaux.....	614	7	420	7	60	1.108	5.732			
Stidia (La) (Arrêté préfectoral du 27 octobre 1869, confirmé par décret)	386	»	121	14	59	580	3.169	Mostaganem	Mostaganem, mahakma principale	
Fornaka, centre (partie).....	256	»	56	»	45	357	1.958			
Ouled-Snoussi, dr.-com.....	»	»	1.020	»	»	1.020	3.997			
El-Kedrada, partie de dr.-com.....	»	»	»	»	»	»	»			
Totaux.....	642	»	1.197	14	104	1.957	9.124			

COMMUNES ET SECTIONS Centres, fermes, douars, tribus et fractions	POPULATION MUNICIPALE						SUPERFICIE des Communes en hectares	
	FRANÇAIS	ISRAËLITES naturalisés Déc. du 24 octob. 1870	SILETS FRANÇAIS Arabes, Kabyles, M'zabites et Israélites du N'zab	ÉTRANGERS				TOTALE
				Marocains ou Tunisiens	Nationalités diverses			
Tounin (Arrêté préfectoral du 22 septembre 1870 confirmé par décret)	157	»	»	»	26	483	4.131	
Hachem-Darough, partie de dr.-com.	»	»	4.784	»	»	4.784	3.362	
Totaux	157	»	4.784	»	26	4.967	4.493	
Totaux de l'arrondissement de Mostaganem :								
20 communes de plein exercice.	12.314	1.642	44.046	329	7.028	65.359	129.145	

COMMUNES MIXTES

PLACÉES SOUS LE CONTRÔLE ET LA SURVEILLANCE DU SOUS-PRÉFET DE MOSTAGANEM

Ammi-Moussa

(Arrêté gouvernemental du 1^{er} décembre 1880).

Ammi-Moussa, centre, chef-lieu	325	61	86	2	54	528	1.917
El-Alef, centre, fermes et chan- tiers	230	»	37	»	8	275	983
Touarès, partie de dr.-com.	»	»	2.034	»	»	2.034	8.403
Ouled-Ismeur, dr.-com.	»	»	1.928	»	»	1.928	6.900
Ouled-Sabeur, dr.-com.	»	»	2.160	»	»	2.160	4.200
Ouled-bou-Ikni, dr.-com.	»	»	1.092	»	»	1.092	3.484
Ouled-Moudjeur, dr.-com.	»	»	2.332	»	»	2.332	6.623
Ouled-Yaich, dr.-com.	»	»	3.317	»	»	3.317	9.379
Ouled-bou-Riah, dr.-com.	»	»	3.397	»	»	3.397	13.450
Marioua, dr.-com.	»	»	2.293	»	»	2.293	7.150
Ouled-el-Abbès, dr.-com.	»	»	2.258	»	»	2.258	4.902
Menkoura, dr.-com.	»	»	1.719	»	»	1.719	7.225
Ouled-Defelten, dr.-com.	»	»	2.856	»	»	2.856	14.332
Adjama, dr.-com.	»	»	2.311	»	»	2.311	6.730
Meknessa, dr.-com.	»	»	4.245	»	»	4.245	14.949
Chekkala, dr.-com.	»	»	2.063	»	»	2.063	10.100
Mekmène (Ouled-Bakhta et Ou- led-Berkane), dr.-com.	»	»	1.927	»	»	1.927	11.653
Ouled-Bakhta, dr.-com. } Beni-Tigrine.	»	»	966	»	»	966	5.387
Ouled-Berkane, } ancienne tribu dr.-com. }	»	»	1.481	»	»	1.481	4.156
Dar-Bosseri (Hallouya-Gheraba et Cheraga), dr.-com.	»	»	2.079	»	»	2.079	6.189
Tidda, dr.-com.	»	»	2.650	»	»	2.650	9.970
Tighermatine, dr.-com.	»	»	1.807	»	»	1.807	8.390
Kéria (Keraïch-Cheraga et Ghe- raba, dr.-com.	»	»	2.905	»	»	2.905	9.853
Raouraoua, dr.-com.	»	»	3.215	»	»	3.215	7.279
Maacen (Maâcem), dr.-com.	»	»	1.671	»	»	1.671	5.344
El-Mellab (Matmata), dr.-com. ..	»	»	2.666	»	»	2.666	7.879
El-Ouidan, dr.-com.	»	»	1.935	»	»	1.935	7.093
Totaux	555	61	57.430	2	62	58.110	203.980

RESSORT		OBSERVATIONS
DE LA JUSTICE DE PAIX	DE LA MAHAKMA	
Mostaganem	Mostaganem, mahakma principale	
Ammi-Moussa	Ammi-Moussa, mahakma principale	



COMMUNES ET SECTIONS Centres, fermes, douars, tribus et fractions	POPULATION MUNICIPALE					SUPERFICIE des Communes en hectares
	FRANÇAIS	ISRAËLITES indigènes Déc. de 24 octob. 1870	SUJETS FRANÇAIS Arabes, Kabyles, M'zabites et Israélites du M'zab	ÉTRANGERS Marocains ou Tunisiers Nationalités diverses		
Cassaigne (Arrêté gouvernemental du 30 décembre 1875)						
Cassaigne (Sidi-Ali), centre, chef-lieu.....	351	37	308	5	35	736 4.239
Lapasset (Ain-el-Hammam), centre.....	237	16	46	»	12	311 979
Petit-Port, centre.....	6	»	»	»	10	46 492
Ouillis (Ain-Ouillis), centre....	137	»	12	»	38	487 897
Chouachi, partie de dr.-com....	»	»	2.673	»	»	2.673 10.060
M'zila, partie de dr.-com.....	1	»	4.354	3	»	4.358 13.351
Seddaoua (Ouled-Khelouf, Dje- bailia et Souhalia), dr.-com..	»	»	2.994	»	»	2.994 11.207
Takourt (Ouled-Khelouf, Dje- bailia et Souhalia), dr.-com..	»	»	1.900	»	»	1.900 6.465
Ouled-Mallah, dr.-com.....	»	»	2.660	»	»	2.660 8.672
Nekmaria, dr.-com.....	»	»	1.307	»	»	1.307 4.665
Beni-Zenthis, dr.-com.....	»	»	2.915	»	»	2.915 9.454
Achâacha (Achache), dr.-com..	»	»	5.619	»	»	5.619 12.522
Tazgait, dr.-com.....	»	»	836	9	8	853 3.598
Zerrifa (Zerifa), dr.-com.....	»	»	648	»	»	648 5.950
Totaux.....	732	53	26.272	17	103	27.477 88.951

La Mina (l'Hillil, résidence de l'Administrateur)
(Arrêtés gouvernementaux des 23 septembre 1874 et 14 novembre 1900)

Sirat, centre.....	93	»	12	»	3	408 515
Clinchant (les Silos), centre (partie).....	172	4	92	»	53	321 4.483
Nouvion (El-Ghomeri), centre.. (Décision du 21 juillet 1900)	71	»	27	»	6	104 4.306
Sahouria, centre.....	148	»	18	14	89	269 4.840
Beni-Yahyi, partie de dr.-com..	8	»	761	»	»	769 5.366
Fornaka (1), centre (partie)....	»	»	»	»	»	» 627(1)
Ahl-el-Hassian, partie de dr.- com.....	9	»	4.485	»	»	4.494 4.439
Ghoufirat-Ouled-Dani, dr.-com..	24	»	443	3	4	471 2.282
Ghoufirat-Sefissifa, partie de dr.-com.....	»	»	1.240	»	»	1.240 2.474
Ouled-Chaffa, dr.-com.....	»	»	1.734	»	»	1.734 3.262
Ouled-Sidi-Brahim, dr.-com....	»	»	1.054	»	»	1.054 2.356
Ouled-Sidi-Youssef, partie de dr.-com.....	12	»	4.403	»	»	4.415 6.869
Sahouria, partie de dr.-com....	»	»	888	»	»	888 5.027
Sfafah, partie de dr.-com.....	»	»	1.538	»	»	1.538 6.080
Bel-Hacel, dr.-com.....	»	»	835	»	2	837 6.080
Ain-el-Guetar, dr.-com.....	15	»	2.244	5	3	2.267 10.114
El-Ghomeri, partie de dr.-com..	32	3	1.474	2	9	1.520 3.302
Douair-Flitta, dr.-com.....	»	»	2.096	»	»	2.096 8.380
Ghoulize, dr.-com.....	»	»	2.046	»	»	2.046 4.036
Garboussa, partie de dr.-com..	»	»	1.263	»	»	1.263 2.067
Kalâa, dr.-com.....	31	»	4.736	»	22	4.789 13.436
El-Messabéhia, partie de dr.- com.....	»	»	1.027	»	»	1.027 3.055
Mina, dr.-com.....	4	»	2.092	»	10	2.106 6.842
Ouled-bou-Ali, dr.-com.....	»	»	2.430	»	»	2.430 44.004

RESSORT	OBSERVATIONS
Cassaigne	Koubba-Sidi-Abdallah, mahakma annexe
Inkermann	Mazouna, mahakma principale
Cassaigne	Koubba-Sidi-Abdallah, mahakma annexe
Mostaganem	Mostaganem, mahakma principale
Relizane	Relizane, mahakma annexe
Perrégaux	Perrégaux, mahakma annexe
Mostaganem	Mostaganem, mahakma principale
Perrégaux	Perrégaux, mahakma annexe
Relizane	Relizane, mahakma annexe
Perrégaux	Perrégaux, mahakma annexe
Relizane	Relizane, mahakma annexe

(1) Le surplus du centre de Fornaka figure dans la commune de plein exercice de La Stidia.

COMMUNES ET SECTIONS Centres, fermes, douars, tribus et fractions	POPULATION MUNICIPALE						SUPERFICIE des Communes en hectares	RESSORT		OBSERVATIONS
	FRANÇAIS	ISRAËLITES naturalisés Déc. du 24 octob. 1870	SUJETS FRANÇAIS Arabes, Kabyles, M'zabites et Israélites du M'zab	ÉTRANGERS		TOTALE		DE LA JUSTICE DE PAIX	DE LA MAHAKMA	
La Mina (Suite)										
Sidi-Saâda, partie de dr.-com..	12	»	3.066	»	5	3.083	7.547	Perrégaux	Perrégaux, mahakma annexe	
Tahamda, partie de dr.-com...	»	»	1.533	»	»	1.533	2.565	Relizane	Relizane, mahakma annexe	
Zgaïer, dr.-com.....	16	»	1.473	1	»	1.490	7.503			
Ouled-bou-Abça, partie de dr.- com.....	21	»	2.467	»	9	2.497	3.721	Mostaganem	Mostaganem, mahakma principale	
Hassainia, partie de dr.-com...	5	»	1.834	»	9	1.848	5.763	Relizane	Relizane, mahakma annexe	
Kiaïba, dr.-com.....	»	»	1.769	»	»	1.769	9.096	Mostaganem	Mostaganem, mahakma principale	
Ouled-Addi, dr.-com.....	12	»	1.937	»	11	1.960	6.790			
Chelafa, partie de dr.-com.....	26	»	2.575	9	»	2.610	7.508			
Totaux.....	708	7	47.292	34	235	48.276	156.355			
Renault										
(Arrêté gouvernemental du 16 juillet 1883)										
Renault, centre, chef-lieu.....	467	»	212	2	14	695	2.745			
Hamadena, centre.....	77	»	37	»	»	114	830			
Bou-Halloufa, dr.-com.....	15	»	3.372	»	»	3.387	8.303			
Bou-Mata, dr.-com.....	»	»	574	»	»	574	4.369			
Kashah-Mazouna, partie de dr.- com.....	12	»	3.628	»	15	3.655	4.738			
Mediouna, dr.-com.....	2	»	5.508	»	»	5.510	11.123			
Ouled-Selama, dr.-com.....	»	»	1.440	»	»	1.440	3.681			
Taghria, dr.-com.....	12	»	2.701	»	3	2.716	13.465	Inkermann	Mazouna, mahakma principale	
El-Guerouaou, partie de dr.- com.....	»	»	1.814	»	»	1.814	5.133			
Ahl-el-Gorin, partie de dr.-com.	14	»	2.436	»	3	2.453	4.509			
Quarizan, partie de dr.-com...	»	»	1.552	1	»	1.553	2.828			
Hamadena, partie de dr.-com..	27	»	2.498	»	4	2.529	7.211			
Djerara, dr.-com.....	»	»	1.205	»	»	1.205	4.424			
Totaux.....	626	»	26.977	3	39	27.645	73.359			
Tiaret (Tiaret, résidence de l'Administrateur)										
(Arrêté gouvernemental du 1 ^{er} décembre 1880)										
Guertoufa, centre.....	201	5	45	2	46	299	1.252			
Trumelet (Dahmouni), centre..	333	3	61	»	53	450	2.904			
Palat (Mellakou), centre.....	524	22	16	22	84	668	3.530			
Prévost-Paradol, centre.....	130	3	6	29	70	238	2.490			
Bechtout, dr.-com.....	»	»	933	»	»	933	5.476			
Torrigh, dr.-com.....	»	»	3.495	3	»	3.498	24.819			
Tiguiguest, dr.-com.....	»	»	630	»	»	630	3.200			
Ouled-Lakhred, dr.-com.....	»	»	3.519	3	»	3.522	28.351			
Aouissat, partie de dr.-com....	»	»	1.890	10	»	1.900	10.585			
Ouled-bou-Gheddou, dr.-com..	5	»	1.023	20	»	1.048	7.866			
El-Azouania, dr.-com.....	»	»	566	2	»	568	2.476			
Takdempt, dr.-com.....	»	»	3.232	25	»	3.257	21.096			
Guertoufa, partie de dr.-com..	»	»	3.298	»	»	3.298	24.422			
Mechera-Sfa, partie de dr.-com.	»	»	1.348	30	»	1.378	5.362			
Ouled-ben-Alfan, dr.-com.....	»	»	1.354	9	»	1.363	13.853			
Totaux.....	4.493	33	21.416	155	253	23.050	157.682	Tiaret	Tiaret, mahakma principale (Décret du 19 septembre 1896)	

COMMUNES ET SECTIONS Centres, fermes, douars, tribus et fractions	POPULATION MUNICIPALE					SUPERFICIE des Communes en hectares
	FRANÇAIS	ISRAËLITES naturalisés Déc. du 2 ^e octob. 1870	SUJETS FRANÇAIS Arabes, Kabyles, M'zabites et Israélites du M'zab	ÉTRANGERS		
			Marocains ou Tunisiers	Nationalités diverses	TOTALE	
Zemmora (Arrêté gouvernemental du 25 août 1880)						
Zemmora, centre, chef-lieu	300	46	340	30	133	849 1.222
Mendez, centre.....	134	7	124	»	47	312 2.083
Kenenda, hameau et fermes.	35	»	2	»	11	48 267
Ferry (Oued-Djemâa), centre.	153	8	98	»	6	205 1.091
Oued-Djemâa, partie de dr.- com.....	»	»	2.299	»	»	2.299 5.126
Oued-el-Hamoul, section communale.....	2	»	743	»	»	745 3.690
Beni-Dergoun, dr.-com.....	2	»	2.824	»	3	2.829 5.554
Ouled-Rafa, partie de dr.- com.....	»	»	790	»	»	790 5.289
Ouled-Zid, dr.-com.....	8	»	1.041	»	»	1.049 5.950
Ben-Aouda, dr.-com.....	»	»	687	10	4	701 4.720
Amamra, dr.-com.....	»	»	2.789	»	»	2.789 9.515
Beni-Issâad, dr.-com.....	»	»	1.943	»	»	1.943 8.184
Ouled-Barkat, dr.-com.....	»	»	1.648	»	»	1.648 5.592
Dar-ben-Abdallah, dr.-com.	»	»	1.775	»	»	1.775 11.044
El-Habèchea, dr.-com.....	»	»	1.002	»	»	1.002 3.913
Beni-Louma, dr.-com.....	»	»	2.853	»	»	2.853 8.453
Harartsa, dr.-com.....	»	»	1.887	»	»	1.887 4.468
Rahouia (Ouled-Rached), dr.- com.....	»	»	866	»	»	866 3.160
Chouala, dr.-com.....	»	»	1.166	»	»	1.166 7.355
Anatra, dr.-com.....	»	»	1.012	»	9	1.021 11.680
Ouled-Lazreg (Ouled-Sidi-el- Azereg), dr.-com.....	»	»	1.581	»	»	1.581 6.968
Oued-Khelloug (Ouled-Sidi- Yahia - ben - Ahmed), dr.- com.....	»	»	863	»	»	863 7.664
Zeffout (Ouled-Ameur), dr.- com.....	10	»	857	»	»	867 8.324
Tâassalet (Ouled-Sidi-Ah- med-ben-Mohammed), dr.- com.....	»	»	1.435	»	»	1.435 10.524
Yazerou (Ouled-Sidi-Ahmed- ben-Mohammed), dr.-com.	»	»	1.251	»	»	1.251 10.150
Chabet-ed-Diss (Ouled-bel- Haïa), dr.-com.....	»	»	1.406	»	»	1.406 9.960
Guirès (Ouled-bel-Haïa), dr.- com.....	»	»	1.419	»	»	1.419 9.715
Ouled-Souid, dr.-com.....	»	»	1.804	»	»	1.804 4.421
Totaux.....	644	61	36.505	40	213	37.463 173.082
Totaux de l'arrondissement de Mostaganem : 6 Communes mixtes.....	4.458	215	215.892	251	905	221.721 853.409

RÉCAPITULATION DE L'ARRONDISSEMENT DE MOSTAGANEM

20 Communes de plein exer- cice.....	12.314	1.642	44.046	329	7.028	65.359	129.145
6 Communes mixtes.....	4.458	215	215.892	251	905	221.721	853.409
Totaux de l'Arrondissement : 26 Communes.....	16.772	1.857	259.938	580	7.933	278.080	982.554

RESSORT	OBSERVATIONS
Zemmora	Zemmora, mahakma principale
Relizane	
Zemmora	Zemmora, mahakma principale

COMMUNES ET SECTIONS Centres, fermes, douars, tribus et fractions	POPULATION MUNICIPALE						SUPERFICIE des Communes en hectares
	FRANÇAIS	ISRAËLITES naturalisés Dec. du 24 octob. 1870	SUJETS FRANÇAIS Arabes, Kabyles, M'zabites et Israélites du M'zab	ÉTRANGERS		TOTALE	
	Marocains ou Tunisiers	Nationalités diverses					
ARRONDISSEMENT DE SIDI-BEL-ABBÈS (Reconstitué par décret du 27 juillet 1875)							
12 COMMUNES DE PLEIN EXERCICE — 2 COMMUNES MIXTES							
COMMUNES DE PLEIN EXERCICE							
Sidi-bel-Abbès (Décret du 31 décembre 1856)	6.484	813	5.541	541	11.956	25.335	6.542
Amarna, section communale indigène..... (Décret du 9 mars 1867)	»	»	367	37	»	404	1.662
Totaux	6.484	813	5.908	578	11.956	25.739	8.204
Bonnier (Ain-Trid) (Décrets des 12 avril 1886 et 3 déc. 1895)	491	»	592	115	115	1.013	6.363
Atammia, dr.-com.....	»	»	440	23	»	463	1.753
Ouled-Ghazzi, dr.-com.....	»	»	640	118	»	758	3.820
Totaux	491	»	1.672	256	115	2.234	11.936
Bou-Khanéfis (Décret du 20 août 1892)	359	18	75	42	412	906	2.793
Maison-Blanche, hameau et fermes.....	16	»	1	13	73	103	
Chabrière, hameau et fermes..	82	»	11	»	261	354	
Totaux	457	18	87	55	746	1.363	2.793
Chanzy (Sidi-Ali-ben-Youb) ... (Décret du 17 avril 1884)	234	7	41	80	320	682	2.586
Mellinet (Tifillès), centre et fer- mes..... (Arrêté du 3 mai 1900)	90	»	53	4	178	325	1.780 ⁽¹⁾
Tifillès, partie de dr.-com.....	»	»	905	»	»	905	6.561
Totaux	324	7	999	84	498	1.912	10.927
Mercier-Lacombe (Décret du 8 juillet 1885)	617	»	594	198	343	1.752	2.332
Boulet (Mouley-Abdelkader), hameau et fermes.....	158	»	»	2	159	319	171
Sfisef, partie de dr.-com.....	»	»	630	115	»	745	8.407
Telioum (ou Téliouin), partie de dr.-com.....	»	»	697	74	»	771	
Totaux	775	»	1.921	389	502	3.587	10.610
Palissy (Sidi-Khaled) (Décrets des 30 juin 1891 et 31 janv. 1898)	326	4	124	95	364	913	1.993
Messer, partie de dr.-com.....	»	»	63	7	»	70	781
Sidi-Yacoub, partie de dr.-com..	5	»	140	74	»	219	1.613
Totaux	331	4	327	176	364	1.202	4.417
Prudon (Sidi-Brahim) (Décret du 15 mars 1880 et 12 déc. 1892)	186	8	63	42	497	796	2.287

RESSORT		OBSERVATIONS
DE LA JUSTICE DE PAIX	DE LA MAHAKMA	
Sidi-bel-Abbès	Sidi-bel-Abbès, mahakma principale	(1) Agrandissement prononcé par arrêté du 3 mai 1900.
Mercier-Lacombe		
Sidi-bel-Abbès	Sidi-bel-Abbès, mahakma principale	
Bou-Khanéfis	Sidi-bel-Abbès, mahakma principale	
Bou-Khanéfis	Sidi-bel-Abbès, mahakma principale	
Mercier-Lacombe	Sidi-bel-Abbès, mahakma principale	
Sidi-bel-Abbès	Sidi-bel-Abbès, mahakma principale	
Bou-Khanéfis		
Sidi-bel-Abbès	Sidi-bel-Abbès, mahakma principale	

COMMUNES ET SECTIONS Centres, fermes, douars, tribus et fractions	POPULATION MUNICIPALE						SUPERFICIE des Communes en hectares
	FRANÇAIS	ISRAËLITES naturalisés Déc. du 24 octob. 1870	SUJETS FRANÇAIS Arabes, Kabyles, M'zabites et Israélites du M'zab	ÉTRANGERS		TOTALE	
				Marocains ou Tunisiers	Nationalités diverses		
Sidi-Lhassen (Décret du 25 mars 1874)	670	36	467	35	652	1.560	3.208
Tirenat, dr.-com. et fermes.... (Décret du 23 juillet 1895)	»	»	1.193	200	»	1.393	6.783
Totaux.....	670	36	1.360	235	652	2.953	9.991
Tassin (Assi-Zehana)..... (Décret du 18 janvier 1895)	601	»	75	6	244	926	3.986
Tenira (Décret du 12 octobre 1885)	262	38	65	58	304	727	3.327
Hamyan, partie de dr.-com. et forêt de Bou-Yetas.....	»	»	1.478	235	»	1.713	14.432
Oued-Sefiou, partie de dr.-com. et fermes.....	5	»	92	83	18	198	556
Totaux.....	267	38	1.635	376	322	2.638	18.315
Tessala (Ain-Soffra)..... (Décret du 23 mars 1874)	462	»	565	68	441	936	3.819
Ouled-Riab, dr.-com.....	»	»	456	32	»	488	4.159
Nemaïcha, dr.-com.....	»	»	787	67	»	854	2.669
Totaux.....	462	»	1.808	167	441	2.278	10.647
Trembles (les) (Décrets des 25 mars 1874 et 25 sept. 1894)	117	»	»	»	257	374	2.279
Ain-Oumata, fermes.....	33	»	»	»	56	89	950
Zelifa, centre.....	61	»	»	»	276	337	4.241
Mahdid, partie de dr.-com.....	23	»	673	53	8	757	2.023
El-Tenia, partie de dr.-com.....	»	»	373	»	31	404	1.186
Oued-Mebtouh, partie de dr.- com.....	»	»	1.130	1	5	1.136	4.598
Sidi-Ghalem, partie de dr.-com. et fermes..... (Décret du 24 novembre 1900)	17	»	40	»	46	103	983
Totaux.....	251	»	2.216	54	679	3.200	13.260 ⁽¹⁾
Totaux de l'arrondissement de Sidi-bel-Abbès : 12 Communes de plein exercice.	10.699	924	18.071	2.418	16.716	48.828	107.373

COMMUNES MIXTES

PLACÉES SOUS LE CONTRÔLE ET LA SURVEILLANCE DU SOUS-PRÉFET DE SIDI-BEL-ABBÈS

Mekerra (Sidi-bel-Abbès, résidence de l'Administrateur)
(Arrêtés gouvernementaux des 23 septembre 1874 et 10 juillet 1875)

Baudens (El-Ksar), centre....	212	»	9	5	128	354	1.130
Parmentier (Ain-el-Hadjar), centre.....	260	»	68	»	251	579	2.579
Lamtar, centre.....	257	»	47	46	284	634	2.955
Tabia, centre.....	348	12	26	39	300	725	4.795
Section communale { Deligny (Zerouéla), centre et agrandissement.....	495	»	22	61	42	320	2.431
{ Fermes Louza.....	14	»	72	99	267	452	3.492
{ Oued-Mebtouh, fermes... { Oued-Mebtouh, partie de dr.-com.....	46	»	2.010	19	73	5.118	615
							12.371 ⁽²⁾

RESSORT		OBSERVATIONS
DE LA JUSTICE DE PAIX	DE LA MAHAKMA	
Sidi-bel-Abbès	Sidi-bel-Abbès, mahakma principale	
Bou-Khanéfis	Sidi-bel-Abbès, mahakma principale	
Sidi-bel-Abbès (Décrets des 12 février 1885 et 3 septembre 1897)	Sidi-bel-Abbès, mahakma principale Télagh, mahakma principale	
Sidi-bel-Abbès	Sidi-bel-Abbès, mahakma principale	
Sidi-bel-Abbès (Décret du 3 septembre 1897)	— Sidi-bel-Abbès, mahakma principale — Ste-Barbe-du-Tlélat, mahakma annexe Sidi-bel-Abbès, mahakma principale — Ste-Barbe-du-Tlélat, mahakma annexe — Sidi-bel-Abbès, mahakma principale — Ste-Barbe-du-Tlélat, mahakma annexe	(1) Surface fixée par décret du 24 novem- bre 1900.
— Ste-Barbe-du-Tlélat		
Mercier-Lacombe		Décision du 13 juillet 1897 : Le hameau projeté de Hassi-Daho prend le nom de Boulin. (Arrêté d'expropriation du 14 nov. 1900).
Bou-Khanéfis	Sidi-bel-Abbès mahakma principale	
Sidi-bel-Abbès		(2) Surface modifiée par décrets des 16 avril 1886 et 25 septembre 1894.

COMMUNES ET SECTIONS Centres, fermes, douars, tribus et fractions	POPULATION MUNICIPALE						SUPERFICIE des Communes en hectares	RESSORT		OBSERVATIONS
	FRANÇAIS	ISRAËLITES naturalisés Dec. du 24 octob. 1870	SUJETS FRANÇAIS Arabes, Kabyles, M'zabites et Israélites du M'zab	ÉTRANGERS Marocains ou Tunisiers		Nationalités diverses		TOTALE	DE LA JUSTICE DE PAIX	
Mekerra (Suite)										
Mahdid, fermes.....	8	»	»	11	13	32	420	Sidi-bel-Abbès	Mercier-Lacombe	
Mahdid, partie de dr.-com.....	»	»	509	»	»	509	3.462			
Slisef, partie de dr.-com.....	8	2	2.495	1	39	2.545	11.881			
Télioum (ou Teliouin), partie de dr.-com.....	»	»	»	»	»	»	14.176			
Forêt de Tenira, partie de dr.- com. de Messer.....	50	»	3.567	»	302	3.919	21.286	Bou-Khanéfis	Sidi-bel-Abbès, mahakma principale	
Sidi-Yacoub, partie de dr.-com.....	30	»	1.096	16	127	1.269	8.262			
Tifillès, partie de dr.-com. et agrandissement du centre de Tassin.....	124	»	2.429	26	236	2.815	8.286			
Tilmouni, dr.-com.....	66	»	2.945	130	304	3.445	14.514	Sidi-bel-Abbès — Mercier-Lacombe		
Bou-Djebâa, partie de dr.-com.....	16	»	2.063	2	56	2.137	15.056			
Totaux.....	1.604	14	17.358	455	2.422	21.853	125.497			
Telagh										
(Arrêtés gouvernementaux des 30 décembre 1875 et 26 décembre 1884)										
Telagh, centre, chef-lieu.....	486	11	480	68	494	1.239	8.482	Lalla-Maghnia	El-Gor, mahakma principale	<p>Décision du 15 juillet 1897 : Le centre projeté de Tralimet prend le nom de Tieman ; le centre projeté d'Ain-el-Hammar prend le nom de Rochambeau, du programme de colonisation de 1902.</p> <p>(1) Agrandissement de 586 hectares provenant du douar-commune de Touarira.</p> <p>(2) Agrandissement provenant du douar-commune Moula, y compris 318 hectares provenant de la tribu des Angad (Territoire militaire). (Arrêté du 26 juillet 1901)</p>
Bossuet (Daya), centre..... (Décisions des 21 juillet 1900 et 1 ^{er} décembre 1893)	153	»	»	»	105	258	1.252 ⁽¹⁾			
Magenta, centre.....	113	»	7	»	167	287	5.990			
Bedeau (Ras-el-Mal), centre, les Pins, hameau et fermes..... (Arrêté du 26 juillet 1901)	148	8	341	34	577	1.108	7.024	Telagh (Décret du 20 juillet 1889)	Telagh, mahakma principale	
Slissen, hameau.....	76	»	40	1	69	153	738			
Oued-Sefioun, partie de dr.-com.....	41	»	3.184	35	366	3.626	73.048			
Oued-Taourira, partie de dr.- com.....	55	»	5.231	207	237	5.730	120.902			
Mezaourou, dr.- com.....	3	»	1.894	37	250	2.184	34.200			
Tadjemout, dr.- com.....	11	»	2.292	163	299	2.765	64.719			
Mouïla, dr.-com.....	7	»	2.142	46	53	2.218	45.729			
Totaux.....	1.093	19	15.281	561	2.617	19.571	362.084			
Totaux de l'arrondissement de Sidi-bel-Abbès :										
2 Communes mixtes.....	2.697	33	32.639	1.016	5.039	41.424	487.581			
RÉCAPITULATION DE L'ARRONDISSEMENT DE SIDI-BEL-ABBÈS										
12 Communes de plein exercice.....	10.699	924	18.071	2.418	16.716	48.828	107.373			
2 Communes mixtes.....	2.697	33	32.639	1.016	5.039	41.424	487.581			
Totaux de l'arrondissement de Sidi-bel-Abbès.....	13.396	957	50.710	3.434	21.755	90.252	594.954			

COMMUNES ET SECTIONS Centres, fermes, douars, tribus et fractions	POPULATION MUNICIPALE						SUPERFICIE des Communes en hectares
	FRANÇAIS	ISRAËLITES naturalisés Déc. du 24 octob. 1870	SUJETS FRANÇAIS Arabes, Kabyles, M'zabites et Israélites du M'zab	ÉTRANGERS		TOTALE	
	Marocains ou Tunisians	Nationalités diverses					
ARRONDISSEMENT DE TLEMCCEN (Reconstitué par décret du 20 janvier 1874)							
6 COMMUNES DE PLEIN EXERCICE — 4 COMMUNES MIXTES							
COMMUNES DE PLEIN EXERCICE							
Tlemcen (Décret du 17 juin 1854)	3.284	4.909	13.321	422	1.255	23.191	1.778
Bréa (La Ferme, centre.....)	269	»	26	»	7	302	2.332
Mansoura, centre.....	246	»	17	»	131	394	2.966
Négrier (Ben-Zarl), centre.....	158	»	34	»	5	197	2.568
Salsaf, centre et fraction indig.	158	»	71	»	65	294	1.283
Zelboun (Ahl-Zelboun), dr.-com.	»	»	10.706	298	»	11.004	2.670
Ain-Douz, dr.-com. et banlieue indigène.....	»	»	»	»	»	»	1.172
Totaux.....	4.445	4.909	24.175	720	1.463	35.382	14.769
Beni-Saf (Décret du 20 mars 1883)	447	69	69	697	1.401	2.683	1.950
Dar-Rih (ou Darhi), hameau							
El-Ançor, hameau.....							
Dar-Baroud (ou Dar-el- Baroud), ha- meau.....							
Tafna, fermes Ancienne tribu des Oulhassa- Cheraga, Rachgoun, (fraction des partie du dr.- com..... et Beni-Fouzech et Beni-Riman. (Arrêté du 10 oct. 1896).	59	»	2.313	1.440	256	4.068	9.925
Rachgoun (île de..... Meguil-Be- ghar, fraction							
Totaux.....	506	69	2.382	2.137	1.657	6.751	11.875
Hennaya (Décret du 26 janvier 1874)	436	40	735	»	446	1.657	4.292
Mélilia, dr.-com.....	»	»	1.234	»	»	1.234	1.250
(Décret du 10 mars 1886)							
Totaux.....	436	40	1.969	»	446	2.891	5.542
Lamoricière (Oued-Chouly)	498	31	331	23	709	1.592	2.145
Ahl-el-Oued-Djebel, partie de tribu.....							70
Ouled-Mimoun, partie de dr.- com.....	»	»	416	27	»	443	1.990
Beni-Smiel, partie de dr.-com.)							150
Totaux.....	498	31	747	50	709	2.035	4.355
Nemours (Décret du 27 janvier 1869)	798	161	322	348	302	1.931	647
Ouled-Ziri, fraction de tribu...	2	»	1.242	115	41	1.400	1.574
Souhalia, partie de dr.-com. et phare (Décret du 28 mai 1902)	6	»	54	»	9	69	288
Totaux.....	806	161	1.618	463	352	3.400	2.509(1)

RESSORT		OBSERVATIONS
DE LA JUSTICE DE PAIX	DE LA MAHAKMA	
Tlemcen	Tlemcen, mahakma principale Sebdou, mahakma principale	
Montagnac (Remchi)	Beni-Riman, mahakma principale	
Tlemcen (Décret du 3 septembre 1897)	Tlemcen, mahakma principale	
Lamoricière	Tlemcen, mahakma principale Sebdou, mahakma principale Tlemcen, mahakma principale	
Nemours	Nedroma, mahakma principale	

(1) Surface modifiée par le décret du 28 mai 1902.

COMMUNES ET SECTIONS Centres, fermes, douars, tribus et fractions	POPULATION MUNICIPALE						SUPERFICIE des Communes en hectares
	FRANÇAIS	ISRAËLITES naturalisés Déc. du 24 oct.-ob. 1870	SUJETS FRANÇAIS Arabes, Kabyles, Mzabites et Israélites du M. Zai	ÉTRANGERS		TOTALE	
			Marocains ou Tunisiens	Nationalités diverses			
Pont-de-l'Isser (Décret du 27 septembre 1887)	144	49	48	4	66	311	2.400
Concession L'Amiguiet, hameau Tekbalet (ou Ain-Tekbalet), centre.....	42	»	6	»	5	23	148
Concession Glokner (Fritz), fer- mes.....	32	»	»	»	59	91	1.331
Concession de la Société Géné- rale Algérienne (Compagnie Algérienne)	3	»	46	»	16	65	229
Ouled-Sidi-Abdelli (ou Ouled- Sidi-el-Abdelli), partie de dr- com.....	15	19	»	6	9	49	2.984
Totaux.....	»	»	3.646	442	10	4.098	9.001
Totaux de l'arrondissement de Tlemcen :	206	68	3.746	452	165	4.637	15.793
6 Communes de plein exercice.	6.567	5.278	34.637	3.822	4.792	55.096	54.843

COMMUNES MIXTES

PLACÉES SOUS LE CONTRÔLE ET LA SURVEILLANCE DU SOUS-PRÉFET DE TLEMCCEN

Ain-Fezza

(Arrêté gouvernemental du 23 septembre 1874)

Ain-Fezza, centre, chef-lieu...	72	»	40	9	28	149	528
Descartes (Tatfaman), centre...	578	»	11	»	272	861	5.377
Ain-Tellout, hameau et fermes.	66	1	»	»	440	507	
Ouled-Mimoun, partie de dr- com. et fermes.....	35	»	4.343	»	568	4.946	26.963
Beni-Smiel, partie de dr.com. et fermes.....	14	»	1.928	»	166	2.108	26.534
Yfri (Ahl-el-Oued-Djebel), partie de dr.-com. et fermes....	19	»	2.768	»	78	2.865	18.351 ⁽¹⁾
Chouly (Ahl-el-Oued-Djebel), partie de dr.-com. et fermes. (Arrêté gouvernemental du 19 avril 1898)	20	»	2.760	2	83	2.865	13.588 ⁽²⁾
Totaux.....	804	1	11.850	11	1.635	14.301	91.341

Nedroma

(Arrêté gouvernemental du 30 décembre 1880)

Nedroma, village, chef-lieu et dr.-com.....	143	386	4.266	83	43	4.921	2.456
Zaouiet-el-Mira, dr.-com.....	»	»	704	7	»	711	1.322
Souhalia, partie de dr.-com....	»	»	6.071	92	»	6.163	7.702 ⁽³⁾
Beni-Mishel, dr.-com.....	»	»	4.879	72	48	4.999	20.713
Beni-Menir, dr.-com.....	»	»	5.085	»	»	5.085	12.650
Ternana (Djebala), dr.-com....	»	»	4.408	»	50	4.458	11.700
Beni-Khaled, dr.-com.....	»	»	2.453	»	»	2.453	8.344
Beni-Aboud (Beni-Khaled), dr- com.....	»	»	1.680	20	13	1.713	5.350
Totaux.....	143	386	29.546	274	154	30.503	69.938

RESSORT		OBSERVATIONS
DE LA JUSTICE DE PAIX	DE LA MAHAKMA	
Tlemcen (Décret du 3 septembre 1897)	Tlemcen, mahakma principale	
Lamoricière	Tlemcen, mahakma principale Sebdo, mahakma principale Tlemcen, mahakma principale	(1) Surfaces fixées par l'arrêté du 19 avril 1898. (2) Surface fixée par l'arrêté du 8 mars 1899.
Nemours (Décret du 7 juin 1883)	Nedroma, mahakma principale	(3) Surface modifiée par le décret de 28 mai 1902.

COMMUNES ET SECTIONS Centres, fermes, douars, tribus et fractions	POPULATION MUNICIPALE					SUPERFICIE des Communes en hectares
	FRANÇAIS	ISRAËLITES naturalisés D.éc. du 24 octob. 1870	SUJETS FRANÇAIS Arabes, Kabyles, Wzabites et Israélites du M'zab	ÉTRANGERS		
			Marocains ou Tunisiers	Nationalités diverses	TOTALE	
Remchi (Arrêté gouvernemental du 23 septembre 1874)						
Montagnac (Remchi), centre, chef-lieu.....	275	48	240	10	72	615 2.415
Lavayssière (Sidi-Youssef), centre..... (Décision du 21 juillet 1900)	40	»	1	»	»	41 3.020
Beni-Mester, dr.-com.....	2	»	1.474	2	»	1.478 4.880
Beni-Ouazan, dr.-com.....	15	3	3.114	67	56	3.255 12.870
El-Fehoul, partie de dr.-com....	»	»	1.934	153	»	2.087 8.803
Ouled-Sidi-Ali-bou-Chaïb, dr.- com. et carrière de marbre..	41	»	2.387	85	58	2.569 10.894
Sba-Chioukh, dr.-com.....	»	»	1.277	30	»	1.307 3.892
Tafna, dr.-com.....	26	7	1.473	25	5	1.536 12.893
Zenata, partie de dr.-com.....	24	»	1.433	59	46	1.562 6.832
Ouled-Alâa, partie de dr.-com.	7	»	2.224	129	12	2.372 14.688
Djebel-Amara (Oulhassa-Ghe- raba), dr.-com.....	4	»	5.300	145	4	5.453 14.993
Ouled-Riah, dr.-com.....	»	»	1.356	22	»	1.378 9.014
Ouled-Deddouche (Beni-Ouar- sous, dr.-com.....	46	»	1.946	77	76	2.145 8.051
Berkioua (Beni-Ouarsous), dr.- com.....	»	»	2.437	6	»	2.443 8.965
Totaux.....	480	58	26.564	810	329	28.241 122.810

Sebdou (Arrêté gouvernemental du 38 décembre 1875)						
Sebdou, centre, chef-lieu.....	272	70	169	43	198	752 604
Sebdou, partie de dr.-com.....	»	»	2.585	13	»	2.598 22.355
Terni, centre.....	37	»	»	»	20	57 396
Terni, partie de dr.-com.....	»	»	2.861	17	»	2.878 15.584
Turenne (Ain-Sabra), centre... (Décision du 19 juillet 1897)	170	15	»	»	87	272 1.215
Ahl-el-Ghafer, partie de dr.-com.	»	»	1.286	58	»	1.344 5.834
Azail, dr.-com..... (Arrêté du 8 mars 1899)	»	»	1.847	178	21	2.046 19.358(1)
Ain-Ghoraba, dr.-com.....	»	»	1.949	»	»	1.949 9.994
Kréan (Ouled-Addou), dr.-com..	»	»	1.189	»	»	1.189 4.573
Touririne (Ouled-Hammou), dr.- com.....	»	»	1.178	»	»	1.178 3.671
Tameksalet (Ahl-Tameksalet), dr.-com.....	»	»	747	3	»	750 12.425
Chéréa (Zaouia-Sidi-Ahmed), dr.-com.....	»	»	280	»	»	280 893
Totaux.....	479	85	14.091	312	326	15.293 96.902
Totaux de l'arrondissement de Tlemcen :						
4 Communes mixtes.....	1.906	530	82.051	1.407	2.444	88.338 380.991

RÉCAPITULATION DE L'ARRONDISSEMENT DE TLEMCEM						
6 Communes de plein exercice.	6.567	5.278	34.637	3.822	4.792	55.096 54.843
4 Communes mixtes.....	1.906	530	82.051	1.407	2.444	88.338 380.991
Totaux de l'Arrondissement :						
10 Communes.....	8.473	5.808	116.688	5.229	7.236	143.434 435.834

RESSORT		OBSERVATIONS
DE LA JUSTICE DE PAIX	DE LA MAHAKMA	
Montagnac (Remchi)		
Tlemcen	Tlemcen, mahakma principale	
Montagnac (Remchi)		
	Beni-Riman, mahakma annexe Tlemcen, mahakma principale Beni-Riman, mahakma annexe	
Sebdou		
Tlemcen		
Sebdou		
Sebdou	Sebdou, mahakma principale	
Tlemcen		

(1) Surface fixée par l'arrêté du 8 mars 1899.

COMMUNES ET SECTIONS Centres, fermes, douars, tribus et fractions	POPULATION MUNICIPALE						SUPERFICIE des Communes en hectares	RESSORT		OBSERVATIONS
	FRANÇAIS	ISRAËLITES naturalisés Déc. du 24 octob. 1870	SUJETS FRANÇAIS Arabes, Kabyles, M'zabites et Israélites du M'zab	ÉTRANGERS				DE LA JUSTICE DE PAIX	DE LA MAHAKMA	
				Marocains ou Tunisiens	Nationalités diverses	TOTALE				
TERRITOIRE CIVIL DU DÉPARTEMENT D'ORAN										
RÉCAPITULATION DES ARRONDISSEMENTS										
COMMUNES DE PLEIN EXERCICE										
	Nombre de Com- munes									
Oran.....	39	65.546	12.827	71.263	6.996	59.353	215.985	408.099		
Mascara.....	5	7.802	887	12.646	1.354	8.984	31.673	23.012		
Mostaganem.....	20	12.314	1.642	44.046	329	7.028	65.359	129.145		
Sidi-bel-Abbès.....	12	40.699	924	48.074	2.418	16.716	48.828	107.373		
Tlemcen.....	6	6.567	5.278	34.637	3.822	4.792	55.096	54.843		
Totaux des communes de plein exercice.....	82	102.928	24.558	180.663	14.919	96.873	416.941	722.472		
COMMUNES MIXTES										
Oran.....	2	1.731	31	41.709	86	3.815	47.372	200.091		
Mascara.....	4	4.139	384	132.807	946	3.001	141.277	1.049.368		
Mostaganem.....	6	4.458	215	215.892	251	905	221.721	853.409		
Sidi-bel-Abbès.....	2	2.697	33	32.639	1.016	5.039	41.424	487.581		
Tlemcen.....	4	1.906	530	82.051	1.407	2.444	88.338	380.991		
Totaux des communes mixtes.....	18	14.931	1.193	505.098	3.706	15.204	540.132	2.974.440		
TOTAUX PAR ARRONDISSEMENT										
Oran.....	41	67.277	12.858	112.972	7.082	63.168	263.357	608.190		
Mascara.....	9	11.941	1.271	145.453	2.300	11.985	172.950	1.072.380		
Mostaganem.....	26	16.772	1.857	259.938	580	7.933	287.080	982.554		
Sidi-bel-Abbès.....	14	13.396	957	50.710	3.434	21.755	90.252	594.954		
Tlemcen.....	10	8.473	5.808	116.688	5.229	7.236	143.434	435.834		
Totaux du territoire civil du département d'Oran.....	100	117.859	22.751	685.761	18.625	112.077	957.073	3.693.912		

DÉPARTEMENT D'ORAN

TERRITOIRE DE COMMANDEMENT

COMMUNES ET SECTIONS Centres, fermes, douars, tribus et fractions	POPULATION MUNICIPALE						SUPERFICIE des Communes en hectares
	FRANÇAIS	ISRAËLITES naturalisés déc. du 24 octob. 1870	SUJETS FRANÇAIS Arabes, Kabyles, ou M'zabites et Israélites du M'zab	ÉTRANGERS		TOTALE	
			Marocains ou Tunisians	Nationalités diverses			
SUBDIVISION D'AIN-SEFRA							
2 COMMUNES MIXTES. — 1 COMMUNE INDIGÈNE							
COMMUNES MIXTES							
Géryville (Cercle de Géryville) (Arrêté gouvernemental du 30 décembre 1875)							
Géryville, centre.....	281	31	1.237	49	339	1.907	3.000
Géryville, maghzen, et El-Bled, maghzen.....	»	»	1.659	»	»	1.659	62.000
Stitten (ou Ahl-Stitten), ksar, tribu et maghzen.....	»	»	470	10	»	480	5.000
Ghassoul, ksar et tribu.....	»	»	838	»	»	838	14.000
Brézina, ksar et tribu.....	»	»	270	»	»	270	3.000
Mecheria, ksar et tribu.....	»	»	185	»	»	185	40.000
Ouled-Sidi-El-Hadj-ben-Ameur, tribu.....	»	»	1.138	5	10	1.153	150.000
Ouled-Sidi-Tifour, tribu.....	»	»	976	»	»	976	69.000
Makena et Bou-Alem, ksar et tribu.....	»	»	240	»	»	240	18.000
El-Maïa, ksar et tribu.....	»	»	456	27	20	503	4.000
Chellala-Dahrana, ksar et tribu	»	»	787	»	»	787	140.000
Arbaouat, ksour (1) et tribu....	»	»	702	8	10	720	8.600
Bou-Semghoun, ksar et tribu...	»	»	895	»	»	895	128.000
Ouled-Sidi-Ahmed-ben-Medj- doub, tribu.....	»	»	1.944	15	403	2.078	21.000
El-Abiodh-Sidi-Cheikh, tribu, ksar et maghzen.....	15	4	13	8	16	66	1.651
Bou-Guetoub (ou Bou-Kloub), centre.....	26	3	13	»	»	13	430.000
Les Saules, caravansérail; Bir- Senia, gare; Rezaïna, gare..	»	»	2.209	»	»	2.209	1.223
Derraga-Gheraba, tribu.....	»	»	556	»	»	556	175.000
Derraga, maghzen.....	»	»	2.203	»	»	2.203	100.000
Ouled-Ziad-Gheraba, tribu et maghzen.....	»	»	2.061	»	»	2.061	120.000
Ouled-Ziad-Cheraga, tribu.....	»	»	718	»	»	718	52.000
Ouled-Serour, tribu.....	»	»	1.924	»	»	1.924	130.000
Ouled-Sidi-Cheikh-Cheraga, tribu.....	»	»	1.027	»	»	1.027	376.374
Ouled-Sidi-el-Hadj-bou-Hafs, tribu.....	»	»	2.386	40	40	2.466	720
Rezeïgat, tribu.....	»	»	720	»	»	720	130.000
Ouled-Aïssa (des Gueraridj), tribu.....	»	»	514	»	»	514	1.026
Ouled-Amran (des Gueraridj), tribu.....	»	»	1.026	»	»	1.026	181
Gueraridj, tribu.....	»	»	1.080	»	»	1.080	48.000
(Arrêté du 3 mai 1897) Ouled-Moumen, tribu.....	»	»	181	»	»	181	
Maghzen de Laghouat.....	»	»		»	»		

RESSORT		OBSERVATIONS
DE LA JUSTICE DE PAIX	DE LA MAHAKMA	
		Géryville, mahakma principale (Arrêté du 25 novembre 1897)
		Ahl-el-Ouïakel, mahakma principale
		(1) Arba-Foukani et Arba-Tahtani
		Chellala, mahakma principale (Arrêté du 25 novembre 1897)
Saïda (Décrets des 7 janvier 1883 et 19 novembre 1885)		Derraga, mahakma principale (Arrêté du 25 novembre 1897)
		Ouled-Sidi-Cheikh, mahakma principale

COMMUNES ET SECTIONS Centres, fermes, douars, tribus et fractions	POPULATION MUNICIPALE					SUPERFICIE des Communes en hectares	
	FRANÇAIS	ISRAËLITES naturalisés Déc. de 24 octob. 1870	SUJETS FRANÇAIS Arabes, Kabyles, Mzabites et Israélites du M'zab	ÉTRANGERS			TOTALE
			Marocains ou Tunisiens	Nationalités diverses			
Géryville (Suite)							
Ouled - Abdelké - rim, tribu.....	»	»	1.612	»	»	1.612	411.000
Chellala - Gueblia, ksar et tribu...)	»	»	243	»	»	243	4.000
Akerma, tribu et maghzen.....	»	»	1.839	»	»	1.839	119.000
Ouled-Maallah, tribu.....	»	»	1.390	52	40	1.452	118.000
Parcours de l'Erg des tribus du du cercle.....	»	»	»	»	»	»	638.375
Totaux.....	322	35	34.735	184	548	35.824	2.888.900

Mecheria (Formée des cercles de Mecheria et d'Ain-Sefra)
(Arrêtés gouvernementaux des 4 juillet 1885 et 24 juin 1893)

Cercle d'Ain-Sefra	Ain-Sefra, centre, ksar et tribu.....	219	104	894	172	192	1.581	1.887
	Maghzen d'Ain-Sefra.....	»	»	188	»	»	188	»
	Ain-Sefissifa, ksar, tribu et maghzen.....	»	»	480	»	»	480	3.000
	Tiout (ou Thyout), ksar et tribu.....	»	»	405	»	»	405	3.000
	Asla, ksar et tribu.....	»	»	237	»	»	237	3.000
	Moghrar-Foukani, ksar et tribu.....	»	»	325	»	»	325	3.000
	Mekalis, gare.....	5	»	»	2	»	7	»
	Djenan-ed-Dar, gare.....	8	»	32	28	72	140	(1)
	Duveyrier, centre et gare.....	37	8	68	106	41	260	»
	Hadjerat-M'guill.....	3	4	83	19	15	124	»
	Tirkount, gare.....	8	»	»	»	»	8	»
	Bou-Guellala, gare.....	12	»	»	1	»	13	»
	Moghar, gare.....	4	»	»	»	6	10	3.000
	Moghrar-Tahtani (ou Mo- ghar-Tahtani), ksar et tribu.....	»	»	575	»	»	575	»
	constituée par arrêté du 24 décembre 1898 avec les territoires des :							
	Cheurfa } Sahanni, fraction	»	»	102	»	»	102	138.200
	Ouled-Sidi-Tadj, tribu.....	»	»	»	»	»	»	37.800
	Souala } Ouled - Slimane, tribu.....	»	»	1.064	»	»	1.064	121.800
	Ouled - A meur, tribu.....	»	»	»	»	»	»	28.800
	Ouled - Alyat, fraction.....	»	»	»	»	»	»	28.800
Ouled- bou- Bekeur } Ouled-Abdallah, tribu.....	»	»	»	»	»	»	28.800	
Ouled-Gottib, tri- bu.....	»	»	627	»	»	627	33.513	
Merinat, tribu et Djenien- bou - Rezg, hameau et fort.....	49	6	451	13	32	521	128.200	
Ouled-Chami, tribu et gare et Ben-Ikhou, fort.....	»	»	295	»	»	295	72.200	

RESSORT		OBSERVATIONS
DE LA JUSTICE DE PAIX	DE LA MAHAKMA	
Saïda (Décrets des 7 janvier 1883 et 19 novembre 1885)	Ouled-Maallah, mahakma principale (Arrêté du 25 novembre 1897)	
Ain-Sefra, justice de paix militaire (Décret du 7 janvier 1883 et arrêté du 1 ^{er} mars 1883)	Tyout (ou Tiout) (ou Thyout), mahakma principale (Ain-Sefra)	

(1) Surfaces comprises dans celles
des tribus.

COMMUNES ET SECTIONS Centres, fermes, douars, tribus et fractions	POPULATION MUNICIPALE						SUPERFICIE des Communes en hectares	RESSORT		OBSERVATIONS
	FRANÇAIS	ISRAËLITES naturalisés Déc. du 24 octob. 1870	SUJETS FRANÇAIS Arabes, Kabyles et M'zabites et Israélites du M'zab	ÉTRANGERS		TOTALE		DE LA JUSTICE DE PAIX	DE LA MAHAKMA	
Mecheria (Suite)										
Cercle de Mecheria	Mecheria, centre, ksar, maghzen et tribu.....	270	1	144	171	78	664	3.596	Justice de paix militaire de Mecheria (Arrêtés des 1 ^{er} mars 1883 et 11 septembre 1885)	Hamyan-Chafaa, mahakma principale
	Bekakra, tribu.....	»	»	1.711	»	»	1.711			
	Ouled-Mansourah (ou Ou- led-Mansoura), tribu....	»	»	1.419	»	»	1.419			
	Akerma, tribu.....	»	»	2.421	»	»	2.421			
	Beni-Metharef, tribu.....	»	»	1.642	»	»	1.642			
	Ouled-Toumi, tribu.....	»	»	577	»	»	577			
	Megan, tribu.....	»	»	673	»	»	673			
	Meghaoulia, tribu.....	»	»	773	»	»	773			
	Frahda (ou Fradha), tribu et maghzen.....	»	»	1.089	»	»	1.089	2.041.467		
	Ouled-Ahmed (Ghiatrades), tribu.....	»	»	374	»	»	374			
	Ouled-Embarek, tribu....	»	»	341	»	»	341			
	Ouled-Farès, tribu.....	»	»	607	»	»	607			
	Ouled-Messaoud (Ghiatra- des), tribu.....	»	»	250	»	»	250			
	Ouled-Serour, tribu.....	»	»	842	»	»	842			
Sendane, tribu.....	»	»	744	»	»	744				
Doui-Khalifa-Maïa, tribu..	»	»	»	»	»	»				
Totaux.....	595	123	19.130	512	436	20.796	2.651.263			

COMMUNE INDIGÈNE										
Yacoubia										
(Arrêtés gouvernementaux des 13 novembre 1874 et 21 mars 1900)										
Annexe de Saïda	Khreider, centre.....	97	40	54	15	29	205	3.693	Justice de paix militaire (Décret du 6 octobre 1884, arrêté du 21 octobre 1884 et décret du 20 juillet 1889)	Djâafra, mahakma principale
	Marhoum, centre.....	64	4	24	6	99	194	1.883		
	Oum-ed-Doud (Ouled-Sidi- Khalifa-Gheraba, dr.-com.	»	»	818	»	»	818	15.346		
	Beni - Mathar - Ouled-Am- ran, tribu.....	»	»	1.737	»	»	1.737	248.041		
	Beni-Mathar-Ouled-Attia, tribu	9	»	1.403	»	5	1.417	38.730		
	Rezaina-Cheraga, tribu....	»	»	2.840	»	»	2.840	128.570		
	Razaina-Gheraba, tribu...	»	»	2.301	»	»	2.301	42.468		
	Ouled - Sidi - Khalifa - Che- raga, tribu.....	»	»	682	»	»	682	76.070		
	Hassasna-Cheraga, tribu..	»	»	4.168	»	»	4.168	17.832		
	Hassasna-Gheraba, tribu..	»	»	1.733	»	»	1.733			
Totaux.....	470	11	15.760	21	133	16.095	542.633			

RÉCAPITULATION DE LA SUBDIVISION D'AIN-SEFRA										
2 Communes mixtes.....	917	158	53.865	696	984	56.620	5.540.163			
1 Commune indigène.....	170	11	15.760	21	133	16.095	542.633			
Totaux de la subdivision d'Aïn-Sefra :										
3 Communes.....	1.087	169	69.625	717	1.117	72.715	6.082.796			

(1) Distraction de la tribu des Ouled-Daoud, passée en territoire civil (commune mixte de Saïda) arrêté gouvernemental du 21 mars 1900.

COMMUNES ET SECTIONS Centres, fermes, douars, tribus et fractions	POPULATION MUNICIPALE					SUPERFICIE des Communes en hectares		
	FRANÇAIS	ISRAËLITES naturalisés Déc. du 24 octob. 1870	SUJETS FRANÇAIS Arabes, Kabyles, M'zabites et Israélites du M'zab	ÉTRANGERS Marocains ou Tunisians Nationalités diverses	TOTALE			
SUBDIVISION DE MASCARA (Réorganisée par décret du 9 décembre 1894)								
1 COMMUNE INDIGÈNE								
Tiaret-Aflou (Cercle de Tiaret) (Arrêté gouvernemental du 13 novembre 1874)								
Cercle de Tiaret	Trézel, centre.....	440	4	66	2	70	582	5.359
	El-Ousseukhr, hameau.....	39	»	18	»	»	57	135
	Djebel-Itima, hameau.....	»	»	»	»	»	»	»
	Ouled-Zouai, tribu.....	»	»	1.156	»	»	1.156	»
	Chaouia, tribu.....	»	»	1.099	»	»	1.099	171.065
	Ouled-bou-Aïff, tribu.....	»	»	548	»	»	548	»
	Ouled-bel-Hocein, tribu...	»	»	870	»	»	870	»
	Oulez-Aziz, tribu.....	»	»	1.634	»	»	1.634	53.641
	Ouled-Kharroubi, tribu...	»	»	2.610	»	»	2.610	78.850
	Ouled-bou-Renane, tribu..	»	»	2.103	»	»	2.103	78.600
	Sahari-Cheraga, tribu, et Goudjila, ksar.....	»	»	1.692	»	»	1.692	108.700
	Guenadza, tribu.....	»	»	540	»	»	540	»
	Ouled-Ziane-Gheraba, tribu	»	»	1.763	»	»	1.763	19.200
	Ouled-Ziane-Cheraga, tribu	»	»	845	»	»	845	27.300
	M'rabline-Gheraba, tribu..	»	»	645	»	»	645	37.700
	Ouled-Haddou (ou Ouled- Addou, tribu.....	»	»	948	»	»	948	46.900
	Dehalsa, tribu.....	»	»	1.123	»	»	1.123	73.600
	Ouled-Sidi-Khaled-Che- raga, tribu.....	»	»	3.359	»	»	3.359	50.000
	Kâabra, tribu et maghzen.	»	»	1.271	»	»	1.271	58.300
	Annexe d'Aflou	Aflou, centre, maghzen et smala du Caïd.....	22	66	940	29	16	1.073
Ouled-Mimoun, tribu; Cherf, Sidi-Bouزيد, Douis- sat, Brida, Berber, ksour		»	»	3.539	16	»	3.555	»
Taouila, tribu et ksar; El- Macta, Khadra, Kebala, ksour.....		»	»	735	2	»	737	76.000
Ghementa, tribu et habita- tions isolées.....		4	»	546	»	4	554	16.800
Ouled-Yacoub-el-Ghaba, tribu; Enfous, El-Richa, ksour.....		»	»	1.545	4	»	1.549	77.600
Ouled-Sidi-Hamza, tribu...		»	»	1.050	»	»	1.050	7.200
Ouled-Sidi-Ahmed-ben- Saïd, tribu.....		»	»	1.626	»	»	1.626	66.200
Ouled-en-Naceur, tribu...		»	»	665	2	»	667	14.200
Ouled-Sidi-Brahim, tribu..		»	»	1.084	1	»	1.085	73.700
Ouled-Ali-ben-Ameur, tribu		»	»	800	2	»	802	34.200
Ouled-Yacoub-Cheraga, tr.		»	»	1.495	»	»	1.495	241.300
Ouled-Yacoub-Gheraba, tribu et smala.....		»	»	2.040	»	»	2.040	»
Ouled-Sidi-en-Naceur, tribu	»	»	1.448	»	»	1.448	65.200	
Tadjerouna, tribu et ksar..	»	»	751	»	»	751	2.600	
Totaux de la commune indigène de Tiaret-Aflou et de la sub- division de Mascara.....	505	70	40.554	58	90	41.277	1.580.350	

RESSORT	OBSERVATIONS
Tiaret	Ouled-Zouai, mahakma principale
Frenda Tiaret Frenda	Ouled-Khelif, mahakma principale
Tiaret Frenda	Ouled-Ziane-Gheraba (ou Ouled-Zian- Gheraba), mahakma principale
Tiaret	Ouled-Sidi-Khaled, mahakma principale
Aflou, justice de paix militaire (Décret du 1 ^{er} décembre 1884 et arrêté du 16 février 1885)	Sidi-Bouزيد, mahakma principale
	El-Beïda, mahakma principale
	Ouled-Yacoub, mahakma principale

COMMUNES ET SECTIONS Centres, fermes, douars, tribus et fractions	POPULATION MUNICIPALE						SUPERFICIE des Communes en hectares
	FRANÇAIS	ISRAËLITES naturalisés Déc. du 24 octob. 1870	SUJETS FRANÇAIS Arabes, Kabyles, M'zabites et Israélites du M'zab	ÉTRANGERS		TOTALE	
				Marocains ou Tunisiers	Nationalités diverses		
SUBDIVISION DE TLEMCEM (Réorganisée par décret du 9 décembre 1894)							
1 COMMUNE MIXTE							
Lalla-Maghrnia (Cercle de Lalla-Maghrnia) (Arrêtés gouvernementaux des 13 novembre 1874 et 30 décembre 1875)							
Lalla-Maghrnia (ou Magh- nia), centre.....	421	551	536	336	274	2.118	1.812
Beni-Ouassin, tribu.....	»	»	3.287	66	»	3.353	19.788
Gar-Rouban, hameau minier.	»	»	30	»	37	67	»
Kef, dr.-com.....	»	»	1.106	139	»	1.245	9.510
Maaziz, dr.-com.....	»	»	1.147	130	»	1.277	9.004
Sidi-Medjahed, dr.-com. et smalas.....	»	»	935	»	»	935	5.138
Zemmara, dr.-com.....	»	»	278	119	»	397	3.200
Djouidat, dr.-com. et la smala de Blad-Chaba.....	»	»	324	214	»	538	4.244
Beni-bou-Said, tribu.....	»	»	2.678	»	»	2.678	21.500
KhemisouEl-Khémis, tribu	»	»	3.384	»	»	3.384	26.604
Achache tribu.....	»	»	914	151	»	1.065	7.200
Attia (ou Athia), tribu.....	»	»	1.100	167	»	1.267	3.200
Beni-Mengouch, tribu.....	»	»	649	203	»	852	4.992
M'Sirda, tribu.....	»	»	8.012	»	»	8.012	12.000
El-Aricha, centre.....	50	49	44	4	23	137	»
Crampel (Ras-el-Ma), gare et hameau.....	24	»	»	»	1	25	81.482
Angad, partie de tribu.....	8	7	2.177	200	408	2.500	»
Ouled-en-Nehar-Cheraga, tribu.....	»	»	1.974	»	»	1.974	»
Ouled-en-Nehar-Gheraba, tribu et smalas.....	»	»	1.558	»	»	1.558	50.142
Totaux de la commune mixte de Lalla-Maghrnia et de la subdivision de Tlemcen.....	503	577	30.133	1.726	443	33.382	(1)259.516


RÉCAPITULATION DES SUBDIVISIONS

	Nombre de Com- munes						
Ain-Sefra.....	3	1.087	169	69.625	747	1.117	72.715
Mascara.....	4	505	70	40.554	58	90	41.277
Tlemcen.....	1	503	577	30.133	1.726	443	33.382
Totaux du territoire de commandement.....	5	2.095	816	140.312	2.501	1.650	147.374

RÉCAPITULATION DU DÉPARTEMENT D'ORAN

Territoire civil.....	100	117.459	22.751	685.761	18.625	112.077	957.073
Territoire de commande- ment.....	5	2.095	816	140.312	2.501	1.650	147.374
TOTAUX du département d'Oran.....	105	119.954	23.567	826.073	21.126	113.727	1.104.447

RESSORT		OBSERVATIONS
DE LA JUSTICE DE PAIX	DE LA MAHAKMA	
Lalla-Maghrnia (ou Lalla-Maghrnia) Décret du 28 juillet 1891		Beni-Ouassin, mahakma principale (Arrêté du 25 novembre 1897)
M'Sirda, mahakma principale		
El-Aricha, mahakma principale (Arrêté du 25 novembre 1897)		
(1) Distraction de 318 hectares réunis au territoire civil (commune mixte du Telagh), arrêté du 26 juillet 1901.		
(a) Population comptée à part : 2.907 habitants.		Population totale : 959.980 habitants.
(b) néant		néant
(c) Population comptée à part : 2.907 habitants.		Population totale : 4.407.354 habit.



DÉPARTEMENT DE CONSTANTINE

TERRITOIRE CIVIL

COMMUNES ET SECTIONS Centres, fermes, douars, tribus et fractions	POPULATION MUNICIPALE						SUPERFICIE des Communes en hectares	RESSORT		OBSERVATIONS
	FRANÇAIS	ISRAËLITES naturalisés Décr. du 24 octob. 1870	SUJETS FRANÇAIS Arabes, Kabyles, M'zabites et Israélites du M'zab	ÉTRANGERS Marocains ou Tunisins		Nationalités diverses		TOTALE	DE LA JUSTICE DE PAIX	
ARRONDISSEMENT DE CONSTANTINE (Arrêté du P. E. du 9 décembre 1848, promulgué le 16 mars 1849)										
22 COMMUNES DE PLEIN EXERCICE — 8 COMMUNES MIXTES										
COMMUNES DE PLEIN EXERCICE										
Constantine (Décret du 26 avril 1854)	15.370	7.186	23.380	165	2.142	48.243	17.941	Constantine	Constantine, <i>intra-muros</i> mahakma principale Constantine, <i>extra-muros</i> mahakma annexe	
Aïn-Abid (Décret du 25 août 1885)	81	5	2.095	2	8	2.491	8.815	Khroub (Décret du 3 septembre 1897)	— Ouled-Rahmoun, mahakma principale — Oued-Zenati, mahakma principale	
Zenatia, dr.-com.....	»	»	1.133	»	»	1.133	8.309			
Totaux.....	81	5	3.228	2	8	3.324	17.124			
Aïn-Beïda (Décret du 10 décembre 1868)	506	703	2.590	230	126	4.155	2.576	Aïn-Beïda	Aïn-Beïda, mahakma principale	
Oulmen, fermes.....	»	»	2.959	»	2	2.961	108			
Oulmen, partie de dr.-com.....	»	»	2.959	»	2	2.961	15.992			
Totaux.....	506	703	5.549	230	128	7.116	18.676			
Aïn-Kerma (Décret du 28 juillet 1885)	56	»	331	»	»	387	4.523	Mila	Mila, mahakma principale	
Darsoun, fermes (1).....	77	»	3.807	»	»	3.884	3.879			
Bou-Ksaïba, dr.-com. et fermes.....	»	»	3.807	»	»	3.884	2.319			
Totaux.....	133	»	4.138	»	»	4.271	10.721			(1) Formées des azels domaniaux de Darsoun, Keï-Beni-Hamza, Décheret, Kheneg-el-Bedjaoui, Aïn-Kebira, El-Guitoun et Bou-Ksaïba.
Aïn-Smara (Arrêté préfectoral du 8 octobre 1869)	81	»	13	»	13	107	1.556	Oued-Atménia	Oued-Atménia, mahakma annexe (Arrêté du 23 novembre 1897)	
Fermes et melks.....	»	»	»	»	»	»	11.255			
Fermes de Chabet-Saïd.....	»	»	»	»	»	»	425			
Fermes de Bir-Debacha.....	75	»	2.479	»	20	2.574	913			
Fermes du Chettaba et fractions indigènes.....	»	»	»	»	»	»	1.367			
Totaux.....	156	»	2.492	»	33	2.681	15.516			
Aïn-Tinn (Décret du 23 novembre 1880)	53	»	32	»	18	103	1.915	Mila	Mila, mahakma principale	
Azeba, centre.....	42	»	»	»	»	42	1.002			
Sidi-Khalifa, centre.....	39	»	»	»	»	39	1.569			
Melks et fractions indigènes.....	»	»	3.666	»	»	3.666	2.496			
Serraouia, dr.-com.....	»	»	3.666	»	»	3.666	3.034			
Totaux.....	134	»	3.698	»	18	3.850	10.016			
Bizot (El-Adjar) (Décret du 10 août 1868)	148	»	45	»	7	200	464	Condé-Smendou	Constantine, <i>extra-muros</i> mahakma annexe	
Fermes de la vallée de l'Oued-Smendou.....	»	»	»	»	»	»	2.725 ⁽²⁾			
Fractions indigènes et melks.....	126	»	8.848	»	9	8.983	14.818			
Ouled-Braham, dr.-com.....	»	»	»	»	»	»	5.671			
Beni-Hameïdan, dr.-com.....	»	»	»	»	»	»	1.025			
Totaux.....	274	»	8.893	»	16	9.183	24.703			(2) Comprenant les azels domaniaux de Takouk, Meçhta-ben-Chérif, Coudiat-el-Hanèche, Meçhta-en-Nahr, Oum-Haddan.

COMMUNES ET SECTIONS Centres, fermes, douars, tribus et fractions	POPULATION MUNICIPALE						SUPERFICIE des Communes en hectares	
	FRANÇAIS	ISRAËLITES naturalisés Déc. du 24 octob. 1870	SUJETS FRANÇAIS Arabes, Kabyles et Mzabites et Israélites du M'zab	ÉTRANGERS				TOTALE
				Marocains ou Tunisiers	Nationalités diverses			
Condé-Smendou (Décret du 22 août 1861)	340	»	2.219	12	79	2.650	1.057 14.900	
Fermes et melks.....	»	»	2.134	»	»	2.134	4.200	
Eulma-Medjabria, dr.-com.....	»	»	2.711	»	»	2.711	5.583	
Sferdja, dr.-com.....	»	»	2.896	»	»	2.896	3.972	
Oued-Sbikha, dr.-com.....	»	»	2.196	»	»	2.196	445	
Souadek, dr.-com.....	»	»	»	»	»	»	»	
Totaux.....	340	»	12.156	12	79	12.587	27.157	
Grarem (Décret du 9 avril 1888)	141	»	225	»	8	374	2.107	
Gravelotte (Grarem), hameau..	21	»	11	»	»	32	1.473	
Hamala, centre.....	30	»	24	»	»	54	1.332	
Siliana, fermes.....	36	»	60	»	»	96	1.541	
Sidi-Abdelmelek (Mouial), partie de dr.-com.....	18	»	3.744	»	4	3.766	3.113	
Beni-Haroun, anciens azels beyliks	»	»	2.436	»	»	2.436	3.820	
Totaux.....	246	»	6.500	»	12	6.758	13.386	
Guerfar-el-Aich (Décret du 5 décembre 1877)	28	»	182	»	2	212	4.252	
Fermes et melks.....	»	»	1.404	»	»	1.404	4.150	
Ain-el-Bey, pénitencier.....	3	»	24	»	»	27	1.952	
Ain-Guerfa, centre.....	»	»	48	»	»	48	»	
Totaux.....	31	»	1.658	»	2	1.691	10.354	
Hamma (Décret du 10 décembre 1866)	173	2	4.658	»	54	4.887	4.431	
Ghirane, village indigène.....	»	»	»	»	»	»	»	
Beregli, village indigène et frac- tions indigènes.....	»	»	»	»	»	»	»	
Khroub (le) (Décret du 28 mars 1863)	383	»	666	1	17	1.067	1.504	
Madjiba, fermes.....	»	»	»	»	»	»	1.448	
Concession de l'ancienne Société générale Algérienne et melks.)	126	»	7.615	»	19	7.760	40.437	
Lamblèche, centre.....	25	»	»	2	»	27	1.433	
El-Aria, hameau et fermes.....	31	»	48	»	3	52	1.692	
Totaux.....	565	»	8.299	3	39	8.906	46.214 ⁽¹⁾	
Mila (nouvelle ville) (Décret du 23 novembre 1880)	353	8	2.124	1	31	2.517	81	
Ancienne ville, banlieue et melks	»	»	4.108	»	»	4.108	9.086	
Bou-Foua, fermes.....	»	»	185	»	»	185	955	
Zitounet-el-Bidi, fermes.....	»	»	37	»	»	37	717	
Mila, dr.-com.....	»	»	1.176	»	»	1.176	6.719	
Totaux.....	353	8	7.630	1	31	8.023	17.558	
Oued-Atménia (Décret du 10 décembre 1868)	127	5	677	»	12	821	7.977	
Banlieue, fermes et melks.....	»	»	»	»	»	»	»	
Oued - Abeid, Ain - Gourmat, Guebar-el-Azeri, fermes.....	25	»	737	»	»	762	1.995	
Bled-Youssef, centre.....	»	»	»	»	»	»	1.977	
Bou-Malek, centre.....	49	»	714	»	»	763	2.106	
Djebel-Aougueb, dr.-com.....	9	»	2.289	»	»	2.298	4.095	
Damber, dr.-com.....	15	»	1.257	»	»	1.272	2.686	
Totaux.....	225	5	5.674	»	12	5.916	20.836	

RESSORT		OBSERVATIONS
DE LA JUSTICE DE PAIX	DE LA MAHAKMA	
Condé-Smendou	Constantine, <i>extra-muros</i> mahakma annexe	
Mila (Décret du 20 février 1889)	Mila, mahakma principale	
Khroub (Ouled-Rahmoun)	Ouled-Rahmoun, mahakma principale	
Constantine	Constantine, <i>extra-muros</i> mahakma annexe	
Khroub (Ouled-Rahmoun) (Décrets des 30 septembre 1881 et 7 janvier 1883)	Ouled-Rahmoun, mahakma principale	
Mila (Décret du 20 février 1889)	Mila, mahakma principale	
Oued-Atménia (Décret du 20 février 1889)	Oued-Atménia, mahakma annexe (Arrêté du 25 novembre 1897)	

(1) Dans ce chiffre de 46.214 hectares figure une partie de la concession attribuée à l'ancienne Société générale Algérienne d'une étendue totale de 28.465 hectares.

COMMUNES ET SECTIONS Centres, fermes, douars, tribus et fractions	POPULATION MUNICIPALE						SUPERFICIE des Communes en hectares
	FRANÇAIS	ISRAËLITES naturalisés Déc. du 24 octob. 1870	SUJETS FRANÇAIS Arabes, Kabyles, M'zabites et Israélites du M'zab	ÉTRANGERS			
			Marocains ou Tunisiens	Nationalités diverses			
Oued-Seguin (Décret du 8 mars 1874)	57	»	162	5	2	226	9.011
Bou-Ikni, hameau, fermes et melks.....	43	»	424	»	»	437	
Bir-Brinnès, hameau.....	17	»	378	»	»	395	
Sadjar-el-Fougani, El-Oustani, Dra-Seka, fermes.....	30	»	194	»	11	235	
Ouled-Aréma, hameau et fermes	9	»	388	»	»	397	
Ouled-Aréma, partie de dr.-com. Ras-Seguin, partie de dr.-com.	»	»	799	»	»	799	
Totaux.....	126	»	2.345	5	13	2.489	14.162
Oued-Zenati (Sidi-Tamtam) ... (Décrets des 10 déc. 1868 et 3 fév. 1896)	288	44	1.258	61	94	1.745	2.086
Banlieue, fermes et melks.....							12.697
Montcalm, centre.....	163	»	22	»	2	187	3.276
Ain-Trab, hameau.....	52	»	»	»	»	52	399
Ras-el-Akba, hameau.....	33	»	»	»	»	33	
Concession de l'ancienne Société générale Algérienne.....	431	»	10.884	»	28	11.043	31.691
Ain-Regada, village.....							
Totaux.....	667	44	12.164	61	124	13.060	50.149
Ouled-Rahmoun (Arrêté préfectoral du 8 octobre 1869)	109	»	101	»	24	234	1.092
Concession de l'ancienne Société générale Algérienne.....	»	»	3.958	»	»	3.958	15.741
Village de Bou-Noura.....	»	»	18	»	»	18	
Groupes de fermes et agrandissement des Ouled-Rahmoun..	55	»	»	»	8	63	3.193
El-Guerra, centre et gare.....	61	»	3	»	8	72	1.533
Totaux.....	225	»	4.080	»	40	4.345	21.559 ⁽¹⁾
Renier (Smala-ben-Merad) ... (Décision du 3 février 1896)	232	»	189	»	29	450	4.777
Oued-Meguesba (Kherareb-Sel-laoua), dr.-com.....	»	»	3.471	»	»	3.471	6.923
Territoire des anciens Azels-Beyliks ⁽²⁾	»	»	»	»	»	»	4.859 ⁽²⁾
Totaux.....	232	»	3.660	»	29	3.921	16.559
Rouffach (Beni-Ziad) (Décret du 7 mars 1874)	228	»	157	»	4	389	3.602
El-Malah-Mzoura, hameau.....	24	»	417	»	30	471	1.383
Ayades, Bled-el-Azib et Ouled-Delim, groupes de fermes... Melks et fermes.....	»	»	2.478	»	»	2.478	668
Karkara, dr.-com.....	»	»	296	»	»	296	645
Bab-Trouch, dr.-com.....	»	»	895	»	»	895	430
Totaux.....	252	»	4.243	»	34	4.529	21.559
Sidi-Merouane (Décret du 23 novembre 1880)	286	»	»	»	»	286	2.716
Ferdoua, fermes.....	»	»	»	»	»	»	746
Chigara (Ouled-Yahia), dr.-com.	»	»	4.207	»	»	4.207	4.201
Totaux.....	286	»	4.207	»	»	4.493	7.663

RESSORT		OBSERVATIONS
DE LA JUSTICE DE PAIX	DE LA MAHAKMA	
Oued-Atménia (Décret du 20 février 1889)	Oued-Atménia, mahakma annexe (Arrêté du 25 novembre 1897)	
Oued-Zenati	Oued-Zenati, mahakma principale	
Khroub (Ouled-Rahmoun) (Décret du 3 septembre 1897)	Ouled-Rahmoun, mahakma principale	
Oued-Zenati	Oued-Zenati, mahakma principale	
Mila	Mila, mahakma principale	
Mila (Décret du 20 février 1889)	Mila, mahakma principale	

(1) Dans ce chiffre figure une partie de la concession attribuée à l'ancienne Société générale algérienne.

(2) Bled-ben-el-Merouani, 619 hectares ; Ben-Djoudi, 674 hectares ; Hadjar-Ouanès (partie), 392 hectares ; Bled-ben-el-Rafar (partie), 358 hectares ; Zemimil-bou-M'Zoura, 418 hectares ; El-Ksaa-el-Hecida (partie), 403 hectares ; Zemimil-ben-Seggeur, 470 hectares ; Ben-Saadallah, 4096 hectares ; El-Messai (partie), 723 hectares.

COMMUNES ET SECTIONS Centres, fermes, douars, tribus et fractions	POPULATION MUNICIPALE						SUPERFICIE des Communes en hectares
	FRANÇAIS	ISRAËLITES naturalisés Décr. du 24 octob. 1870	SUJETS FRANÇAIS Arabes, Kabyles, M'zabites et Israélites (du N. Z.)	ÉTRANGERS Marocains ou Tunisiens		Nationalités diverses	
Tebessa (Décret du 4 décembre 1880)	658	267	2.812	612	384	4.733	3.974
Ville et banlieue.....	»	»	2.389	»	»	2.389	14.834
Tebessa, partie de dr.-com.....	»	»	»	»	»	»	»
Totaux.....	658	267	5.201	612	384	7.422	18.808
Zeraia (Décret du 23 novembre 1880)	105	»	404	»	2	211	4.297
Redjas-el-Ferada, centre.....	159	»	25	»	»	184	2.662
Seraghna, centre.....	13	»	»	»	2	15	1.403
Kripsa (ou Kribsa), fermes.....	»	»	3.854	»	»	3.854	1.814
Kermouda, partie de dr.-com.....	»	»	»	»	»	»	1.431
Totaux.....	277	»	3.983	»	4	4.264	11.607
Totaux de l'arrondissement de Constantine : 22 Communes de plein exercice.	21.310	8.220	137.836	1.091	3.202	171.659	416.699

COMMUNE MIXTE

PLACÉES SOUS LE CONTRÔLE ET LA SURVEILLANCE DIRECTS DU PRÉFET

Ain-M'lila

(Arrêté gouvernemental du 28 novembre 1874)

Ain-M'lila, centre, chef-lieu.....	311	46	605	»	46	1.008	2.054
Fermes d'Ain-Haddada.....	»	»	»	»	»	»	955
Fermes d'El-Kouachi.....	»	»	»	»	»	»	388
Kercha (ou Ain-Kercha), centre.....	136	41	291	4	18	460	4.805
Fesguia, fermes.....	30	»	»	»	5	35	712
Sigus, centre.....	92	»	156	»	34	282	1.910
Ain-Fakroun, centre.....	145	»	160	»	17	322	4.942
Ouled-Belaguel, partie de dr.- com.....	»	»	3.249	»	»	3.249	12.025
El-Kaouchi, partie de dr.-com.....	»	»	1.566	»	»	1.566	8.665
Ouled-Sekhar, partie de dr.-com.....	»	»	513	»	»	513	4.325
Ouled-Khaled, partie de dr.-com.....	»	»	2.936	»	»	2.936	9.953
Ouled-Aaziz, partie de dr.-com.....	»	»	3.674	»	»	3.674	13.964
Ouled-Djehich, p. de dr.-com.....	»	»	2.617	»	»	2.617	9.230
Ouled-Gassem, p. de dr.-com.....	»	»	1.816	»	»	1.816	10.650
Ameur-Srahouia, dr.-com.....	»	»	1.364	»	»	1.364	3.139
Ouled-Nasseur, dr.-com.....	»	»	1.774	»	»	1.774	3.810
Ouled-Dreid, dr.-com.....	»	»	2.921	»	»	2.921	8.944
El-Hézébri, dr.-com.....	»	»	2.520	»	»	2.520	8.348
Ouled-Sellem, dr.-com.....	»	»	3.997	»	»	3.997	19.616
El-M'raouna, dr.-com.....	»	»	1.915	»	»	1.915	13.060
Ouled-Zouaoui (ou Ouled-Zouah), dr.-com.....	»	»	1.784	»	»	1.784	18.663
Ouled-Si-Ounis, dr.-com. (1).....	»	»	3.678	»	»	3.678	22.184(1)
Ouled-Sebah, dr.-com.....	»	»	2.924	»	»	2.924	28.682
Ouled-Messâad (ou Ouled-M's- saad) partie de dr.-com.....	»	»	3.274	»	»	3.274	7.730
Ouled-Achour, partie de dr.- com.....	»	»	2.407	»	»	2.407	12.434
El-Merachda, partie de dr.-com.....	»	»	2.282	»	»	2.282	5.043
Bleidia, fermes.....	»	»	»	»	»	»	284
Ahsasnah (ou Assasnah), dr.- com.....	»	»	1.698	»	»	1.698	4.468
Totaux.....	714	57	50.121	4	120	51.016	234.683

RESSORT		OBSERVATIONS
DE LA JUSTICE DE PAIX	DE LA MAHAKMA	
Tebessa	Tebessa, mahakma principale	
Mila	Mila, mahakma principale	

Ain-M'lila		
Khroub (Ouled-Rahmoun)		
Ain-M'lila		
Khroub (Ouled-Rahmoun)		
Ain-M'lila		
Khroub (Ouled-Rahmoun)	Ouled-Rahmoun, mahakma principale	
Ain-M'lila		
Khroub (Ouled-Rahmoun)		

(1) Dans la superficie du douar-commune des Ouled-Si-Ounis, figurent 198 hectares du hameau d'Armandy.

COMMUNES ET SECTIONS Centres, fermes, douars, tribus et fractions	POPULATION MUNICIPALE						SUPERFICIE des Communes en hectares	RESSORT		OBSERVATIONS
	FRANÇAIS	ISRAËLITES naturalisés Déc. du 24 octob. 1870	SUJETS FRANÇAIS Arabes, Kabyles, Mzabites et Israélites du N'zab	ÉTRANGERS Marocains ou Tunisiens		Nationalités diverses		TOTALE	DE LA JUSTICE DE PAIX	
Châteaudun-du-Rhumel (Arrêté gouvernemental du 7 novembre 1874)										
Châteaudun-du-Rhumel, centre, chef-lieu	230	64	986	17	43	1.340	3.342	Châteaudun-du-Rhumel (Décret du 20 février 1889)	Châteaudun-du-Rhumel mahakma principale (Arrêté du 25 novembre 1897)	
Saint-Donat, centre	107	»	401	3	6	517	5.337			
Ain-Melouk, centre	32	»	238	»	»	270	2.909			
Coulmiers (Moulin-Gassiot), centre	16	»	»	»	4	20	1.260			
Merdj-el-Harris, fermes	39	»	»	»	3	42	2.655			
Oued-Dekri, centre	4	»	4.316	»	»	4.320	3.237			
El-Brana, partie de dr.-com...	3	»	3.119	»	»	3.122	17.823			
Ouled-Zerga, partie de dr.-com.	»	»	6.032	»	»	6.032	6.418			
Ouled-el-Arbi, partie de dr.-com.	»	»	1.727	»	»	1.727	16.292			
Ouled-el-Haïf, partie de dr.-com.	»	»	3.113	»	1	3.127	14.938			
Ouled-bou-Aoufan, dr.-com ...	13	»	3.287	»	»	3.287	17.468			
Zaouïa-ben-Zaroug, dr.-com...	»	»	2.940	»	»	2.940	20.736			
Aïoun-el-Hadjez, dr.-com	»	»	2.268	»	»	2.268	8.771			
Tim-Telacin, partie de dr.-com.	»	»	2.559	»	»	2.559	6.890			
Ras-Seguïn, partie de dr.-com.	»	»	3.447	»	»	3.447	8.419			
Meghalsa, partie de dr.-com...	»	»	»	»	»	»	7.068			
Totaux	444	64	34.433	20	57	35.018	143.263			
El-Milia (Arrêté gouvernemental du 25 août 1880)										
El-Milia, centre, chef-lieu	162	»	340	»	10	512	61	El-Milia (Décret du 20 février 1889)	El-Milia, mahakma principale	
Selassel, fermes	8	»	»	»	»	8	492			
Dar-el-Fouïni, fermes	5	»	»	»	»	5	788			
El-Anser, hameau	21	»	13	»	4	38	3.240			
Ouled-Aouat, dr.-com	6	»	4.526	»	»	4.532	4.151			
Beni-bel-Aïd, dr.-com	3	»	2.406	»	1	2.410	4.830			
Guettara, dr.-com	»	»	»	»	»	»	1.677			
Sidi-Abdelmelek, partie de dr.- com	4	»	3.099	»	»	3.103	4.913			
Beni-Ferguen, dr.-com	»	»	2.426	»	»	2.426	1.686			
Beni-Messlem, dr.-com	»	»	2.728	»	»	2.728	3.091			
Ouled-Boufâa, dr.-com	»	»	2.050	»	»	2.050	5.376			
M'chât, dr.-com	8	»	3.121	»	»	3.129	7.316			
Ouled-Kassem, partie de dr.- com	»	»	4.535	»	»	4.535	911			
Tailman, dr.-com	»	»	561	»	»	561	2.021			
Tamendjar, dr.-com	1	»	1.492	»	»	1.493	2.627			
El-M'cid, dr.-com	10	»	1.133	»	»	1.143	3.811			
Beni-Ftah, dr.-com	»	»	2.382	»	»	2.382	7.494			
Ouled-Rebah, dr.-com	»	»	3.238	»	»	3.238	4.616			
Iamiden, dr.-com	»	»	2.515	»	»	2.515	8.397			
Ouled-Yaya, dr.-com	2	»	3.717	»	»	3.719	5.408			
Ouled-Debah, dr.-com	»	»	2.974	»	»	2.974	4.017			
Bou-Cherf, dr.-com	20	»	1.726	»	3	1.749	3.259			
Ouled-M'barek, dr.-com	»	»	1.320	»	»	1.320	3.273			
Beni-Sbihi, dr.-com	»	»	920	»	»	920	1.596			
El-Akbia, dr.-com	»	»	1.151	»	»	1.151	2.741			
Oued-Addar, com	»	»	2.159	»	»	2.159	7.181			
Beni-Telilen, dr.-com	»	»	4.313	»	»	4.313				
Totaux	250	»	54.845	»	18	55.113	94.973			

COMMUNES ET SECTIONS Centres, fermes, douars, tribus et fractions	POPULATION MUNICIPALE					SUPERFICIE des Communes en hectares	RESSORT		OBSERVATIONS
	FRANÇAIS	ISRAËLITES naturalisés Déc. du 24 octob. 1870	SUJETS FRANÇAIS Arabes, Kabyles, Mzabites et Israélites du M'zab	ÉTRANGERS Marocains ou Tunisins Nationalités diverses			TOTALE	DE LA JUSTICE DE PAIX	
Fedj-M'zala									
(Arrêté gouvernemental du 1 ^{er} décembre 1880)									
Fedj-M'zala, hameau et bordj, chef-lieu.....	52	»	125	»	2	179			
En-Noura (ancienne ferme-éco- le), terre domaniale.....									
Lucet (Beni-Guecha), centre...	155	»	»	»	»	155			
Rouached, centre.....	115	»	60	»	1	176			
Tiberguent, centre.....	103	»	16	»	»	119			
Richelieu (Roumériane), centre.	65	»	81	»	»	146			
Mouzlia (Meslia), partie de dr- com.....	»	»	3.377	»	»	3.377			
Tassala (Ouled-Haya), dr.-com.	»	»	3.100	»	»	3.100			
Arrès, dr.-com.....	»	»	4.275	»	»	4.275			
Beinen (Zouagha-Dahra), dr- com.....	»	»	3.215	»	»	3.215			
Menar (Ouled-Ameur), dr.-com.	»	»	2.731	»	»	2.731			
Zarza (Zarga), dr.-com.....	»	»	4.393	»	»	4.393			
Tassadane (Arb-el-Oued), dr- com.....	»	»	3.834	»	»	3.834			
Ras-Ferdjioua, partie de dr- com.....	»	»	5.961	»	»	5.961			
Djemila (Falha), dr.-com.....	»	»	6.008	»	»	6.008			
Roussia, dr.-com.....	»	»	3.826	»	»	3.826			
Tachouda (Beni-Merouan), dr- com.....	»	»	4.334	»	»	4.334			
Bou-Selah (Ouled-Zrar), dr- com.....	»	»	3.764	»	»	3.764			
Saraf (Ouled-Flah), dr.-com....	»	»	2.090	»	»	2.090			
Ghomeriane, dr.-com.....	»	»	4.517	»	»	4.517			
Ouled-Kebbeh, dr.-com.....	»	»	8.086	»	»	8.086			
Totaux.....	490	»	63.793	»	»	64.286			
Meskiana									
(Arrêté gouvernemental du 21 décembre 1880)									
Meskiana, hameau, chef-lieu...	129	»	350	11	110	600			
Bled-el-Azib, fermes.....									
Merthoum-el-Siel, fermes.....									
Ain-Thouila, dr.-com.....	»	»	3.660	»	»	3.660			
Mesloulia, dr.-com.....	5	»	1.791	»	»	1.796			
Rahia, dr.-com.....	8	»	1.627	»	»	1.635			
Oued-Nini, dr.-com.....	12	»	2.961	»	»	2.973			
El-Zerg, dr.-com.....	2	»	1.494	»	»	1.496			
Dalah, dr.-com.....	4	»	1.873	»	»	1.877			
Ras-Zebar, partie de dr.-com..	»	»	1.187	»	»	1.187			
Guern-Amar, dr.-com.....	»	»	1.439	»	»	1.439			
El-Mechtal, dr.-com.....	»	»	1.906	»	»	1.906			
Blalla, partie de dr.-com.....	»	»	1.422	»	»	1.422			
Totaux.....	160	»	19.710	11	110	10.991			
							Fedj-M'zala (Décret du 20 février 1889)	Mila, mahakma principale	
							Ain-Beida	Ain-Beida, mahakma principale	
							Tebessa	Tebessa, mahakma principale	

COMMUNES ET SECTIONS Centres, fermes, douars, tribus et fractions	POPULATION MUNICIPALE					SUPERFICIE des Communes en hectares
	FRANÇAIS	ISRAËLITES naturalisés Déc. de 24 octob. 1870	SUJETS FRANÇAIS Arabes, Kabyles, M'zabites et Israélites du M'zab	ÉTRANGERS		
			Marocains ou Tunisicns	Nationalités diverses	TOTALE	
Morsott (Tebessa, résidence de l'Administrateur) (Arrêté gouvernemental du 29 décembre 1884)						
Marsott, hameau, bordj et gare.	58	6	49	9	12	177
Clairefontaine, hameau et gare.	123	19	150	2	147	441
Youks-les-Bains, centre.....	223	»	43	»	1	267
Marsott (Merazga, Maaalim, M'gharsa, Mouella), partie de dr.-com.....	48	»	5.092	»	23	5.133
El-Méridj (Touaibia, Haraissia, Abadna), partie de dr.-com..	6	»	6.570	»	6	6.582
Gouraye (Kenafsa, Hamailia, B'taichia), partie de dr.-com.	171	13	6.417	2	804	7.407
Belkif (Ouled-Brick, Ourfella), dr.-com.....	18	»	3.040	»	»	3.058
Bekkaria, dr.-com.....	»	»	759	7	3	769
Youks, fractions de la tribu des Brarcha et Allaouna.....	6	»	925	»	»	931
Totaux.....	623	38	23.045	20	996	24.722

Oum-el-Bouaghi (Arrêté gouvernemental du 21 décembre 1880)						
Canrobert (1) (Oum-el-Bouaghi), hameau, chef-lieu.....	79	13	365	13	47	517
Sidi-R'gheiss, dr.-com.....	13	»	1.910	»	»	1.923
D'Armandy, hameau (partie)..	7	»	»	»	»	7
Touzzeline, partie de dr.-com..	14	»	1.816	»	7	1.837
Ain-Babouch, dr.-com.....	11	1	3.466	»	29	3.507
Ain-Diss, dr.-com.....	»	»	2.651	»	»	2.651
Ain-Zitoun, dr.-com.....	»	»	3.901	»	»	3.901
El-Hassi, dr.-com.....	26	»	2.072	»	7	2.105
F'krina, dr.-com.....	»	»	2.279	»	»	2.279
Gourn, dr.-com.....	7	»	2.339	»	12	2.358
Medfoun, dr.-com.....	13	»	2.907	»	6	2.926
Ouessah, dr.-com.....	4	»	2.066	»	10	2.080
Ain-Mellouk, dr.-com.....	»	»	4.404	»	»	4.404
Sidi-Mache, dr.-com.....	6	»	2.213	»	»	2.219
Totaux.....	180	14	32.389	13	118	32.714

Sedrata (Arrêté gouvernemental du 21 décembre 1880)						
Sedrata, centre, chef-lieu.....	212	18	155	20	17	422
Montesquieu (M'daourouch), ha- meau.....	51	»	80	8	29	168
(Décision du 21 juillet 1900)						
Maida, partie de dr.-com.....	»	»	2.900	»	»	2.900
Oued-Hammimime, dr.-com...	»	»	1.468	»	»	1.468
Khamissa, dr.-com.....	»	»	2.708	»	»	2.708
Ain-Snob, dr.-com.....	4	»	2.234	»	2	2.240
Bou-Haouch, dr.-com.....	14	»	1.996	»	»	2.010
Mouladhein, dr.-com.....	4	»	3.586	»	»	3.590
Terraguelt, dr.-com.....	»	»	2.980	»	»	2.980
Zouabi, dr.-com.....	»	»	2.510	»	»	2.510

RESSORT		OBSERVATIONS
DE LA JUSTICE DE PAIX	DE LA MAHAKMA	
Tebessa	Tebessa, mahakma principale	

Ain-Beida	Ain-Beida, mahakma principale	(1) Village porté au programme de colo- nisation de 1902.
Oued-Zenati	Oued-Zenati, mahakma principale	

Guelma	Guelma, mahakma principale
Soukahras	Medjerda, mahakma annexe
Guelma	Guelma, mahakma principale
Ain-Beida	Ain-Beida, mahakma principale
Guelma	Guelma, mahakma principale

COMMUNES ET SECTIONS Centres, fermes, douars. tribus et fractions	POPULATION MUNICIPALE						SUPERFICIE des Communes en hectares
	FRANÇAIS	ISRAËLITES Naturalisés Déc. du 24 octob. 1870	SUJETS FRANÇAIS Arabes, Kabyles, Wzabites et Israélites du Mizab	ÉTRANGERS		TOTAUX	
			Marocains ou Tunisiens	Nationalités diverses			
Sedrata (Suite)							
Oued-Kebarit, dr.-com.....	»	»	2.042	»	»	2.042	19.912 ⁽¹⁾
M'daourouch, partie de dr.-com..	»	»	2.760	»	»	2.760	20.380 ⁽¹⁾
Ragouba, dr.-com..	6	»	1.916	»	»	1.922	(1)5.740
Totaux.....	291	18	27.335	28	48	27.720	158.692
Totaux de l'Arrondissement: 8 Communes mixtes.....	3.152	191	305.671	96	1.470	310.580	1.452.463

RÉCAPITULATION DE L'ARRONDISSEMENT DE CONSTANTINE

22 Communes de plein exercice.....	21.310	8.220	137.836	1.091	3.202	171.659	416.699
8 Communes mixtes.....	3.152	191	305.671	96	1.470	310.580	1.452.463
Totaux de l'arrondissement de Constantine : 30 Communes.....	24.462	8.411	443.507	1.187	4.672	482.239	1.869.162

ARRONDISSEMENT DE BATNA

(Décret du 1^{er} février 1885)

3 COMMUNES DE PLEIN EXERCICE — 5 COMMUNES MIXTES

COMMUNES DE PLEIN EXERCICE

Batna (Décret du 18 février 1860)	1.860	542	1.900	47	380	4.729	3.400
Fesdiss et Kessaia, centres et fermes.....	88	»	42	»	17	147	2.499
Kasserou, fermes.....	»	»	»	»	»	»	»
Kasserou, fractions indigènes (anciens azels).....	26	»	1.996	6	10	2.038	11.338
Totaux.....	4.974	542	3.938	53	407	6.914	17.465
Biskra (Décrets des 22 mai 1878 et 2 août 1892)	701	411	2.522	41	205	3.550	50
Biskra, partie de dr.-com....	»	»	3.978	»	»	3.978	5.411
Ziban, partie de tribu.....	»	»	»	»	»	»	3.690
Totaux.....	701	411	6.500	41	205	7.528	8.851
Lambèse (Arrêté préfectoral du 8 octobre 1869)	444	1	897	2	22	1.366	4.732
Totaux de l'Arrondissement : 3 Communes de plein exercice	3.119	654	11.335	66	634	15.808	31.048

RESSORT		OBSERVATIONS
DE LA JUSTICE DE PAIX	DE LA MAHAKMA	
Soukahras	Medjerda mahakma annexe	Surfaces fixées par l'arrêté du 12 avril 1897.
Batna	Batna mahakma principale	
Biskra	Biskra, mahakma annexe	
Batna	Batna, mahakma principale	

COMMUNES ET SECTIONS Centres, fermes, douars, tribus et fractions	POPULATION MUNICIPALE					SUPERFICIE des Communes en hectares	RESSORT		OBSERVATIONS
	FRANÇAIS	ISRAËLITES naturalisés Dec. du 24 octob. 1870	SUJETS FRANÇAIS Arabes, Kabyles, Mzabites et Israélites du M'zab	ÉTRANGERS Marocains ou Tunisiers Nationalités diverses			TOTALE	DE LA JUSTICE DE PAIX	
COMMUNES MIXTES									
PLACÉES SOUS LE CONTRÔLE ET LA SURVEILLANCE DU SOUS-PRÉFET DE BATNA									
Ain-el-Ksar									
(Arrêté gouvernemental du 29 décembre 1884)									
El-Madher, centre, chef-lieu...	103	»	167	»	3	273	2.229	Batna, mahakma principale	Belzma, mahakma annexe
Ain-Yagout, centre.....	60	»	11	»	20	91	2.704		
Pasteur (Sériana), centre.....	137	11	9	»	1	158	2.326	Batna, mahakma principale	Batna, mahakma principale
Ain-Mazuella, hameau et fermes	1	»	12	»	»	13	4.592		
Ain-Igni, centre et fermes.....	2	»	18	»	4	24	2.535	Batna, mahakma principale	Batna, mahakma principale
Fontaine-Chaude, hameau.....	4	»	11	»	»	15	4.947		
Ain-el-Ksar, hameau.....	2	»	»	»	»	2	830	Batna, mahakma principale	Batna, mahakma principale
El-Ksar, dr.-com.....	5	»	1.421	»	8	1.434	4.404		
Cheddi, dr.-com.....	3	»	2.382	»	»	2.385	10.536	Batna, mahakma principale	Batna, mahakma principale
Boughzel, dr.-com.....	11	»	1.470	»	»	1.481	9.982		
Zana, dr.-com.....	1	»	1.301	»	1	1.303	6.694	Batna, mahakma principale	Batna, mahakma principale
Ouled - Mohammed - ben - Fer- roudj, dr.-com.....	»	»	2.730	»	»	2.730	17.552		
Tlets, partie de dr.-com.....	»	»	1.531	»	»	1.531	9.068	Batna, mahakma principale	Batna, mahakma principale
Zoui, dr.-com.....	15	»	2.254	»	»	2.269	22.692		
Haracta-Djerma-Dahra, partie de dr.-com.....	6	»	808	»	»	814	4.712	Batna, mahakma principale	Batna, mahakma principale
Haracta-Djerma-Guebala, par- tie de dr.-com.....	»	»	644	»	»	644	4.097		
Ouled-Si-Ali-Tahamment, par- tie de dr.-com.....	»	»	2.457	»	»	2.457	13.939	Batna, mahakma principale	Batna, mahakma principale
Ouled - Boudjemah, partie de dr.-com.....	»	»	763	»	»	763	7.693		
Ouled-Zaid, partie de dr.-com...	13	»	727	»	»	740	7.693	Batna, mahakma principale	Batna, mahakma principale
Ilerman, partie de dr.-com.....	»	»	427	»	»	427	7.693		
Ouled-Alsman, partie de dr.- com.....	20	»	788	»	»	808	4.418	Batna, mahakma principale	Batna, mahakma principale
Ain-el-Assafeur (fraction du dr.- com. d'El-Ksour).....	»	»	1.396	»	1	1.397	5.922		
Chemora, dr.-com.....	21	»	2.963	»	5	2.989	23.000	Batna, mahakma principale	Batna, mahakma principale
Ouled-Moussa, dr.-com.....	»	»	1.572	»	4	1.576	11.680		
Ouled-Melouk, dr.-com.....	»	»	786	»	»	786	7.720	Batna, mahakma principale	Batna, mahakma principale
Ouled-Makhlouf, dr.-com.....	7	»	879	»	1	887	10.185		
Ouled-Si-Belkheir, dr.-com.....	8	»	949	»	4	961	7.315	Batna, mahakma principale	Batna, mahakma principale
Ouled-Fadhel, dr.-com.....	5	»	773	»	»	778	9.235		
Ouled-Amor-ben-Fadhel, dr.- com.....	6	»	1.615	»	»	1.621	11.243	Batna, mahakma principale	Batna, mahakma principale
Ouled-Si-Mangar, dr.-com.....	2	»	1.493	»	»	1.495	10.412		
Ouled-Mehenna, dr.-com.....	»	»	2.139	»	»	2.139	10.338	Batna, mahakma principale	Batna, mahakma principale
Totaux.....	432	11	34.496	»	52	34.991	228.000		
Ain-Touta									
(Arrêté gouvernemental du 29 décembre 1884)									
Mac-Mahon (Ain-Touta), centre chef-lieu.....	162	7	203	4	22	398	992	Batna	Batna, mahakma principale
Ouled-Chelih, dr.-com.....	44	»	3.383	»	73	3.500	22.247		
El-Briket, dr.-com.....	33	»	2.039	»	»	2.072	8.897	Biskra	Ouled-Zian, mahakma annexe
El-Outaïa, dr.-com.....	42	»	766	»	»	808	36.199		

Bernelle, village projeté } Programme de
Cornicé, village projeté } colonisation
de 1902

COMMUNES ET SECTIONS Centres, fermes, douars, tribus et fractions	POPULATION MUNICIPALE					SUPERFICIE des Communes en hectares	RESSORT		OBSERVATIONS
	FRANÇAIS	ISRAËLITES naturalisés Dec. du 24 octob. 1870	SUJETS FRANÇAIS Arabes, Kabyles et M'zabites et Israélites du M'zab	ÉTRANGERS Marocains ou Tunisiens Nationalités diverses			TOTALE	DE LA JUSTICE DE PAIX	
Ain-Touta (Suite)									
Tilatou, dr.-com.....	»	»	2.329	»	»	2.329	38.841	Batna	Batna, mahakma principale
El-Ksour (fractions d'El-Ksour et d'El-Biar), partie de dr.-com.	20	»	1.877	»	3	1.900	12.776	Biskra	
Lambiridi, hameau et gare.....	56	»	3.111	»	3	3.170	23.779	Batna	Ouled-Zian, mahakma annexe
El-Kantara, dr.-com.....	»	»	1.406	»	35	1.441	30.275	Batna	Achèche, mahakma annexe
Tahanent, dr.-com.....	6	»	1.230	»	»	1.236	15.018	Biskra	Ouled-Zian, mahakma annexe
Diebel-Groun, dr.-com.....	»	»	2.395	»	»	2.395	17.415	Batna	Ouled-Zian, mahakma annexe
Ain-Zatout (Beni-Ferah et Ouled-Saïd), dr.-com.....	»	»	1.471	»	»	1.471	»	Biskra	Ouled-Zian, mahakma annexe
(Arrêté du 19 janvier 1903)	»	»	2.568	»	»	2.568	»	Batna	Ouled-Zian, mahakma annexe
El-Haouamed, fractions et section.....	»	»	1.597	»	»	1.597	24.485	Biskra	Ouled-Zian, mahakma annexe
Ouled-Zian, tribu	»	»	1.421	»	»	1.421	»	Batna	N'gaous, mahakma principale
Ouled-M'rabet, fractions et section.....	»	»	349	»	»	349	»	Batna	Belezma, mahakma annexe
Ouled-Sebgag, fractions et section.....	»	»	331	»	»	331	»	Batna	
Djemora, fractions et sec.	»	»	2.677	»	»	2.687	16.803	Batna	
Beni-Souik, fractions et sec.	»	»	1.777	»	45	1.810	15.767	Batna	
Branis, fractions et section.....	10	»	1.777	»	45	1.810	15.767	Batna	
Oued-Merouana, dr.-com.....	18	»	1.777	»	45	1.810	15.767	Batna	
Oued-el-Ma, dr.-com.....	18	»	1.777	»	45	1.810	15.767	Batna	
(Arrêté du 24 décembre 1898)	»	»	1.777	»	45	1.810	15.767	Batna	
Totaux.....	391	7	30.630	4	151	31.183	263.494		
Aurès									
(Arrêté gouvernemental du 18 décembre 1886)									
Foum-Toub et Medina, terres sequestrées.....	»	»	3.912	»	»	3.912	2.324 ⁽¹⁾ 20.431		(1) Surface réservée pour la colonisation.
Ichemoul, partie de dr.-com....	11	»	4.467	»	10	4.488	15.171 ⁽²⁾		(2) Y compris 82 hectares provenant de sequestre de 1870.
Oued-Labioud, dr.-com.....	»	»	2.487	»	»	2.487	39.705		
Tighanimine, dr.-com.....	»	»	2.487	»	»	2.487	39.705		
(Arrêté du 6 juillet 1898)	»	»	2.487	»	»	2.487	39.705		
Ouled - Abderrezeg, fractions et section.....	»	»	1.736	»	»	1.736	»	Batna	Bahli, mahakma principale
Oued-Taga, bordj.....	3	»	938	»	»	941	»	Batna	Bahli, mahakma principale
Ouled-Angala, fract. et sec.	»	»	1.256	»	»	1.256	»	Batna	Bahli, mahakma principale
Bahli-Atsalat, fract. et sec.	»	»	663	»	»	663	»	Batna	Bahli, mahakma principale
Ouled-Azouz, fract. et sect.	10	»	1.468	»	»	1.478	»	Batna	Bahli, mahakma principale
Larbâa, fractions et section.	»	»	1.784	»	»	1.784	»	Batna	Bahli, mahakma principale
Oum-er-Rekha, fractions et section.....	»	»	1.232	»	»	1.232	»	Batna	Bahli, mahakma principale
Bouzina, fractions et section.	2	»	942	»	»	944	41.270	Batna	Bahli, mahakma principale
Menâa, fractions et section.	»	»	947	»	»	947	»	Batna	Bahli, mahakma principale
El-Amentane, fractions et section.....	»	»	1.383	»	»	1.383	»	Batna	Bahli, mahakma principale
Nara, fractions et section..	»	»	2.524	»	»	2.524	»	Batna	Bahli, mahakma principale
Arb-el-Oued-Abdi, fractions et section.....	»	»	641	»	7	656	»	Batna	Bahli, mahakma principale
Taghit-Sidi-Belkheir, fractions et section.....	8	»	1.027	»	»	1.027	»	Batna	Bahli, mahakma principale
Ras-ed-Dra, fractions et sec.	»	»	1.464	»	»	1.465	»	Batna	Bahli, mahakma principale
Haidous et Teniet, fractions et section.....	1	»	1.067	»	»	1.067	8.325	Batna	Bahli, mahakma principale
Oued-Mériel, dr.-com.....	»	»	1.067	»	»	1.067	8.325	Batna	Bahli, mahakma principale
(Arrêté du 24 décembre 1898)	»	»	1.067	»	»	1.067	8.325	Batna	Bahli, mahakma principale
Totaux.....	35	»	29.638	»	17	29.690	127.226		

COMMUNES ET SECTIONS Centres, fermes, douars, tribus et fractions	POPULATION MUNICIPALE						SUPERFICIE des Communes en hectares
	FRANÇAIS	ISRAËLITES naturalisés Déc. au 24 octobr. 1870	SUJETS FRANÇAIS Arabes, Kabyles, M'zabites et Israélites du M'zab	ÉTRANGERS		TOTALE	
			Marocains ou Tunisiers	Nationalités diverses			
Khenchela (Arrêté gouvernemental du 21 décembre 1880)							
Khenchela, centre, chef-lieu.	501	215	1.549	50	66	2.381	2.487
Khenchela, partie de dr.-com.	4	»	1.497	»	5	1.206	1.943
Ouled-Ensiha, dr.-com.	6	»	3.759	»	5	3.770	16.349
Ouled-bou-Derhem, dr.-com.	13	6	4.859	»	4	4.882	16.822
Remila, dr.-com.	8	»	4.518	»	4	4.530	29.072
Oued-Tamza, dr.-com.	11	1	2.749	»	4	2.765	38.519
Baghai, dr.-com.	1	»	1.573	»	3	1.577	8.062
M'toussa, dr.-com.	8	»	1.996	»	4	2.008	11.783
Tribu des Beni-Oudjana	Yabous, fractions et section.	»	1.323	»	1	1.324	91.916
	Ouled-Ameur (Chelia), fractions et section.	1	1.582	»	3	1.586	
	Mellagou, fractions et section.	»	1.239	»	»	1.239	
	Taouziert, fractions et section.	8	»	3.273	»	»	
Totaux.....	561	222	29.617	50	99	30.549	219.653
Ouled-Soltan (Arrêté gouvernemental du 7 mars 1881)							
N'gaouss, centre, chef-lieu.	68	9	646	»	10	733	48.536
N'gaouss (ou N'gaouss), dr.- com.	10	»	2.604	»	2	2.616	
Ouled-Si-Slimane, dr.-com.	»	»	2.868	»	»	2.868	
Markounda, dr.-com.	»	»	3.236	»	»	3.236	
Ouled-Aouf, dr.-com.	»	»	3.398	»	»	3.398	
Séfiane, dr.-com.	»	»	2.055	»	»	2.055	
Talkrent, dr.-com.	»	»	3.466	»	»	3.466	
Ouled-Fathma, dr.-com.	»	»	1.715	»	6	1.721	
M'cil, dr.-com.	9	»	5.041	»	3	5.053	
El-Rhabat, dr.-com.	2	»	3.228	»	»	3.230	
Gosbate, dr.-com.	»	»	4.271	»	1	4.272	
Ras-el-Aïoun, dr.-com.	10	»	6.313	»	2	6.325	
Totaux.....	99	9	38.841	»	24	38.973	186.111
Totaux de l'Arrondissement: 5 Communes mixtes.....	1.518	249	163.222	54	343	165.386	1.024.184
RÉCAPITULATION DE L'ARRONDISSEMENT DE BATNA							
3 Communes de plein exer- cice.....	3.119	654	11.335	66	634	15.808	31.048
5 Communes mixtes.....	1.518	249	163.222	54	343	165.386	1.024.184
Totaux de l'arrondissement de Batna :							
8 Communes.....	4.637	903	174.557	120	977	181.194	1.055.232

RESSORT		OBSERVATIONS
DE LA JUSTICE DE PAIX	DE LA MAHAKMA	
Khenchela	Khenchela, mahakma principale	
Aïn-Beïda	Aïn-Beïda, mahakma principale	
Khenchela	Khenchela, mahakma principale.	
Batna	N'gaouss, mahakma principale	

COMMUNES ET SECTIONS Centres, fermes, douars, tribus et fractions	POPULATION MUNICIPALE						SUPERFICIE des Communes en hectares	
	FRANÇAIS	ISRAËLITES naturalisés Déc. du 24 octob. 1870	SUJETS FRANÇAIS Arabes, Kabyles, M'zabites et Israélites du M'zab	ÉTRANGERS		TOTALE		
	Marocains ou Tunisiers	Nationalités diverses						
ARRONDISSEMENT DE BÔNE								
(Décret du 15 avril 1845 et arrêté du P. E. du 9 déc. 1848, promulgué le 16 mars 1849)								
13 COMMUNES DE PLEIN EXERCICE — 3 COMMUNES MIXTES								
COMMUNES DE PLEIN EXERCICE								
Bône (Ordonnance du 31 janvier 1848) Ville et banlieue.....	15.757	1.386	9.343	271	10.236	36.993	9.892	
Aïn-Mokra (Décret du 10 décembre 1868) Oued-el-Aneb, hameau..... Cité-Ouvrière, hameau..... Concessions forestières et car- rières..... Concessions de l'ancienne So- ciété Générale Algérienne... Lac Fetzara (territoire du).....	55	»	42	»	5	72	1.668 3.610 12.006	
	84	»	1.158	4	32	1.275		
	407	»	320	»	293	720		
Totaux	246	»	1.490	4	330	2.067		17.284
Barral (Arrêté préfectoral du 7 novembre 1870) Fermes européennes et melks.....	289	»	1.008	»	76	1.373		1.614 2.505
Totaux	289	»	1.008	»	76	1.373	4.119	
Bugeaud (Aïn-Barouaga) (Décret du 22 août 1861) Edough, hameau forestier et melks.....	451	»	»	»	49	200	997	
	456	»	366	»	62	584		
Totaux	307	»	366	»	111	784	997	
Duvivier (Décret du 22 août 1861) Fermes de la vallée de la Sey- bouse..... Medjez-Sfa, centre..... Aïn-Tahamimine, hameau..... Bou-Kricha, dr.-com.....	284	»	46	»	71	401	1.272 4.888 1.219 31 494	
	99	»	»	»	32	131		
	43	»	»	»	77	120		
	44	»	1.137	»	26	1.207		
Totaux	470	»	1.183	»	206	1.859		4.904
Duzerville (Bou-Zaroura) (D'U- zerville) (Décret du 22 août 1861) El-Hadjar, fermes..... Melks et fermes isolées.....	273	»	250	1	277	801	800 1.626 13.186	
	260	»	3.355	»	151	3.766		
Totaux	533	»	3.605	1	428	4.567	15.612	

RESSORT		OBSERVATIONS
DE LA JUSTICE DE PAIX	DE LA MAHAKMA	
Bône	Bône, mahakma principale	
Aïn-Mokra	Bône, mahakma principale	
Mondovi	Mondovi, mahakma annexe	
Bône	Bône, mahakma principale	
Duvivier	Mondovi mahakma annexe	
Bône	Bône mahakma principale	

COMMUNES ET SECTIONS Centres, fermes, douars, tribus et fractions	POPULATION MUNICIPALE						SUPERFICIE des Communes en hectares	RESSORT		OBSERVATIONS
	FRANÇAIS	ISRAËLITES naturalisés Déc. du 24 octob. 1870	SUJETS FRANÇAIS Arabes, Kabyles, M'zabites et Israélites du M'zab	ÉTRANGERS		TOTALE		DE LA JUSTICE DE PAIX	DE LA MAHAKMA	
			Marocains ou Tunisians	Nationalités diverses						
Herbillon (Takouch)..... (Arrêté préfectoral du 10 décembre 1869 et décret du 3 septembre 1889)	220	»	»	»	71	291	420	Ain-Mokra	Bone, mahakma principale	(1) Surface rectifiée d'après le plan an- nexé au décret du 15 décembre 1869.
Bois de Zila, communal.....	»	»	»	»	9	9	233			
Fedj-Moussa, azel concédé à l'ancienne Société Générale Algérienne.....	»	»	»	»	9	9	416			
Fedj-Moussa, partie de dr.-com. Totaux.....	220	»	1.948	»	80	1.948	10.372			
La Calle (Décret du 31 décembre 1856)	1.420	71	187	»	947	2.625	3.848	La Calle	La Calle, mahakma principale	
Kef-Oum-Teboul, hameau mi- nier.....	201	»	938	6	357	1.502	539			
Brabtia, partie de dr.-com. Totaux.....	1.621	71	1.125	6	1.304	4.127	99.73(1)			
Mondovi (Décret du 22 août 1861)	613	23	460	10	292	1.398	1.657	Mondovi	Mondovi, mahakma annexe	
Melks et fermes isolées.....	288	»	1.344	»	106	1.738	4.656			
Totaux.....	901	23	1.804	10	398	3.136	6.313			
Morris (Zérizer n° 1)..... (Décret du 22 mai 1855)	331	17	148	»	138	634	1.617	Morris	Bone, mahakma principale	
Zérizer, centre.....	333	»	928	1	22	1.284	1.735			
Beni-Urdjine, partie de dr.-com. Totaux.....	664	17	2.330	1	160	3.181	8.345			
Nechmeya (Arrêté préfectoral du 7 novembre 1870)	165	»	4	»	8	177	1.505	Mondovi	Mondovi, mahakma annexe	
Agrandissement du village.....	»	»	»	»	»	»	269			
El-Aoura, dr.-com.....	»	»	1.662	2	»	1.664	3.492			
Birouela, partie de dr.-com. Oued-Dardara, partie de dr.- com.....	»	»	1.023	»	»	1.023	6.846			
Totaux.....	165	»	2.689	2	8	2.864	12.112			
Penthièvre (Décrets des 22 août 1861 et 4 sept. 1891)	142	»	62	»	48	252	1.400	Mondovi	Mondovi, mahakma annexe	
Agrandissement de Penthièvre. Bou-Hammam, azel.....	»	»	»	»	»	»	974			
Oued-Dardara, partie de dr.- com.....	24	»	1.912	8	»	1.944	510			
Melks et fermes isolées.....	»	»	»	»	»	»	3.216			
Totaux.....	166	»	1.974	8	48	2.196	7.237			
Randon (Oued-Beshès)..... (Décret du 10 décembre 1868)	261	»	14	»	46	321	3.645	Morris	Bone, mahakma principale	
Daroussa, hameau, fermes et melks.....	63	»	66	»	24	153	4.436			
Boukmira, partie de dr.-com. des Beni-Urdjine.....	196	»	4.509	»	71	4.776	13.562			
Totaux.....	520	»	4.589	»	141	5.250	21.643			
Totaux de l'arrondissement : 13 Communes de plein exercice.	21.859	1.497	33.463	300	13.526	70.645	135.708			

COMMUNES ET SECTIONS Centres, fermes, douars, tribus et fractions	POPULATION MUNICIPALE						SUPERFICIE des Communes en hectares
	FRANÇAIS	ISRAËLITES naturalisés déc. du 24 octob. 1870	SUJETS FRANÇAIS Arabes, Kabyles, M'zabites et Israélites du M'zab	ÉTRANGERS		TOTAUX	
				Marocains ou Tunisiers	Nationalités diverses		
COMMUNES MIXTES							
PLACÉES SOUS LE CONTRÔLE ET LA SURVEILLANCE DU SOUS-PRÉFET DE BÔNE							
Beni-Salah (Zériser)							
(Arrêté gouvernemental du 13 avril 1876)							
Combes (Merdès), centre.....	123	»	428	»	33	584	1.873
St-Joseph (El-Ghedir), centre, chef-lieu.....	92	»	145	»	24	261	928
Blandan (El-Biar), centre.....	244	»	303	»	42	589	1.659
Route de La Calle, hameau.....	41	»	96	»	10	147	711
Oued-Frara, centre.....	22	»	69	»	3	94	1.237
Boudaroua, centre.....	55	»	59	»	17	131	373
Pont-de-Duvivier (Bled-bou- Lamar), centre.....	41	»	1.587	»	4	1.632	27.405
Ouled-Serim, partie de dr.-com.: Kef-Djemel, établissement fo- restier.....	62	»	2.666	»	12	2.740	34.700
Reguegma, dr.-com.....	»	»	1.204	»	»	1.204	9.274
Oued-Soudan, établissement fo- restier.....	»	»	1.517	»	»	1.517	5.118,4
Talha, partie de dr.-com.....	18	»	2.236	1	3	2.258	17.728
Dramena, dr.-com.....	»	»	1.310	»	»	1.310	11.727
Merdès, partie de dr.-com.....	»	»	1.950	»	»	1.950	12.491
Seba, dr.-com.....	»	»	457	»	»	466	18.871
Ouled-Dieb, dr.-com.....	9	»	2.485	1	»	2.497	11.920
Brabtia, partie de dr.-com., et Cap-Rosa, phare.....	11	»	3.205	»	3	3.222	20.174
Beni-Amar, partie de dr.-com..	14	»	»	»	»	»	»
Cheffia, dr.-com.....	»	»	»	»	»	»	»
Totaux.....	732	»	19.717	2	151	20.602	176.189
Edough (Ain-Mokra) (Herbillon, résidence de l'Administrateur)							
(Arrêté gouvernemental du 29 décembre 1884)							
Edough, fermes et hameau.....	52	»	1.826	»	37	1.915	5.105
Ain-Nechma, dr.-com.....	»	»	1.920	»	»	1.920	10.550
Eulma-Khecha (Kricha), dr.- com.....	»	»	1.170	»	»	1.170	5.515
Cheurfa-Fetzara, dr.-com.....	22	»	3.233	»	1	3.256	13.077
Raz-el-Hadid, dr.-com.....	»	»	2.236	»	2	2.263	8.945
Cherka, dr.-com.....	25	»	1.086	»	»	1.086	4.895
Oued-el-Hout, dr.-com.....	»	»	472	»	»	472	1.384
Abdesselam, dr.-com.....	31	»	1.698	»	108	1.837	13.630 ⁽²⁾
Tréat, dr.-com.....	»	»	406	»	10	416	3.472 ⁽³⁾
(Arrêté du 25 février 1902) Deman-el-Begrat (Beni-Me- rouan), dr.-com.....	»	»	2.544	»	5	2.549	9.812 ⁽⁴⁾
(Arrêté du 31 mai 1897) Tebaïga (Ouled-Attia), dr.-com.	»	»	3.693	»	16	3.711	29.184 ⁽⁵⁾
(Arrêté du 31 mai 1897) Ouichaoua, dr.-com.....	2	»	»	»	»	»	»
(Arrêté du 40 juin 1901)	»	»	»	»	»	»	»
Totaux.....	432	»	20.284	»	179	20.595	105.569

COMMUNES ET SECTIONS Centres, fermes, douars, tribus et fractions	RESSORT		OBSERVATIONS
	DE LA JUSTICE DE PAIX	DE LA MAHAKMA	
Beni-Salah (Zériser)			
(Arrêté gouvernemental du 13 avril 1876)			
Morris		Bône, mahakma principale	(1) Surface rectifiée d'après le plan an- nexé au décret du 4 septembre 1891.
Duvivier		Mondovi, mahakma annexe	
La Calle		La Calle, mahakma principale	
Duvivier		Mondovi, mahakma annexe	
Mondovi		Bône, mahakma principale	
Morris		La Calle, mahakma principale	
La Calle		Bône, mahakma principale	
Morris		Bône, mahakma principale	
Ain-Mokra et Jemmapes		Bône, mahakma principale	
Mondovi		Mondovi, mahakma annexe	
Ain-Mokra		Bône, mahakma principale	
Ain-Mokra et Jemmapes		Jemmapes, mahakma principale	
Mondovi		Mondovi, mahakma annexe	
Ain-Mokra		Bône, mahakma principale	
Jemmapes		Jemmapes, mahakma principale	
Ain-Mokra		Bône, mahakma principale	

(2) Surface fixée par l'arrêté du 23 février 1902.

(3) Surface fixée par l'arrêté du 31 mai 1897.

(4) Surface fixée par l'arrêté du 31 mai 1897.

(5) Surface fixée par l'arrêté du 40 juin 1901.

COMMUNES ET SECTIONS Centres, fermes, douars, tribus et fractions	POPULATION MUNICIPALE						SUPERFICIE des Communes en hectares
	FRANÇAIS	ISRAÉLITES naturalisés (Déc. du 24 octob. 1870)	SUJETS FRANÇAIS Arabes, Kabyles, M'zabites et Israélites du M'zab	ÉTRANGERS		TOTALE	
			Marocains ou Tunisians	Nationalités diverses			
Chekfa (Décret du 30 janvier 1897)	140	»	1.148	»	»	1.288	2.891
Djidjelli (Décret du 18 février 1860)	947	»	3.008	»	268	4.223	1.345
Beni-Kaid, fermes.....	103	»	»	»	»	103	399
Beni-Kaid, partie de dr.-com. (Arrêté du 17 octobre 1874)	»	»	2.006	»	»	2.006	2.740
Totaux.....	1.050	»	5.014	»	268	6.332	4.484
Duquesne (Décret du 25 février 1879)	95	»	87	»	2	184	2.508
Cheddia, centre.....	11	»	»	»	1	12	1.315
M'rabot-Moussa, fermes.....	74	»	»	»	4	78	2.256
M'rabot-Moussa, partie de dr.- com.....	»	»	2.876	»	»	2.876	2.542
Totaux.....	180	»	2.963	»	7	3.150	8.621
El-Kseur (Décret du 1 ^{er} décembre 1879)	316	22	706	»	63	1.407	2.964
Il-Maten, hameau.....	33	»	42	»	»	75	1.331
Totaux.....	349	22	748	»	63	1.482	4.295
Oued-Amizour (Décret du 23 juillet 1878)	139	14	4	»	10	167	5.559
Fractions indigènes.....	152	»	1.399	»	37	1.588	489
Totaux.....	291	14	1.403	»	47	1.755	5.748
Strasbourg (Décret du 29 mars 1880)	87	»	10	»	»	97	3.555
Fractions indigènes.....	58	»	1.649	»	46	1.723	429
Totaux.....	145	»	1.659	»	46	1.820	3.684
Totaux de l'Arrondissement : 8 Communes de plein exercice.	6.405	601	24.443	49	4.189	32.357	44.262

COMMUNES MIXTES

PLACÉES SOUS LE CONTRÔLE ET LA SURVEILLANCE DU SOUS-PRÉFET DE BOUGIE

Akbou (Akbou, résidence de l'Administrateur)(Arrêté gouvernemental du 1^{er} décembre 1880)

Seddouk, centre.....	179	7	6	»	16	208	4.276
Tazmalt, partie de dr.-com.....	5	»	2.463	»	»	2.468	2.130
Ait-R'zine, dr.-com.....	6	»	5.069	»	»	5.075	6.133
Boni, dr.-com.....	29	»	4.915	1	»	4.945	6.048
Mouqua, dr.-com.....	27	»	5.040	»	2	5.069	11.784
Tigrine, partie de dr.-com. et gare de Beni-Mansour.....	44	»	2.931	»	5	2.980	7.882
Beni-Mellikeuch, dr.-com.....	2	»	5.037	»	»	5.039	5.683
M'cisna, dr.-com.....	1	»	4.189	»	»	4.190	3.875
Immoula (Larache), dr.-com....	»	»	1.069	»	»	1.069	1.040
Amalou, partie de dr.-com.....	2	»	6.718	»	»	6.720	6.413
Bou-Hamza, dr.-com.....	1	»	4.587	»	»	4.588	7.042
Tamokra, dr.-com.....	»	»	4.427	»	»	4.427	6.795

RESSORT		OBSERVATIONS
DE LA JUSTICE DE PAIX	DE LA MAHAKMA	
Taher (Décret du 28 juillet 1891)		
Djidjelli (Décret du 28 juillet 1891)	»	
Djidjelli (Décret du 7 janvier 1883)	»	
El-Kseur (Décret du 12 février 1885)	»	
El-Kseur (Décret du 7 janvier 1883)	»	
Taher (Décret du 28 juillet 1891)	»	
Akbou	»	

COMMUNES ET SECTIONS Centres, fermes, douars, tribus et fractions	POPULATION MUNICIPALE						SUPERFICIE des Communes en hectares	RESSORT		OBSERVATIONS
	FRANÇAIS	ISRAËLITES naturalisés Déc. du 24 octob. 1870	SUJETS FRANÇAIS Arabes, Kabyles, M'zabites et Israélites du M'zab	ÉTRANGERS		TOTALE		DE LA JUSTICE DE PAIX	DE LA MAHAKMA	
Akbou (Suite)										
Chellata (Iloulas), dr.-com.... (Arrêté du 3 septembre 1897)	10	»	6.074	»	»	6.084	7.402 ⁽¹⁾	Akbou	»	(1) Surface fixée par l'arrêté du 3 septembre 1897. (2) Surface fixée par l'arrêté du 3 septembre 1897. (3) Surface fixée par l'arrêté du 15 mars 1900.
Ighram (Iloulas), dr.-com.... (Arrêté du 3 septembre 1897)	»	»	7.218	»	»	7.218	5.004 ⁽²⁾			
Ouzellaguen, dr.-com.... (Arrêté du 15 mars 1900)	3	»	6.417	»	»	6.420	3.474 ⁽³⁾			
Totaux.....	309		7 66.160	1	23	66.500	84.981			
Guergour (Arrêté gouvernemental du 1 ^{er} décembre 1880)										
Lafayette (Bou - Gaa), centre, chef-lieu.....	145	4	152	»	18	319	4.157	Guergour	»	(4) Surface fixée par l'arrêté du 20 janvier 1898. (5) Surface fixée par l'arrêté du 20 janvier 1898. (6) Surface fixée par l'arrêté du 31 juillet 1899. (7) Surface fixée par l'arrêté du 31 juillet 1899. (8) Surface fixée par l'arrêté du 13 novembre 1899.
Beni-Mahouch, dr.-com.....	7	»	6.637	»	1	6.645	6.458			
Raz-Tala-Tinzar, dr.-com.....	»	»	3.875	»	»	3.875	5.468			
Harbil, dr.-com.....	15	»	7.819	»	»	7.834	8.112			
Ain-Legradj, dr.-com.....	5	»	6.176	»	»	6.181	7.758			
Khelidjen, dr.-com.....	8	»	5.115	»	»	5.123	4.783			
Dra-el-Caid, dr.-com.....	»	»	4.403	»	»	4.403	10.179			
Tala-Ifacène, dr.-com.....	»	»	3.909	»	»	3.909	8.810			
Alma-Ouaklane, dr.-com.....	»	»	3.779	»	»	3.779	9.377			
Dra-Kebila, dr.-com.....	18	»	5.537	»	1	5.556	10.644			
Chebana (Beni-Chebana), dr.- com..... (Arrêté du 20 janvier 1898)	»	»	5.529	»	»	5.529	6.530 ⁽⁴⁾			
Bou-Sellam (Kef-Beni-Khiar), dr.-com..... (Arrêté du 20 janvier 1898)	»	»	3.176	»	»	3.176	5.500 ⁽⁵⁾			
Ourtilane (Beni-Ourtilane), dr.- com..... (Arrêté du 31 juillet 1899)	6	»	4.698	»	»	4.704	3.653 ⁽⁶⁾			
Tigounatine (Beni-Ourtilane), dr.-com..... (Arrêté du 31 juillet 1899)	»	»	3.646	»	»	3.646	3.693 ⁽⁷⁾			
Bougaa (Guergour), dr.-com... (Arrêté du 13 novembre 1899)	»	»	4.608	»	»	4.608	12.641 ⁽⁸⁾			
Totaux.....	204		4 69.059	»	20	69.287	104.463			
Oued-Marsa (Arrêté gouvernemental du 23 août 1880)										
Oued-Marsa, fermes.....	162	6	7	»	30	205	1.768	Bougie	»	
Oued-Aghrioun, fermes et mar- ché.....	26	»	»	»	11	37	92			
Djoua, partie de dr.-com.....	11	»	4.260	»	»	4.271	8.592			
Beni-Amrous, partie de dr.-com.	»	»	876	»	»	876	3.205			
Ait-Ouarest-ou-Ali, dr.-com....	»	»	1.035	»	»	1.035	2.908			
Aokas, dr.-com.....	»	»	1.442	»	»	1.442	4.278			
Cap-Aokas, hameau chef-lieu de la commune mixte.....	»	»	1.401	»	2	1.409	2.684			
Beni-Hassein, dr.-com.....	6	»	914	»	10	924	3.061			
Beni-Segoual, dr.-com.....	»	»	858	»	»	860	6.697			
Bou-Andas, dr.-com.....	2	»	3.843	»	»	3.843	7.810			
Kendiria, dr.-com.....	»	»	4.627	»	»	4.627	5.588			
Riff, dr.-com.....	19	»	3.112	»	7	3.138	2.431 ⁽⁹⁾	Kerrata		
Ifalène (Beni-bou-Aissi), dr.- com..... (Arrêté du 23 février 1898)	»	»	4.081	»	»	4.081	2.431 ⁽⁹⁾	Bougie		(9) Surface fixée par l'arrêté du 23 février 1898.

COMMUNES ET SECTIONS Centres, fermes, douars, tribus et fractions	POPULATION MUNICIPALE						SUPERFICIE des Communes en hectares	RESSORT		OBSERVATIONS
	FRANÇAIS	ISRAËLITES Rabourais Déc. du 24 octob. 1870	SUJETS FRANÇAIS Arabes, Kabyles et M'zabites et Israélites du M'zab	ÉTRANGERS Marocains ou Tunisiens	Nationalités diverses	TOTALE		DE LA JUSTICE DE PAIX	DE LA MAHAKMA	
Oued-Marsa (Suite)										
Tagouba (Beni-Melloult, dr.-com.) (Arrêté du 21 juillet 1897)	»	»	1.065	»	»	1.065	3.034 ⁽¹⁾	Bougie		(1) Surface fixée par l'arrêté du 21 juillet 1897.
Tararist (Beni-Tizi, dr.-com.) (Arrêté du 30 juillet 1898)	»	»	1.726	»	»	1.726	3.638 ⁽²⁾	Kerrata (Takitount)	»	(2) Surface fixée par l'arrêté du 30 juillet 1898.
Totaux.....	226	6	26.247	»	60	26.539	55.786			
Soummam (Fenaïa et Sidi-Aïch) (Arrêté gouvernemental du 25 août 1880)										
La Réunion (M'zaïa), centre....	115	1	1	»	20	137	3.366	Bougie		
Sidi-Aïch, centre, chef-lieu....	275	56	130	»	69	530	390	El-Kseur		
Oued-Soummam, dr.-com.....	»	»	4.202	»	»	4.202	3.349	Bougie		
Beni-Oughlis, dr.-com.....	»	»	18.402	»	»	18.402	7.454			
Fenaïa, dr.-com.....	»	»	7.735	»	»	7.735	5.230	El-Kseur		
Aït-Abhou, dr.-com.....	»	»	372	»	»	372	1.475			
Ibourdjioun, dr.-com.....	»	»	3.427	»	»	3.427	4.263	Bougie		
Tassafits, dr.-com.....	»	»	4.139	»	»	4.139	7.603	El-Kseur		(3) Surface fixée par l'arrêté du 28 décembre 1897.
Beni-Ksila, partie de dr.-com... Beni-Ksila, fermes..... (Arrêté du 28 décembre 1897)	»	»	978	»	»	978	6.855 ⁽³⁾			
Abrarès (Beni-Amrane), dr.-com. (Arrêté du 3 juin 1893)	»	»	2.127	»	»	2.127	6.708 ⁽⁴⁾	Bougie		(4) Surface fixée par l'arrêté du 3 juin 1893.
Garets (Aït-Ahmed-Garest), dr.-com. (Arrêté du 27 avril 1897)	»	»	2.866	»	»	2.866	3.200 ⁽⁵⁾			(5) Surface fixée par l'arrêté du 27 avril 1897.
Acif-el-Hammam, dr.-com..... (Arrêté du 20 avril 1899)	»	»	3.923	»	»	3.923	5.322 ⁽⁶⁾			(6) Surface fixée par l'arrêté du 20 avril 1899.
Taourirt-Ighil (Aït-Ameur), dr.-com.....	»	»	5.995	»	»	5.995	7.332 ⁽⁷⁾			(7) Surface fixée par l'arrêté du 17 avril 1897.
Keouch (Aït-Ameur), dr.-com. (Arrêté du 17 avril 1897)	»	»	3.392	»	»	3.392	4.745 ⁽⁸⁾			(8) Surface fixée par l'arrêté du 17 avril 1897.
Kifra, dr.-com..... (Arrêté du 12 septembre 1899)	»	»	2.749	»	»	2.749	3.446 ⁽⁹⁾			(9) Surface fixée par l'arrêté du 12 septembre 1899.
Ikedjane (Beni-Mansour), dr.-com. (Arrêté du 23 novembre 1898)	»	»	5.748	»	»	5.518	5.569 ⁽¹⁰⁾			(10) Surface fixée par l'arrêté du 23 novembre 1898.
Mezala, douar..... (Arrêté du 3 avril 1901)	»	»	6.945	»	»	6.945	10.028 ⁽¹¹⁾	El-Kseur		(11) Surface fixée par l'arrêté du 3 avril 1901.
Tribu des Ouled Abd-el-Djebar { Azerou - M'béchar, dr.-com. (Arrêté du 2 juillet 1901)	»	»	8.044	»	»	8.044	8.070			(12) Surface fixée par l'arrêté du 2 juillet 1901.
Dra-Larba, dr.-com.....	»	»	8.929	»	»	8.929	10.480 ⁽¹²⁾			
Ihadjadjane (ou Hadjadjan), dr.-com.....	»	»	8.564	»	»	8.564	5.576			
Timazrit (ou Timzrit), dr.-com.....	»	»	10.017	»	»	10.017	7.023			
Totaux.....	390	57	108.622	»	89	109.158	117.546			
Tababort (Djidjelli, résidence de l'Administrateur) (Arrêté gouvernemental du 25 août 1880)										
Texenna (ou Teksenna), hameau	24	»	»	»	8	32	170			
Montaigne (Agadie), fermes....	»	»	»	»	»	»	894			
Cavallo, hameau.....	33	»	4.747	»	11	4.791	91			
El-Aouana, partie de dr.-com..	»	»	2.214	»	»	2.214	8.343			
Metletin, partie de dr.-com....	»	»	2.573	»	»	2.573	6.642	Djidjelli		
Tabellout, partie de dr.-com....	3	»	»	»	»	»	»			

COMMUNES ET SECTIONS Centres, fermes, douars, tribus et fractions	POPULATION MUNICIPALE						SUPERFICIE des Communes en hectares
	FRANÇAIS	ISRAËLITES naturalisés Déc. du 24 oct.-b. 1870	SUJETS FRANÇAIS Arabes, Kabyles, M'zabites et Israélites du M'zab	ÉTRANGERS		TOTAUX	
			Marocains ou Tunisiers	Nationalités diverses			

ARRONDISSEMENT DE GUELMA

(Reconstitué par décret du 27 juillet 1875)

9 COMMUNES DE PLEIN EXERCICE — 3 COMMUNES MIXTES

COMMUNES DE PLEIN EXERCICE

Guelma (Décret du 17 juin 1834)	1.615	711	2.498	80	796	5.700	} 5.657
Fermes isolées.....	111	»	58	»	88	257	
Oued-Harrid, terres azels.....	»	»	673	»	»	673	
Oued-Senan, partie de dr.-com.	»	»	1.049	»	»	1.049	
Totaux.....	1.726	711	4.278	80	884	7.679	8.514
Clauzel (1) (Aïn-Enchir-Rayan). (Décret du 18 mars 1874)	35	»	22	»	»	57	} 4.187
Aïn-Saint-Charles, hameau et fermes.....	34	»	354	»	3	391	
Medjez-Amar, hameau et fermes.....	25	»	108	»	8	141	
Hamman-Meskoutine, établissement thermal et fermes....	49	»	400	»	10	459	
Aïn-Amara, hameau et fermes isolées.....	43	»	228	»	»	271	
Aïn-Rhoul et Announa, hameau et fermes.....	4	»	275	»	3	281	
Oued-Cherf, fermes.....	3	»	280	»	14	298	
Beni-Addi, dr.-com.....	»	»	1.250	»	»	1.250	
Totaux.....	193	»	2.917	»	38	3.448	13.020
Enchir-Saïd (Décrets des 10 déc. 1868 et 23 fév. 1887)	60	»	352	»	»	412	} 2.232
Oued-Ghrara, partie de dr.-com.	»	»	1.054	»	»	1.054	
Totaux.....	60	»	1.406	»	»	1.466	
Guelâa-bou-Sba Et fermes d'Aouara..... (Décret du 5 juillet 1875)	139	»	»	»	6	145	} 2.753
Mouelfa, dr.-com.....	»	»	1.298	»	»	1.298	
Totaux.....	139	»	1.298	»	6	1.443	
Héliopolis (Décret du 10 décembre 1868)	436	»	174	4	76	690	} 3.689
Aïn-Rihana, fermes.....	73	»	6	5	63	147	
Aïn-Rihana, partie de dr.-com.	»	»	2.004	7	17	2.028	
Totaux.....	509	»	2.184	16	156	2.865	
Kellermann (Oued-Touta)..... Décret du 12 juillet 1886	193	»	»	»	3	196	} 2.787
Fedjoudj, fermes.....	31	»	»	»	2	33	
Fedjoudj, partie de dr.-com.....	»	»	2.640	»	»	2.640	
Totaux.....	224	»	2.640	»	5	2.869	7.148

RESSORT		OBSERVATIONS
DE LA JUSTICE DE PAIX	DE LA MAHAKMA	
Guelma (Décret du 11 juin 1887)	Guelma, mahakma principale	
Guelma (Décret du 11 juin 1887)	Guelma, mahakma principale	(1) Les centres de Clauzel, Aïn-Amara, Aïn-Rhoul et Announa constituent le périmètre de colonisation dit de l'Oued-Cherf. (Décret du 13 janvier 1869)
Guelma (Décret du 11 juin 1887)	Guelma, mahakma principale Jemmapes, mahakma principale	
Guelma (Décret du 11 juin 1887)	Guelma, mahakma principale	
Guelma (Décret du 11 juin 1887)	Guelma, mahakma principale	
Guelma (Décret du 11 juin 1887)	Guelma, mahakma principale	

COMMUNES ET SECTIONS Centres, fermes, douars, tribus et fractions	POPULATION MUNICIPALE						SUPERFICIE des Communes en hectares	RESSORT		OBSERVATIONS	
	FRANÇAIS	ISRAËLITES naturalisés Décr. du 24 octob. 1870	SUJETS FRANÇAIS Arabes, Kabyles, N'zabites et Israélites du N'zab	ÉTRANGERS				TOTALE	DE LA JUSTICE DE PAIX		DE LA MAHAKMA
	Marocains ou Tunisiens	Nationalités diverses									
Millésimo (Décret du 10 juillet 1868)	75	»	84	»	66	225	3.074	Guelma (Décret du 11 juin 1887)	Guelma, mahakma principale		
Fermes et melks.....	18	»	757	»	26	801					
Ouled-Senan, partie de dr.-com.	»	»	1.288	»	»	1.288					
Beni-Ourzeddin, dr.-com.....	»	»	1.310	»	»	1.310					
Totaux	93	»	3.439	»	92	3.624	8.736				
Petit (Décret du 15 mars 1877)	69	»	»	»	54	123	3.730	Guelma (Décret du 11 juin 1887)	Guelma, mahakma principale		
Bled-Ghaffar, 2 hameaux.....	78	»	»	»	29	107					
Beni-Marmi, dr.-com.....	»	»	2.977	»	»	2.977					
Totaux	147	»	2.977	»	83	3.207					8.530
Souk-Ahras (Décret du 22 août 1861)	2.043	416	2.225	290	1.271	6.245	4.638	Souk-Ahras	Souk-Ahras, mahakma principale		
Fermes et melks.....	325	»	681	»	296	1.202					
Totaux	2.368	416	2.906	290	1.567	7.547					4.638
Totaux de l'Arrondissement : 9 Communes de plein exercice.	5.459	1.127	24.045	386	2.831	33.848					69.913

COMMUNES MIXTES

PLACÉES SOUS LE CONTRÔLE ET LA SURVEILLANCE DU SOUS-PRÉFET DE GUELMA

Oued-Cherf (Guelma et Oued-Zenati) (Aïn-Amara, résidence de l'Administrateur)
(Arrêtés gouvernementaux des 5 avril et 16 septembre 1876)

Gounod (El-Guelâa), centre.....	72	»	4	»	»	76	1.618	Guelma	Guelma, mahakma principale		
Lapaine (El-Guebel), centre.....	64	»	5	»	»	69	1.009				
Sellaoua-Announa, fermes.....	3	»	4.092	»	»	4.095	564	Oued-Zenati	Oued-Zenati, mahakma principale		
Sellaoua-Announa, partie de dr.-com.....											
Bir-Menten, dr.-com.....	5	»	2.173	»	»	2.178	8.414	Guelma	Guelma, mahakma principale		
Bou-Hamdane, dr.-com.....	13	»	2.500	»	»	2.513	8.399				
Taya, dr.-com.....	8	»	2.237	»	»	2.245	3.638				
Selib, dr.-com.....	»	»	»	»	»	»	3.301				
Ouled-Harrid, partie de dr.-com.	3	»	1.024	»	»	1.027	4.677	Oued-Zenati	Oued-Zenati, mahakma principale		
Khezaras, partie de dr.-com....	3	»	1.755	»	»	1.758	4.057				
Cheniour, partie de dr.-com....	6	»	3.162	»	»	3.168	8.931	Guelma	Guelma, mahakma principale		
Bled-Guerfa, fermes.....	»	»	2.237	»	»	2.237	299				
Meddoua, dr.-com.....	»	»	»	»	»	»	4.810				
Oued-el-Aar, dr.-com.....	»	»	2.697	»	»	2.697	5.575				
Ouled-Ahmed, dr.-com.....	5	»	2.190	»	»	2.195	965	Oued-Zenati	Oued-Zenati, mahakma principale		
Ouled-Sassy, dr.-com.....											1.883
Khanguet-Sabath, dr.-com.....											2.963
Totaux	182	»	24.076	»	»	24.258	72.318				

Séfa

(Arrêté gouvernemental du 1er décembre 1880)

Laverdure, centre, chef-lieu... 99 » 198 » 52 349 1.778 } Souk-Ahras } Souk-Ahras,
Aïn-Seymour, centre..... 162 » 268 » 71 501 3.663 } Duvivier } mahakma principale
Villars (Oued-Cham), centre... 206 » 802 8 104 1.420 4.926 }
Oued-Cham, hameau..... 49 » 171 » 11 231 113 }

COMMUNES ET SECTIONS Centres, fermes, douars, tribus et fractions	POPULATION MUNICIPALE					SUPERFICIE des Communes en hectares	RESSORT		OBSERVATIONS
	FRANÇAIS	ISRAËLITES naturalisés Déc. du 24 octob. 1870	SUJETS FRANÇAIS Arabes, Kabyles, M'zabites et Israélites du M'zab	ÉTRANGERS Marocains ou Tunisiers Nationalités diverses			TOTALE	DE LA JUSTICE DE PAIX	
Séïa (Suite)									
Beni-Mezzeline, dr.-com. et gare du Nador.....	17	»	2.852	»	5	2.874	11.643	Duvivier	Guelma, mahakma principale
Hanenchâ (ou Zemala), partie de dr.-com.....	17	»	4.076	»	3	4.096	13.052	Souk-Ahras	Souk-Ahras, mahakma principale
Mechala, dr.-com.....	»	»	1.766	»	»	1.766	4.933		
Dahouara, dr.-com.....	»	»	2.253	»	»	2.253	4.788		
Aouaid, partie de dr.-com.....	»	»	2.023	»	»	2.023	5.162		
Megana, partie de dr.-com.....	»	»	3.609	»	2	3.611	9.504	Souk-Ahras	Souk-Ahras, mahakma principale
Mahia, dr.-com.....	»	»	3.895	»	6	3.914	12.041	Duvivier	
Nador (N'bails, dr.com., et Ain-Atra, hameau.....	43	»	4.487	»	48	4.553	10.721	Guelma et Duvivier	Guelma, mahakma principale
Sfabli, dr.-com., et Ham- mam-N'bails, hameaux.....	18	»	3.693	»	1	3.704	6.700		
Ain-Ketone, dr.-com., et Ain- Souda, hameau.....	10	»	2.137	»	»	2.146	5.466	Guelma	
Kef-Rih, dr.-com.....	9	»	4.922	»	46	4.995	18.103	Souk-Ahras	Souk-Ahras, mahakma principale
Ouled-Bechiah, dr.-com.....	27	»							
Totaux.....	627	»	37.452	8	349	38.136	112.293		
Souk-Ahras (Souk-Ahras, résidence de l'Administrateur) (Arrêté gouvernemental du 29 décembre 1884)									
Zarouria, centre, gare et fermes	160	1	49	»	53	233	3.448		
Tamatmat, fermes et gare..	23	»	»	»	3	26	252		
Zarouria, partie de dr.-com.	6	25	3.032	»	25	3.088	12.402		Souk-Ahras, mahakma principale
Quillen, dr.-com.....	15	»	4.701	13	12	4.741	14.600		
Khedara, dr.-com.....	4	»	3.128	»	2	3.134	14.400		
Ouled-Moumen, dr.-com.....	6	»	2.812	12	77	2.907	7.900		
Haddada, dr.-com.....	4	»	1.691	1	4	1.700	8.600		Medjerda, mahakma annexe
Ouled-Driss, dr.-com., Ham- mam-Zaid, fermes.....	10	»	3.634	»	13	3.657	8.940		
Ouled-Dhia, dr.-com.....	34	»	3.067	»	97	3.495	15.940		
Tifech, dr.-com.....	2	»	3.951	»	16	3.969	12.077		
Tribu des Ouled-Khiam M'rahna, fractions et sec- tion. et Ain-Guettar, smala.....	10	»	2.604	32	2	2.648			
Hammama, fractions et section.....	7	»	3.463	423	41	3.634			
Arara, fractions et sec. Ouled-Soukiès, fractions et section.....	»	»	666	»	24	690	101.094		
Beni-Barbar, fractions et section.....	»	»	3.914	»	»	3.914			Medjerda, mahakma annexe
Aiaida, fractions et sec.	5	»	3.455	»	12	3.472			
	»	»	4.876	»	5	4.881			
Totaux.....	283	26	41.413	481	386	42.589	199.653		
Totaux de l'Arrondissement: 3 Communes mixtes.....	1.092	26	102.641	489	735	104.983	384.264		
RÉCAPITULATION DE L'ARRONDISSEMENT DE GUELMA									
9 Communes de pl. exercice.	5.459	1.127	24.045	386	2.831	33.848	69.913		
3 Communes mixtes.....	1.092	26	102.641	489	735	104.983	384.264		
Totaux de l'arrondissement de Guelma :									
12 Communes.....	6.551	1.453	126.686	875	3.566	138.831	454.177		

COMMUNES ET SECTIONS Centres, fermes, douars, tribus et fractions	POPULATION MUNICIPALE						SUPERFICIE des Communes en hectares
	FRANÇAIS	ISRAËLITES naturalisés Déc. du 2 ^e octob. 1870	SUIJETS FRANÇAIS Arabes, Kabyles, Wazabites et Israélites du M'zab	ÉTRANGERS		TOTALE	
				Marocains ou Tunisiens	Nationalités diverses		
Gastu (Ksentina-Kedima)..... (Décrets des 10 déc. 1868 et 27 fév. 1887)	97	»	50	»	18	165	1.772
Gouarsa, concession (Société Gé- nérale Algérienne).....	»	»	7	»	»	7	2.180
Ard-el-Kala, fermes.....	33	»	»	»	3	36	353
Oued-Ghrara, partie de dr.-com.	»	»	680	2	»	682	1.890
Radjeta, partie de dr.-com.....	»	»	1.280	5	»	1.285	3.200
Totaux.....	130	»	2.017	7	21	2.175	9.395
Jemmapes (Décret du 31 décembre 1856)	763	69	2.077	28	322	3.259	2.882
Fermes et melks.....	76	»	8	»	21	105	1.628
Foy (Sidi-Nassari), centre..... (Décret du 17 février 1891)	82	»	17	»	44	143	1.737
Bayard (Ahmed-ben-Ali), centre	3	»	»	»	2	5	1.316
Ras-el-Ma, centre.....	»	»	»	»	»	»	»
Totaux.....	924	69	2.102	28	389	3.512	7.563
Robertville (Décret du 22 août 1861)	292	»	390	»	26	708	4.045
Sidi-Mesrich, centre.....	127	»	61	»	14	202	1.367
Arb-Estahia, partie de dr.-com.	»	»	3.934	»	»	3.934	10.736
Beni-bou-Naim-Slisifa, dr.-com.	»	»	493	»	»	493	709
Totaux.....	419	»	4.878	»	40	5.337	16.857
Saint-Charles (Décrets des 22 août 1861 et 13 mars 1895)	85	1	451	»	27	264	1.572
El-Diss, fermes.....	82	»	29	»	»	111	2.585
El-Magen, fermes.....	43	»	85	»	9	137	1.498
Ain-Ghorab, partie de dr.-com.	»	»	2.260	»	78	2.338	4.214
Rivière (L'arfaïa), fermes (1).....	»	»	»	»	»	»	1.478
Totaux.....	210	1	2.525	»	114	2.850	11.347
Stora (Arrêté du 15 décembre 1870 et décret du 29 septembre 1879)	748	»	3	»	135	886	629
Zouit, centre.....	25	»	»	»	4	28	785
Vallée de l'Oued-Drader, frac- tions de tribu.....	6	»	»	»	11	17	5.509
M'salla, partie de dr.-com.....	»	»	1.456	»	»	1.456	4.728
Ouled-Nouar, dr.-com.....	»	»	694	»	»	694	4.728
Totaux.....	779	»	2.153	»	149	3.081	11.651
Totaux de l'Arrondissement : 10 Communes de plein exercice.	12.045	247	33.500	62	6.961	52.815	111.941

COMMUNES MIXTES

PLACÉES SOUS LE CONTRÔLE ET LA SURVEILLANCE DU SOUS-PRÉFET DE PHILIPPEVILLE

Attia

(Arrêté gouvernemental du 25 août 1880)

Cheraïa, centre, chef-lieu.....	96	»	66	»	18	180	2.156
Bessonbourg, hameau forestier.	120	»	17	»	92	229	3.617
Afensou, partie de dr.-com.....	»	»	1.313	»	»	1.313	2.366
Ouled-Hamidch, dr.-com.....	»	»	361	»	»	361	2.366

RESSORT		OBSERVATIONS
DE LA JUSTICE DE PAIX	DE LA MAHAKMA	
Jemmapes	Jemmapes, mahakma principale	(1) Les détenteurs de ces fermes habitent les villages environnant le territoire de Rivière.
Jemmapes (Décrets des 11 juin 1837 et 3 septembre 1837)	Jemmapes, mahakma principale	
El-Arrouch	El-Arrouch, mahakma principale	
Philippeville	Philippeville, mahakma principale	
Philippeville	Philippeville, mahakma principale	
Collo	Collo, mahakma principale	

COMMUNES ET SECTIONS Centres, fermes, douars, tribus et fractions	POPULATION MUNICIPALE					SUPERFICIE des Communes en hectares	
	FRANÇAIS	ISRAËLITES naturalisés Dec. du 24 oct. 1870	SUJETS FRANÇAIS Arabes, Kabyles, Mzabites et Israélites du M'zab	ÉTRANGERS Marocains ou Tunisiens Nationalités diverses			TOTAUX
Jemmapes (Suite)							
Beni-Abmed, dr.-com. et forêts domaniales	»	»	838	»	»	838	3.022
Khorfou, dr.-com.....	»	»	2.130	»	»	2.130	3.937
Ouled-Derradj, dr.-com.....	»	»	1.228	»	»	1.228	3.687
Khendek-Asla, dr.-com.....	1	»	617	»	»	618	4.155
Guebès, dr.-com.....	4	»	332	»	»	336	5.617
Totaux.....	508	»	30.024	»	43	30.572	130.109
Totaux de l'Arrondissement : 3 Communes mixtes.....	832	»	81.154	»	196	82.182	291.292

RÉCAPITULATION DE L'ARRONDISSEMENT DE PHILIPPEVILLE

10 Communes de plein exercice.....	12.045	247	35.500	62	6.961	52.815	114.941
3 Communes mixtes.....	832	»	81.154	»	196	82.182	291.292
Totaux de l'arrondissement de Philippeville :							
13 Communes.....	12.877	247	114.654	62	7.157	134.997	403.233

ARRONDISSEMENT DE SÉTIF

(Reconstitué par décret du 20 janvier 1874 et décret (1) du 19 février 1902)

8 COMMUNES DE PLEIN EXERCICE. — 6 COMMUNES MIXTES

COMMUNES DE PLEIN EXERCICE

Sétif , ville et banlieue..... (Décret du 17 juin 1834)	2.874	1.601	4.216	20	571	9.282	5.749
Aïn-Sfia, centre.....	15	»	416	»	2	433	1.120
Fermatou, centre.....	60	»	»	»	19	79	656
Khalfoun, centre.....	16	»	377	»	1	394	1.199
Lanasser (El-Anasser), centre..	3	»	254	»	8	265	792
Mesloug, fermes et centre.....	70	»	686	»	34	787	1.159
Aïn-Malah, centre.....	»	»	266	»	»	266	1.788
Aïn-Trik, centre.....	14	»	340	»	»	354	»
El-Hassi, centre.....	5	»	121	»	»	126	»
El-Achéchia, village indigène..	»	»	476	»	»	476	7.065
Fermes (2) et melk.....	56	»	1.437	»	12	1.505	»
Temlouka, village indigène....	»	»	200	»	»	200	»
Aïn-Bouchena, fermes.....	»	»	71	»	»	71	»
Chabia, partie de dr.-com.....	»	»	903	»	»	903	448
Totaux.....	3.443	1.601	9.763	20	644	15.141	19.976
Aïn-Abessa (Décret du 25 février 1879)	281	27	471	»	8	787	4.852
Faucigny, centre.....	55	»	241	»	»	296	1.591
El-Matrona, partie de dr.-com.	»	»	1.498	»	»	1.498	6.241
Takoka, partie de dr.-com.....	4	»	1.252	»	»	1.256	1.522
Chabia, partie de dr.-com.....	»	»	»	»	»	»	491
Cherfa (Chabet-Cheurfa), dr.- com.....	2	»	1.861	»	1	1.864	5.039
Totaux.....	342	27	5.323	»	9	5.701	19.436

RESSORT		OBSERVATIONS
DE LA JUSTICE DE PAIX	DE LA MAHAKMA	
El-Arrouch	El-Arrouch, mahakma annexe	
Jemmapes	Jemmapes, mahakma principale	
Sétif	Sétif, mahakma principale	(1) Annexion de la commune mixte de Taktount provenant de l'arrondisse- ment de Bougie.
Sétif	Sétif, mahakma principale	(2) Aïn-Mouss, Aïn-Regada, El-Bez, Aïn- Chouga, Aïn-Tebinet, El-Harmelia.

COMMUNES ET SECTIONS Centres, fermes, douars, tribus et fractions	POPULATION MUNICIPALE					SUPERFICIE des Communes en hectares	
	FRANÇAIS	ISRAËLITES naturalisés Déc. du 24 octob. 1870	SUJETS FRANÇAIS Arabes, Kab., les, N'zables et Israélites du M'zab	ÉTRANGERS			TOTALE
			Marocains ou Tunisiers	Nationalités diverses			
Ain-Roua (Décret du 10 novembre 1880)	113	»	219	»	23	355	2.017
El-Anini, partie de dr.-com.....	»	»	1.304	»	»	1.304	7.796
El-Hammama, partie de dr.-com.....	»	»	1.435	»	»	1.435	352
Ben-Zerègue, dr.-com.....	15	»	203	»	»	218	400
Guergour, partie de tribu.....	»	»	»	»	»	»	»
Totaux.....	128	»	3.461	»	23	3.312	10.565
Ain-Tagrouit (Décret du 27 décembre 1880)	110	»	51	»	»	461	2.456
Bir-Kasdali, centre.....	96	»	81	»	»	177	3.131
Bou-Nab, dr.-com.....	»	»	3.173	»	»	3.173	6.322
Chouia, partie du dr.-com. de Zemoura.....	»	»	820	»	»	820	4.888
Totaux.....	206	»	4.125	»	»	4.331	13.497
Bordj-bou-Arréridj (village).. (Décret du 3 septembre 1870)	638	121	694	4	83	1.540	2.575
Bordj-Occidental, partie de dr.-com.....	38	»	1.021	»	6	1.065	3.203
Bordj-Oriental, dr.-com.....	23	»	556	»	»	579	598
Hassenaoua, dr.-com.....	»	»	3.127	»	»	3.127	6.392
Ouled-Hanich, dr.-com.....	»	»	1.110	»	»	1.110	5.752
Totaux.....	699	121	6.508	4	89	7.421	18.520
Coligny (Bouhira)..... (Décrets des 22 août 1861 et 23 fév. 1899)	55	»	375	»	5	435	3.092
Ain-Arnat, centre.....	54	»	361	»	7	422	4.105
Ain-Arnat, agrandissement.....	»	»	303	»	»	303	1.788
Messaoud, centre.....	»	»	2.481	»	5	2.520	8.848
Totaux.....	143	»	3.520	»	17	3.680	14.833
El-Ouricia (Décret du 28 mars 1863)	50	»	224	»	1	272	6.700
Zeïri, El-Aouria, Ougrina, ha-meau, fermes et melks.....	22	»	945	»	5	972	2.544
Mahouan, centre et fermes.....	64	»	184	»	6	254	4.484
Chabia, fermes.....	»	»	296	»	»	296	872
Chabia, partie de dr.-com.....	»	»	1.374	»	»	1.374	2.030
Ouled-Mansour, dr.-com.....	5	»	»	»	»	»	»
Totaux.....	141	»	3.020	»	12	3.173	11.086
Saint-Arnaud (Tastikia)..... (Décret du 10 décembre 1868)	375	143	1.201	24	147	1.890	2.954
Oued-Deheb, centre.....	22	»	397	»	2	421	1.496
Oued-Djerman, fermes.....	5	»	40	»	»	45	394
Guelt-Zerga, dr.-com.....	»	»	2.942	»	»	2.942	7.808
Oued-Sarey (ou Oued-Sareg) et Bourchef (ou Bourechef), fractions indigènes.....	»	»	»	»	»	»	»
Totaux.....	402	145	4.550	24	149	5.270	12.652
Totaux de l'Arrondissement : 8 Communes de plein exercice.....	5.174	1.894	39.970	48	943	48.029	120.565

RESSORT		OBSERVATIONS
DE LA JUSTICE DE PAIX	DE LA MAHAKMA	
Sétif	Sétif, mahakma principale	
Bordj-bou-Arréridj	Bordj-bou-Arréridj, mahakma principale	
Bordj-bou-Arréridj	Bordj-bou-Arréridj, mahakma principale Zemmora, mahakma annexe	
Sétif	Sétif, mahakma principale	
Sétif	Sétif, mahakma principale	
Saint-Arnaud (Arrêté du 19 novembre 1883)	Saint-Arnaud, mahakma principale	

COMMUNES ET SECTIONS Centres, fermes, douars, tribus et fractions	POPULATION MUNICIPALE					SUPERFICIE des Communes en hectares	RESSORT		OBSERVATIONS	
	FRANÇAIS	ISRAËLITES naturalisés Déc. du 24 octob. 1870	SUJETS FRANÇAIS Arabes, Kabyles, M'zabites et Israélites du M'zab	ÉTRANGERS Marocains ou Tunisiers Nationalités diverses			TOTALE	DE LA JUSTICE DE PAIX		DE LA MAHAKMA
COMMUNES MIXTES										
PLACÉES SOUS LE CONTRÔLE ET LA SURVEILLANCE DU SOUS-PRÉFET DE SÉTIF										
Biban										
(Arrêté gouvernemental du 1 ^{er} décembre 1880)										
Dr.-com. de Medjana	Medjana, centre, chef-lieu.	86	»	266	»	»	352	3.125	Bordj-bou-Arréridj } Bordj-bou-Arréridj, mahakma principale	
	Blondel (Ain-Sultan), centre	104	»	211	»	»	317	3.159		
	El-Achir (Kherbet-el-Achir), centre.....	70	8	197	»	»	277	3.030		
	Teniet-el-Khemis, hameau et fermes.....	»	»	»	»	»	»	»		
	Medjana (Ain-Sultan et Senada), partie de dr.-com.	»	»	2.622	»	»	2.652	13.063		
	Terrains domaniaux.....	»	»	»	»	»	»	»		
	Teniet-el-Merdj, fermes et melks.....	»	»	»	»	»	»	»		
	Zemoura, partie de dr.-com.....	»	»	4.626	»	»	4.626	13.437		
	Ouled-Taier, dr.-com.....	»	»	»	»	»	»	5.481		
	Tassameurt, dr.-com.....	»	»	3.375	»	»	3.375	10.077		
	Ouled-Dahman, dr.-com.....	»	»	1.375	»	»	1.375	3.736		
	Ouled-Sidi-Amor, dr.-com.....	»	»	443	»	»	443	2.325		
	Colla, dr.-com.....	»	»	2.653	»	»	2.653	4.949		
	Djalra, dr.-com.....	»	»	3.815	»	»	3.815	7.503		
	El-Main, dr.-com.....	»	»	4.401	»	»	4.401	6.226		
	Tefreg, dr.-com.....	»	»	4.408	»	»	4.408	7.717		
	Mansoura, centre et dr.-com... (Arrêté du 4 février 1898)	154	»	2.490	»	17	2.661	14.030 ⁽¹⁾		
	M'zita (M'zitas), dr.-com..... (Arrêté du 20 février 1899)	»	»	2.177	»	»	2.177	8.945 ⁽²⁾		
	Ain-Defla, fermes..... (Arrêté du 20 février 1899)	»	»	»	»	»	»	1.045		
	Arbéa (M'zitas), dr.-com..... (Arrêté du 20 février 1899)	»	»	1.362	»	»	1.362	9.670 ⁽³⁾		
Oued-el-Meïhr (Ouled-Ali), dr.-com..... (Arrêté du 22 juillet 1898)	»	»	917	»	»	917	10.130 ⁽⁴⁾			
Selatna (Ouled-Ali), dr.-com... (Arrêté du 22 juillet 1898)	»	»	1.745	»	»	1.745	7.165 ⁽⁵⁾			
Ain-Nougue (Ouled-Tri), dr.-com..... (Arrêté du 7 juillet 1897)	»	»	2.374	»	»	2.374	3.481 ⁽⁶⁾			
Harréza (Ouled-Tair), dr.-com. (Arrêté du 7 juillet 1897)	»	»	1.309	»	»	1.309	7.190 ⁽⁷⁾			
Bibans (Ouled-Sidi-Brahim-bou-Beker), dr.-com..... (Arrêté du 10 juin 1899)	»	»	1.149	»	»	1.149	7.708 ⁽⁸⁾			
Beni-Ouagag (Ouled-Sidi-Brahim-bou-Beker), dr.-com..... (Arrêté du 10 juin 1899)	»	»	1.296	»	»	1.296	12.120 ⁽⁹⁾			
Boukton (Djebailia), dr.-com... (Arrêté du 10 mai 1899)	»	»	2.665	»	»	2.665	6.400 ⁽¹⁰⁾			
Tafertast (Djebailia), dr.-com.. (Arrêté du 10 mai 1899)	»	»	972	»	»	972	5.316 ⁽¹¹⁾			
Totaux.....	414	8	46.278	»	21	46.721	178.227			
Eulma (St-Arnaud, résidence de l'Administrateur)										
(Arrêté gouvernemental du 7 novembre 1874)										
Navarin (Bir-el-Arch), centre..	83	»	254	»	»	337	5.515	Saint-Arnaud } Saint-Arnaud, mahakma principale		
Sillège (Beni-Foudha), centre.	406	»	321	»	1	428	2.187			
Chasseloup-Laubat (Ras-el-Ma), centre.....	48	23	»	»	6	47	3.683			
Tinar, centre.....	8	»	»	»	10	48				
							Sétif } Sétif, mahakma principale			

- (1) Surface fixée par l'arrêté du 4 février 1898.
- (2) Surface fixée par l'arrêté du 20 février 1899.
- (3) Surface fixée par l'arrêté du 20 février 1899.
- (4) Surface fixée par l'arrêté du 22 juillet 1898.
- (5) Surface fixée par l'arrêté du 22 juillet 1898.
- (6) Surface fixée par l'arrêté du 7 juillet 1897.
- (7) Surface fixée par l'arrêté du 7 juillet 1897.
- (8) Surface fixée par l'arrêté du 10 juin 1899.
- (9) Surface fixée par l'arrêté du 10 juin 1899.
- (10) Surface fixée par l'arrêté du 10 mai 1899.
- (11) Surface fixée par l'arrêté du 10 mai 1899.

Territoire dépendant de la région kabyle (Voir le décret du 17 avril 1899)

Zemmora, mahakma annexe

COMMUNES ET SECTIONS Centres, fermes, douars, tribus et fractions	POPULATION MUNICIPALE					SUPERFICIE des Communes en hectares	RESSORT		OBSERVATIONS	
	FRANÇAIS	ISRAËLITES naturalisés Déc. du 24 octob. 1870	SUJETS FRANÇAIS Arabes, Kabyles, M'zabites et Israélites du M'zab	ÉTRANGERS Marocains ou Tunisiens Nationalités diverses			TOTALE	DE LA JUSTICE DE PAIX		DE LA MAHAKMA
Eulma (Suite)										
Sakra, dr-com.....	121	»	2.943	»	»	2.955	9.085	Saint-Arnaud	Saint-Arnaud, mahakma principale	
Mérioud, dr-com.....	6	»	2.169	»	1	2.176	5.117			
Bazer, dr-com.....	13	»	3.396	»	»	3.409	10.632			
Bellâa, dr-com (en 2 parties)...	»	»	2.312	»	»	2.312	5.914			
Ben-Dhiab, dr-com.....	8	»	2.021	»	9	2.038	10.561			
Guidjal, partie de dr-com. et fermes.....	30	»	3.142	»	2	3.174	8.895			
Medjounès, partie de dr-com. (en 2 parties).....	9	»	4.558	»	»	4.567	5.509			
Ouled-Adouan, dr-com.....	4	»	4.031	»	»	4.035	1.975			
Ouled-Sabor, dr-com.....	12	»	3.861	»	»	3.873	10.381			
Ouled-Mekhencha, dr-com.....	»	»	1.896	»	»	1.896	10.113			
Ouled-Ali-ben-Nasseur, dr- com.....	19	»	3.527	»	»	3.546	9.108	Saint-Arnaud	Saint-Arnaud, mahakma principale	
Ouled-Zaïm, partie de dr-com.	12	»	3.525	»	1	3.538	20.831	Sétif	Sétif, mahakma principale	
Ouled-Belaouchat, dr-com....	8	»	4.190	»	»	4.198	22.026	Saint-Arnaud	Saint-Arnaud, mahakma principale	
Beïda-Bordj, dr-com. et fermes.	15	»	4.435	»	»	4.450	13.440			
Tella, dr-com.....	»	»	2.852	»	»	2.852	14.343			
Ouled-bel-Kheir, dr-com.....	»	»	2.866	»	»	2.866	15.293			
Totaux.....	363	23	46.299	»	30	46.715	184.608			
Maadid (Bordj-bou-Arréridj, résidence de l'Administrateur) (Arrêté gouvernemental du 7 novembre 1874)										
Dr-com. de Sidi-Mebarek	Sidi-Embarek, centre.....	124	»	»	»	9	133	5.942	Bordj-bou-Arréridj (Décret du 29 mai 1900)	Rabta, mahakma annexe
	Cerez (Belimour), centre..	84	»	»	»	2	86	2.927		
	Galbois (El-Anasser), centre	101	»	»	»	41	112	4.190		
	Chenia, centre.....	25	»	»	»	»	25	1.015		
	Sidi-Mebarek (ou Sidi-M'ba- rek), partie de dr-com. (bien domaniaux et melks)	»	»	5.337	»	»	5.377	10.284		
	La Barbinais (Bir-Aïssa), centre.....	81	»	41	»	»	122	2.732		
	Lavoisier (Oued - Bietta), centre.....	4	»	24	»	»	28	4.857		
	Lecourbe (Ouled - Agla), centre.....	82	»	»	»	13	95	3.142		
	Bordj-R'dir, centre.....	131	»	204	»	18	353	3.128		
	Macdonal (Abd-el-Beg et Ain- Zada), centre et fermes.....	71	»	»	»	»	71	3.933		
	Gherazla, partie de dr-com...	»	»	2.053	»	»	2.053	7.986		
	Ain-Ture (Ain-Turk), partie de dr-com.....	»	»	2.427	»	»	2.427	12.965		
	Davout (Khelil), centre.....	87	»	77	»	»	164	2.579		
	Taglaït (Ouled - Hannech), dr- com.....	»	»	2.416	»	»	2.416	6.410 ⁽¹⁾		
	(Arrêté du 6 février 1900)	»	»	5.661	»	»	5.661	11.700		
	Zehir, dr-com.....	»	»	4.720	»	»	4.720	6.252 ⁽²⁾		
	(Arrêté du 11 août 1902)	»	»	3.763	»	»	3.763	19.250		
	Rilassa, dr-com.....	»	»	2.462	»	»	2.462	8.050		
	Tribu (Rabta, fract. et sect.. des Z'gueur, fract. et sect.	»	»	2.895	»	»	2.895	10.300		
	Ouled- M'karta, fract. et sect.	»	»	2.929	»	»	2.929	21.150		
Kheloul' EL-Ksour, fract. et sect.	»	»	4.431	»	»	4.431	28.200			
Mahdid (ou Maadid), tribu.....	»	»	»	»	»	»	»			
Totaux.....	790	»	39.140	»	53	39.983	176.992	Bordj-bou-Arréridj (Décret du 29 mai 1900)	Rabta, mahakma annexe	

(1) Surface fixée par l'arrêté du 6 février 1900.
(2) Surfaces fixées par l'arrêté du 11 août 1902.

COMMUNES ET SECTIONS Centres, fermes, douars, tribus et fractions	POPULATION MUNICIPALE					SUPERFICIE des Communes en hectares
	FRANÇAIS	ISRAËLITES naturalisés Déc. du 24 oct. 1870	SUJETS FRANÇAIS Arabes, Kabyles, M'zabites ou Israélites du M'zab	ÉTRANGERS Marocains ou Tunisicns	Nationalités diverses	
M'sila (Arrêté gouvernemental du 29 septembre 1884)						
M'sila, ville et chef-lieu	110	121	4.807	»	32	5.070 15.600
M'sila, tribu	»	»	323	»	»	328 1.867
Coudiat-Ouitlen, dr.-com.....	»	»	508	»	»	508 2.362
Marabtin-d'El-Djorf, dr.-com.....	»	»	688	»	»	688 1.036
Ouled-Dehim, dr.-com.....	»	»	3.052	»	»	3.052 16.495
Melouza, dr.-com.....	»	»	1.870	»	»	1.870 12.365
Beni-Ilman (Beni-Ilman), dr.-com.....	»	»	1.165	»	»	1.165 3.358
Selman, dr.-com.....	»	»	690	»	»	690 4.341
Hall-el-Der, dr.-com.....	»	»	2.074	»	»	2.074 16.261
Ouled-Ouelha, dr.-com.....	»	»	1.402	»	»	1.402 4.900
Ouled-Guesmia, dr.-com.....	»	»	483	»	»	483 6.060
Braktias, dr.-com.....	»	»	916	»	»	916 10.405
El-Bribri, dr.-com.....	»	»	1.350	»	»	1.350 19.124
Ouled-Abd-el-Hak, dr.-com.....	»	»	1.022	»	»	1.022 10.380
Ouled-Matoug, dr.-com.....	»	»	553	»	»	553 20.837
Oued-Chellal, dr.-com.....	»	»	2.321	»	»	2.321 69.999
Ouled-Sidi-Hamla, dr.-com.....	»	»	1.342	»	»	1.342 28.000
Ouled-Mansour-ou-Madhi, tribu	»	»	360	»	»	360 10.000
Hadjerès, fract. de la tribu des Souama.....	»	»	622	»	1	623 15.000
Loudani, fract. de la tribu des Souama.....	»	»	312	»	»	312 15.000
Ouled-Abdallah, fract. de la tribu des Souama.....	»	»	821	»	»	821 17.000
Ouled-Khada et Ouled-Hadidan, fractions de la tribu des Souama.....	»	»	1.648	»	»	1.648 7.100 ⁽¹⁾
Dréat (Dréat), dr.-com..... (Arrêté du 4 février 1899)	»	»	1.201	»	»	1.201 9.190 ⁽²⁾
Dalâa (Dréat), dr.-com..... (Arrêté du 4 février 1899)	»	»	2.048	»	»	2.048 6.066 ⁽³⁾
Kessabia (Ouled-Dâan), dr.-com. (Arrêté du 22 avril 1898)	»	»	936	»	»	936 16.900
Ouled-Guenaïm (ou Ouled-Ghe- naïm), fraction de la tribu des Souama.....	»	»	3.147	»	»	3.147 32.000
Kherabcha, tribu.....	»	»	1.605	»	»	1.605 17.225
M'tarfas, dr.-com.....	»	»		»	»	
Totaux.....	110	121	37.271	»	33	37.535 385.871

Rhira

(Arrêté gouvernemental du 7 mars 1884)

Colbert (Aïn-Oulmen), centre, chef-lieu	151	9	96	»	11	267 950
Frikat (El-Frikat), dr.-com..... (Arrêtés des 23 mai 1900 et 4 mai 1901) (Tigha-Guebala)	»	»	3.182	»	»	3.182 ⁽⁴⁾ 44.752
Guellal, fermes.....	50	»	»	»	12	62 3.870
Guellal, partie de dr.-com.....	»	»	1.450	»	»	1.450 3.113
Tocqueville (Ras-el-Oued), cen- tre et fermes.....	317	10	358	»	70	755 9.774
Bled-Larbâa, partie de dr.-com.....	»	»	1.769	»	»	1.769 5.012
Aïn-Titest, partie de dr.-com.....	38	4	1.349	»	37	1.428 1.071

RESSORT	OBSERVATIONS
Bordj-bou-Arréridj	
Mansoura	
Bordj-bou-Arréridj	M'Sila mahakma principale
Mansoura	
Bordj-bou-Arréridj	
Mansoura	
Bordj-bou-Arréridj	
Mansoura	
Bordj-bou-Arréridj	
Mansoura	
Bordj-bou-Arréridj	
Colbert (Ksar-et-Thir)	Colbert (Ksar-et-Thir) mahakma annexe

(1) Surface fixée par l'arrêté du 4 février 1899.
(2) — — — — —
(3) Surface fixée par l'arrêté du 22 août 1898.

(4) Surface fixée par les arrêtés des 23 mai 1900 et 4 mai 1901.

COMMUNES ET SECTIONS Centres, fermes, douars, tribus et fractions	POPULATION MUNICIPALE					SUPERFICIE des Communes en hectares	
	FRANÇAIS	ISRAÉLITES naturalisés Déc. du 24 octob. 1870	SUJETS FRANÇAIS Arabes, Kabyles, N'Zabites et Israélites du M'zab	ÉTRANGERS			TOTALE
				Marocains ou Tunisiens	Nationalités diverses		
Rhira (Suite)							
Ouled-Abd-el-Ouahad, partie de dr.-com.	»	»	1.266	»	»	1.266	816
Chott-el-Malah, dr.-com.	1	»	1.200	»	1	1.202	1.816
Ouled-Bouthara, dr.-com.	»	»	750	»	»	750	2.435
Guebelt-Z'dim, dr.-com.	16	»	784	»	3	803	3.780
Ouled-Mahalla, dr.-com.	»	»	984	»	»	984	3.292
Ouled-Braham, dr.-com.	»	»	2.245	»	»	2.245	4.539
Ouled-Tebben, dr.-com.	12	»	3.953	»	»	3.965	17.187
Ouled-Si-Ahmed, dr.-com.	4	»	2.512	»	»	2.512	11.302
Ain-Ksar, dr.-com.	»	»	1.025	»	»	1.025	5.157
Kherbet-Ksar-et-Thir, dr.-com.	11	»	612	»	1	624	2.140
Mosly (Ouled-Mosly), dr.-com.	30	»	1.533	»	»	1.563	8.780
Bir - Haddada (Ouled - Se- baa), dr.-com. (Arrêtés des 25 mai 1900 et 4 mai 1901)	1	»	3.228	»	»	3.229	14.288
Bir-Haddada, périmètre de colonisation	»	»	»	»	»	»	1.143
Sebkha, partie de dr.-com. (Arrêtés des 25 mai 1900 et 4 mai 1901)	»	»	4.348	»	»	4.348	19.715
Agrandissement d'Ampère. Tennezaret (El-Amouassa). (Arrêtés des 25 mai 1900 et 4 mai 1901)	18	»	3.285	»	»	3.293	15.958
Hamma (El-Amouassa), dr.- com. (Arrêtés des 25 mai 1900 et 4 mai 1901)	5	»	2.037	»	»	2.042	9.521
Rasfa (Ouled-Hadjez), dr.- com. (Arrêtés des 25 mai 1900 et 4 mai 1901)	16	»	3.508	»	7	3.531	18.690
Bou-Thaleb (Bou-Thaleb), dr.-com. (Arrêtés des 25 mai 1900 et 4 mai 1901)	15	»	2.220	»	6	2.241	14.882
Sekrine (El-Frikat), partie de dr.-com. (Arrêtés des 25 mai 1900 et 4 mai 1901)	»	»	2.700	»	»	2.700	11.653
Ampère (Ain-Azel), centre. Bahira, fermes	241	21	318	1	33	614	3.638
	2	»	»	»	2	4	99
Totaux	928	44	46.712	1	183	47.868	210.758

Takitount (2) (Amoucha, décision gouvernemental du 20 décembre 1891)

(Arrêté gouvernemental du 25 août 1890 et décret du 19 février 1902)

Takitount, bordj et fermes, chef- lieu	»	»	2.001	»	»	2.001	248
Takitount, partie de dr.-com.	»	»	»	»	»	»	4.212
Amoucha, centre	101	2	»	»	2	105	1.983
Tizi-N'béchar, fermes	15	»	»	»	»	15	94
Kerrata, centre	191	32	197	1	8	429	1.651
Périgotville (Ain-Kebira), centre	247	»	236	»	7	490	4.292
Chevreur, (Ohrar), centre	251	2	2	»	70	325	4.415
Beni-Merai, dr.-com.	»	»	1.614	»	»	1.614	4.042
Djermouna, partie de dr.-com.	»	»	1.623	»	»	1.623	1.700
Kalaoun, dr.-com.	»	»	1.386	»	»	1.386	2.458
Teniet-et-Tin, partie de dr.- com.	»	»	»	»	»	»	3.347
Ain-Setta, fermes de Teniet-et- Tin	»	»	2.128	»	»	2.128	893

RESSORT		OBSERVATIONS
DE LA JUSTICE DE PAIX	DE LA MAHAKMA	
Colbert (Ksar-et-Thir)	Colbert (Ksar-et-Thir)	
Sétif	Sétif, mahakma principale	
Colbert (Ksar-et-Thir)	Colbert Ksar-et-Thir	(1) Surfaces fixées par les arrêtés des 25 mai 1900 et 4 mai 1901.
Kerrata (Takitount) (Décrets des 11 juin 1887 et 20 juillet 1892)	Cette commune mixte dépend de la région kabylo. (Voir le décret du 17 avril 1889)	(2) La commune mixte de Takitount a été distraite de l'arrondissement administratif de Bougie et réunie à celui de Sétif par décret du 19 février 1902.

COMMUNES ET SECTIONS Centres, fermes, douars, tribus et fractions	POPULATION MUNICIPALE					SUPERFICIE des Communes en hectares	
	FRANÇAIS	ISRAÉLITES naturalisés Dec. du 24 octob. 1870	SUJETS FRANÇAIS Arabes, Kabyles, M'zabites et Israélites du M'zab	ÉTRANGERS			TOTALE
	Marocains ou Tunisiens			Nationalités diverses			
Takitount (Suite)							
Guergour, dr.-com.....	»	»	875	»	»	875	2.193
Mentano, dr.-com.....	»	»	1.862	»	»	1.862	2.955
Beni-Felkai, douar-com.....	1	»	1.712	»	2	1.715	7.145
Maouia (Taguenanet), dr.- com.....	»	»	4.230	»	»	4.230	8.047
Dehemcha (Ain-Kebira) par- tie de dr.-com.....	7	»	4.411	»	6	4.424	9.028
Oued-Berd (Ouled-Salah), dr.- com.....	4	»	1.879	»	»	1.883	4.968 ⁽¹⁾
(Arrêté du 3 mars 1900) Babor, dr.-com.)	»	»	4.982	»	»	4.982	10.721 ⁽²⁾
Tribu { Serdj-el-Ghoul, } Arrêté des { dr.-com..... } du Babor { Arbaoun, dr.- } 20 juin com..... } 1901	3	»	5.048	»	»	5.051	10.410 ⁽²⁾
Totaux.....	820	36	39.618	1	95	40.570	94.798
Totaux de l'Arrondissement : 6 Communes mixtes.....	3.425	232	255.318	2	415	259.392	1.231.254

RÉCAPITULATION DE L'ARRONDISSEMENT DE SÉTIF

8 Communes de plein exer- cice.....	5.174	1.894	39.970	48	943	48.029	120.565
6 Communes mixtes.....	3.425	232	255.318	2	415	259.392	1.231.254
Totaux de l'arrondissement de Sétif : 14 Communes.....	8.599	2.126	295.288	50	1.358	307.421	1.351.819

RESSORT		OBSERVATIONS
DE LA JUSTICE DE PAIX	DE LA MAHAKMA	
Kerrata (Takitount) (Décrets des 11 juin 1887 et 20 juillet 1892)	Cette commune mixte dépend de la région kabylo. (Voir le décret du 17 avril 1889)	(1) Surface fixée par l'arrêté du 3 mars 1900. (2) Surfaces fixées par l'arrêté du 20 juin 1901.

COMMUNES ET SECTIONS Centres, fermes, douars, tribus et fractions	POPULATION MUNICIPALE						SUPERFICIE des Communes en hectares	RESSORT		OBSERVATIONS
	FRANÇAIS	ISRAËLITES naturalisés Déc. du 24 oct. 1870	SUJETS FRANÇAIS Arabes, Kabyles, M'zabites et Israélites du M'zab	ÉTRANGERS		TOTALE		DE LA JUSTICE DE PAIX	DE LA MAHAKMA	
			Marocains ou Tunisiers	Nationalités diverses						

TERRITOIRE CIVIL DU DÉPARTEMENT DE CONSTANTINE

RÉCAPITULATION DES ARRONDISSEMENTS

COMMUNES DE PLEIN EXERCICE

	Nombre de Com- munes							
Constantine	22	21.310	8.220	137.836	1.091	3.202	171.659	416.699
Batna	3	3.119	654	11.335	66	634	15.808	31.048
Bône	13	21.859	1.497	33.463	300	13.526	70.645	135.708
Bougie	8	6.105	601	24.443	19	1.189	32.357	44.262
Guelma	9	5.459	1.127	24.045	386	2.831	33.848	69.913
Philippeville	10	12.045	247	33.500	62	6.961	52.815	111.941
Sétif	8	5.174	1.894	39.970	48	943	48.029	120.565
TOTAUX des Commu- nes de plein exercice.	73	75.071	14.240	304.592	1.972	29.286	425.161	930.136

COMMUNES MIXTES

Constantine	8	3.152	191	305.671	96	1.470	310.580	1.452.463
Batna	5	1.518	249	163.222	54	343	165.386	1.024.184
Bône	3	2.047	14	61.642	3	488	64.194	386.394
Bougie	6	1.623	71	349.426	1	242	351.366	508.627 (1)
Guelma	3	1.092	26	102.641	489	735	104.983	384.264
Philippeville	3	832	»	81.154	»	196	82.182	291.292
Sétif	6	3.425	232	255.318	2	415	259.392	1.231.254 (2)
TOTAUX des Commu- nes mixtes	34	13.689	786	1.319.074	645	3.889	1.338.083	5.278.478

(1) Distraction de la commune mixte de Takitount. (Décret du 19 février 1902).


(2) Annexion de la commune mixte de Takitount. (Décret du 19 février 1902).

TOTAUX PAR ARRONDISSEMENT

Constantine	30	24.462	8.411	443.507	1.187	4.672	482.239	1.869.162
Batna	8	4.637	903	174.557	120	977	181.194	1.055.232
Bône	16	23.906	1.511	95.105	303	14.014	134.839	522.102
Bougie	14	7.728	675	373.869	20	1.431	383.723	552.889 (1)
Guelma	12	6.551	1.153	126.686	875	3.566	138.831	454.177
Philippeville	13	12.877	247	114.654	62	7.157	134.997	403.233
Sétif	14	8.599	2.126	295.288	50	1.358	307.421	1.351.819 (2)
TOTAUX du Terri- toire civil du dépar- tement de Const- antine	107	88.760	15.026	1.623.666	2.617	33.175	1.763.244	6.208.614

(1) Distraction de la commune mixte de Takitount. (Décret du 19 février 1902).

(2) Annexion de la commune mixte de Takitount. (Décret du 19 février 1902).



DÉPARTEMENT DE CONSTANTINE

TERRITOIRE DE COMMANDEMENT

COMMUNES ET SECTIONS Centres, fermes, douars, tribus et fractions	POPULATION MUNICIPALE					SUPERFICIE des Communes en hectares
	FRANÇAIS	ISRAËLITES naturalisés Déc. du 24 octob. 1870	SUJETS FRANÇAIS Arabes, Kabyles, Wazabites et Israélites du M. Zab	ÉTRANGERS		
			Marocains ou Tunisiers	Nationalités diverses	TOTALE	
SUBDIVISION DE BATNA						
5 COMMUNES INDIGÈNES						
Barika (Annexe de Barika) (Arrêté gouvernemental du 13 novembre 1874)						
Barika, centre.....	23	18	782	»	»	823 90
Barika, dr.-com.....	»	»	4.666	»	»	4.666 38.320
Metkaouak, dr.-com.....	»	»	3.418	»	»	3.418 105.860
Djezzar (Selalha), dr.-com.....	»	»	2.258	»	»	2.258 33.484
Magra, dr.-com.....	»	»	4.711	»	»	4.711 40.920
Berhoum, dr.-com.....	»	»	2.264	»	»	2.264 19.700
Ain-Kelba, dr.-com.....	»	»	3.168	»	»	3.168 15.750
Bitam, dr.-com.....	»	»	3.109	»	»	3.109 73.464
Seygana, dr.-com.....	»	»	1.479	»	»	1.479 28.023
M'doukal, dr.-com. et oasis.....	»	»	1.590	»	»	1.590 17.326
Totaux.....	23	18	27.445	»	»	27.486 372.937
Biskra (Cercle de Biskra) (Arrêté gouvernemental du 13 novembre 1874)						
Poste de Tkout {						
Rassira, dr.-com.....	»	»	3.307	»	»	3.307 20.000
M'chounech, dr.-com.....	»	»	1.754	»	»	1.754 46.189
Zellatou, dr.-com.....	»	»	9.369	2	»	9.371 25.846
Ahmar-Khaddou, tribu.....	»	»	»	»	»	209.000
Ziban, tribu.....	40	13	15.452	»	»	15.475 175.000
Ouled-Sidi-Salah, tribu.....	»	»	915	»	»	915 40.000
Arab-Cheraga, tribu.....	»	»	5.706	»	»	5.706 310.000
Zab-Chergui, tribu.....	»	»	10.729	»	»	10.729 112.000
Ouled-Zekri, tribu et ksour.....	»	»	7.731	»	»	7.731
Poste des Ouled-Djellal, tribu et ksar.....	2	23	3.973	»	2	4.000 755.549
Ouled-Djellal {						
Sidi-Khaled, tribu et ksar.....	»	»	1.745	»	»	1.745
Ouled-Sidi-Sliman, tribu (1).....	»	»	4.389	»	»	4.389
Sidi-Okba, tribu et ksar.....	12	15	4.203	»	2	4.232 18.800
Totaux.....	24	51	69.273	2	4	69.354 1.712.384 (2)
Khenchela (Cercle de Khenchela) (Arrêté gouvernemental du 13 novembre 1874)						
Djebel-Chéchar, tribu.....	7	»	13.490	»	1	13.498 224.000 (3)
Ouled-Rechaïch, tribu.....	9	8	12.727	»	1	12.745 433.792
Totaux.....	16	8	26.217	»	2	26.243 657.792

RESSORT		OBSERVATIONS
DE LA JUSTICE DE PAIX	DE LA MAHAKMA	
Batna	Barika	
Biskra		
Biskra	Djebel-Chéchar	
Biskra	Chenoura	
Biskra	M'lili et Tolga	
Biskra	Sidi-Okba	
Biskra	M'lili et Tolga	
Biskra	Sidi-Okba	
Biskra	Ouled-Djellal	
Biskra	Sidi-Okba	(1) Par arrêté gouvernemental du 6 août 1902, la tribu des Ouled-Sidi-Sliman et celles des Ouled-Driss, Ouled-Youb, Djebabra et Ouled-Saoud ont été réunies en un seul caïdat dit de Boucen.
Biskra		(2) Il a été distrait 224.000 hectares comptés à tort en 1897 dans la commune indigène de Biskra, et reportés à celle de Khenchela.
Biskra	Djebel-Chéchar	(3) Cette surface figurait au tableau général de 1897 dans la commune indigène de Biskra.
Khenchela		

COMMUNES ET SECTIONS Centres, fermes, douars, tribus et fractions	POPULATION MUNICIPALE					SUPERFICIE des Communes en hectares	
	FRANÇAIS	ISRAËLITES nатурisés Dec. du 24 octob. 1870	SUJETS FRANÇAIS Arabes, Kabyles, M'zabites et Israëlites du M'zab	ÉTRANGERS			TOTALE
			Marocains ou Tunisiens	Nationalités diverses			
Tébessa (Cercle de Tébessa) (Arrêté gouvernemental du 13 novembre 1874)							
Sidi-Abid, dr.-com.....	1	»	5.008	»	19	5.028	41.070
El-Ma-el-Abiod, dr.-com. et ter- rains domaniaux.....	1	»	»	»	»	»	159.107
Allaoua, tribu.....	8	»	13.934	»	»	13.942	410.907
Brarcha, tribu.....	3	»	19.079	»	4	19.086	410.908
Negrine, tribu et ksar.....	2	»	864	»	»	866	9.750
Ferkane, tribu et ksar.....	»	»	650	»	»	650	9.750
Totaux.....	14	»	39.535	»	23	39.572	1.011.492
Touggourt (Cercle de Touggourt) (Arrêté gouvernemental du 24 décembre 1892)							
Cercle de Touggourt							
Touggourt, ksar, oasis et tribu.....	37	»	4.979	»	3	5.019	
Meggarine (Mog- gar), tribu et ksour.....	»	»	2.625	»	»	2.625	
Tamerna, tribu (Arrêté et ksour..... du 10 mars 1900)	»	»	4.799	»	»	4.799	604.800
Ourlana, tribu et ksour.....	4	»	3.735	»	»	3.739	
M'raier, tribu et ksour.....	»	»	1.752	»	»	1.752	
Arab-Gheraba, tribu.....	6	»	4.273	»	»	4.279	316.000
Temacin, tribu et ksour...	»	»	2.041	»	»	2.041	
Bledet-Amor, tribu.....	»	»	360	»	»	360	457.600
Said-Ouled-Amor, tribu.....	»	»	1.231	»	»	1.231	
Ouled-Saïah, tribu.....	»	»	1.653	»	»	1.653	556.800
Taïbet-el-Gueblia, tribu...	»	»	2.449	»	»	2.449	
Ouled-Moulett, tribu.....	»	»	787	»	»	787	273.600
Ftaït et Abadlia, tribu.....	»	»	486	»	»	486	196.800
Annexe d'El-Oued							
El-Oued, centre.....	15	5	400	7	»	127	
Ouled-Djemaa, frac- tions.....	»	»	4.088	»	»	4.088	444.000
Ouled-Ahmed, frac- tions.....	»	»	2.166	»	»	2.166	
Rebaïa, fractions....	»	»	2.427	»	»	2.427	
Ferdjane, fractions....	»	»	911	»	»	911	
Messaaba, tribu	»	»	2.585	»	»	2.585	
Azezla, frac- tions.....	»	»	»	»	»	»	289.250
Chebabta et Graffine, frac- tions.....	»	»	3.282	»	»	3.282	
Ouled- Saoud, tribu	»	»	2.894	»	»	2.894	42.600
Tarzout, ksar....	»	»	2.635	»	»	2.635	
Z'goum, ksar....	»	»	2.659	»	»	2.659	305.280
Ourmès, ksar....	»	»	860	»	»	860	
Sidi-Aoun, ksar..	»	»	365	»	»	365	

RESSORT		OBSERVATIONS
DE LA JUSTICE DE PAIX	DE LA MAHAKMA	
Tébessa	Chéria	
	Touggourt	
	Touggourt et Sidi-Amrane	
	Sidi-Amrane	
	Temacin	
	Sidi-Amrane	
	El-Oued	
	Kouinin et Guemar	

COMMUNES ET SECTIONS Centres, fermes, douars, tribus et fractions	POPULATION MUNICIPALE					SUPERFICIE des Communes en hectares	RESSORT		OBSERVATIONS	
	FRANÇAIS	ISRAËLITES naturalisés Déc. du 24 octob. 1870	SUJETS FRANÇAIS Arabes, Kabyles, M'zabites et Israélites du N'za	ÉTRANGERS Marocains ou Tunisiers Nationalités diverses			TOTALE	DE LA JUSTICE DE PAIX		DE LA MAHAKMA
Touggourt (Suite)										
Annexe d'El-Oued (Suite)	Guemar, tribu et ksar	»	20	4.544	31	»	4.562	10.800	El-Oued (Décret du 30 juillet 1887, arrêté du 23 décembre 1887)	Guemar
	Debila, tribu et ksar	»	»	968	»	»	968	11.700		
	Behima (ou El-Be- hima, tribu et ksar	»	»	1.250	»	»	1.250	9.900		
	Chaanba, tribu et parcours des tri- bus de l'annexe.	»	»	349	»	»	349	5.722.414		
Totaux.....	62	25	60.220	38	3	60.348	9.211.544			
Totaux du Territoire de commandement : 5 Communes indigènes.	139	102	222.390	40	32	222.703	12.966.149			

RÉCAPITULATION DU DÉPARTEMENT DE CONSTANTINE

	Nombre de Com- munes							
Territoire civil.....	107	88.760	15.026	1.623.666	2.617	33.175	1.763.244	6.208.614
Territoire de com- mandement.....	5	139	102	222.390	40	32	222.703	12.966.149
TOTAUX du départe- ment de Constan- tine	112	88.899	15.128	1.846.056	2.657	33.207	1.985.947	19.174.763

Population comptée à part : 5.045 habitants. Population totale : 1.768.289 habitants.

— — Néant.

Population comptée à part : 5.045 habitants. Total général de la population : 1.990.992 habitants.

DÉPARTEMENTS	POPULATION NORMALE						POPULATION comptée à part	TOTAL général de la population	SUPERFICIE des Départements en hectares	
	NOMBRE de Communes	FRANÇAIS	ISRAËLITES naturalisés Déc. du 24 octob. 1870	SUJETS FRANÇAIS Arabes, Kabyles, M'zabites et Israélites du M'zab	ÉTRANGERS					TOTALE
				Marocains ou Tunisiens	Nationalités diverses					
RÉCAPITULATION GÉNÉRALE										
TERRITOIRE CIVIL										
COMMUNES DE PLEIN EXERCICE										
		(1)	(1)	(1)	(1)	(1)				
Alger	106	139.496	17.129	391.743	1.665	67.621	617.654	7.809	625.463	749.974
Oran	82	102.928	21.558	180.663	14.919	96.873	416.941	2.525	419.466	722.472
Constantine	73	75.071	14.240	304.592	1.972	29.286	425.161	3.732	428.893	930.136
TOTAUX des Communes de plein exercice	261	317.495	52.927	876.998	18.556	193.780	1.459.756	14.066	1.473.822	2.402.582
COMMUNES MIXTES										
Alger	21	8.769	189	785.441	86	2.078	796.563	445	797.008	2.435.412
Oran	18	14.931	1.193	505.098	3.706	15.204	540.132	382	540.514	2.971.440
Constantine	34	13.689	786	1.319.074	645	3.889	1.338.083	1.313	1.339.396	5.278.478
TOTAUX des Communes mixtes	73	37.389	2.168	2.609.613	4.437	21.171	2.674.778	2.140	2.676.918	10.685.330
TOTAUX du Territoire civil	334	354.884	55.095	3.486.611	22.993	214.951	4.134.534	16.206	4.150.740	13.087.912
TERRITOIRE DE COMMANDEMENT										
COMMUNES MIXTES										
Alger	3	720	893	10.697	55	166	12.531	113	12.644	28.282
Oran	3	1.420	735	83.998	2.422	1.427	90.002	»	90.002	5.799.679
Constantine	»	»	»	»	»	»	»	»	»	»
TOTAUX des Communes mixtes	6	2.140	1.628	94.695	2.477	1.593	102.533	113	102.646	5.827.961
COMMUNES INDIGÈNES										
Alger	5	291	140	205.450	82	120	206.083	12	206.095	13.892.020
Oran	2	675	81	56.314	79	223	57.372	»	57.372	2.122.983
Constantine	5	139	102	222.390	40	32	222.703	»	222.703	12.966.149
TOTAUX des Communes indigènes	12	1.105	323	484.154	201	375	486.158	12	486.170	28.981.152
TOTAUX du Territoire de commandement	18	3.245	1.951	578.849	2.678	1.968	588.691	125	588.816	34.809.113
RÉCAPITULATION DES DÉPARTEMENTS										
		(1)	(1)	(1)	(1)	(1)	(1)			
Alger	135	149.276	18.351	1.393.331	1.888	69.985	1.632.831	8.379	1.641.210	17.105.688
Oran	105	119.954	23.567	826.073	21.126	113.727	1.104.447	2.907	1.107.354	11.616.574
Constantine	112	88.899	15.128	1.846.056	2.657	33.207	1.985.947	5.045	1.990.992	19.174.763
TOTAUX GÉNÉRAUX des trois départements	352	358.129	57.046	4.065.460	25.671	216.919	4.723.225	16.331	4.739.556	47.897.025

(1) Chiffre de la population modifié par décret du 6 septembre 1902.

SUBDIVISION D'AIN-SEFRA

NOUVELLES ANNEXES MILITAIRES

SUBDIVISION D'AÏN-SEFRA

TERRITOIRES RÉCEMMENT OCCUPÉS N'AYANT PAS ENCORE REÇU D'ORGANISATION COMMUNALE

Situation au 1^{er} Novembre 1902

6 ANNEXES MILITAIRES RATTACHÉES A LA SUBDIVISION D'AÏN-SEFRA

Ksour et Tribus	POPULATION					SUPERFICIE des ksour et tribus en hectares	OBSERVATIONS	
	FRANÇAIS	ISRAËLITES naturalisés Déc. du 2 ^e octob. 1870	SUJETS FRANÇAIS Arabes, Kabyles, M'zabites et Israélites du M'zab	ÉTRANGERS				TOTALE
			Marocains ou Tunisians	Nationalités diverses				
Annexe de Beni-Abbès (Constituée par arrêté gouvernemental du 1 ^{er} février 1901)								
Mazzer, ksar.....	»	»	492	»	»	492		
Ouarourit, ksar.....	»	»	57	»	»	57		
Beni-Abbès, ksar.....	»	»	514	»	»	514		
Ghenanema, } tribu } Debabba, fractions Chemamcha, frac- tions.....	»	»	822	»	»	822		
Bechir, ksar.....	»	»	1.104	»	»	1.104		
Tametert-Serahine, ksar.....	»	»	57	»	»	57		
Tametert-Gourdane, ksar.....	»	»	155	»	»	155		
Idikh, ksar.....	»	»	237	»	»	237		
Bou-Hadid, ksar.....	»	»	52	»	»	52		
El-Ouata, ksar.....	»	»	163	»	»	163		
Bou-Khlouf, ksar.....	»	»	152	»	»	152		
Ouled-Djerar, ksar.....	»	»	138	»	»	138		
Ksir-el-Ma, ksar.....	»	»	56	»	»	56		
El-Maja, ksar.....	»	»	108	»	»	108	Limites à déterminer	
Anefid, ksar.....	»	»	141	»	»	141		
Agdal, ksar.....	»	»	149	»	»	149		
El-Beïada, ksar.....	»	»	163	»	»	163		
Guerzim, zaouïa.....	»	»	21	»	»	21		
Beni-Ikhlef, ksar.....	»	»	89	»	»	89		
Zaouïa-Kebira, zaouïa.....	»	»	178	»	»	178		
Kerzaz, zaouïa.....	»	»	765	»	»	765		
Timmoudi, ksar.....	»	»	236	»	»	236		
Ouled-bel-Khoder, ksar.....	»	»	122	»	»	122		
Ouled-Raffa, ksar.....	»	»	428	»	»	428		
Ouled-Sidi-Abdallah-ben-Amor, ksar.....	»	»	406	»	»	406		
Timgharin, ksar.....	»	»	55	»	»	55		
Meslila, ksar.....	»	»	98	»	»	98		
Ksabi, ksar.....	»	»	37	»	»	37		
Zeghamra, ksar.....	»	»	77	»	»	77		
Ourgarta, ksar.....	»	»		»	»			
Totaux de l'annexe de Beni-Abbès	»	»	6.469	»	»	6.469	?	
Annexe de Djenan-ed-Dar (Constituée par arrêté gouvernemental du 24 octobre 1902)								
Djenan-ed-Dar, centre et gare...	(8)	»	(32)	(28)	(72)	(140)	Limites à déterminer	(Provenant de la commune mixte de Mécheria)
Duveyrier, centre et gare.....	(37)	(8)	(68)	(106)	(41)	(260)		
Beni-Ounif, ksar et gare.....	»	»	80	»	»	80		
Totaux de l'annexe de Djenan- ed-Dar.....	45	8	180	134	113	480	?	

Ksour et Tribus	POPULATION					SUPERFICIE des ksour et tribus en hectares	OBSERVATIONS
	FRANÇAIS	ISRAËLITES naturalisés Déc. du 24 octob. 1870	SUJETS FRANÇAIS Arabes, Kabyles, M'zabites et Israélites du M'zab	ÉTRANGERS			
				Marocains ou Tunisiens	Nationalités diverses		
Annexe de la Zousfana (Constituée par arrêté gouvernemental du 18 mai 1901)							
Douï-Menia, tribu ralliée			822	»	»	822	Limites à déterminer
Idersa, fractions.	»	»	126	»	»	126	
Ouled-Djelloul, fractions.....	»	»	204	»	»	204	
Ouled-Youssef, fractions.....	»	»	240	»	»	240	
Zaouïa-Foukania, zaouïa.....	»	»	330	»	»	330	
Taghit, ksar.....	»	»	500	»	»	500	
Barrebi, ksar.....	»	»	60	»	»	60	
Bakhti, ksar.....	»	»	75	»	»	75	
Zaouïa-Tahtania, zaouïa.....	»	»	500	»	»	500	
Igli, ksar.....	»	»		»	»		
Totaux de l'annexe de la Zousfana	»	»	2.857	»	»	2.857	?

Annexe d'In-Salah (Constituée par arrêté gouvernemental du 9 mai 1900)

RATTACHÉE A LA SUBDIVISION D'AIN-SEFRA PAR DÉCISION PRÉSIDENTIELLE DU 23 JUIN 1902

District d'In-R'har	Zaouïet-Chorfa, zaouïa....	»	»	33	»	»	33	Limites à déterminer
	Miliana, ksar.....	»	»	52	»	»	52	
	Akbour, ksar.....	»	»	40	»	»	40	
	Ksar-Ould-Hedega ksar..	»	»	138	»	»	138	
	Ksar - Ould-Ahmed-Djel- loul, ksar.....	»	»	108	»	»	108	
	Tiourfine, ksar.....	»	»	44	»	»	44	
	Ksar-el-Kohol, ksar.....	»	»	67	»	»	67	
District d'Akabli	Zaouïet-Chikh-bou-Baama, ksar.....	»	»	139	»	»	139	
	Ksar-Ould-el-Abid, ksar..	»	»	246	»	»	246	
	El-Mansour, ksar.....	»	»	193	»	»	193	
	Ech-Chach, ksar.....	»	»	205	»	»	205	
	Kasbet-Ould-Ba-Tala, ksar Sahel, ksar.....	»	»	419	»	»	419	
District de Tit	Tit-el-Merabtïn, ksar..	»	»	418	»	»	418	
	Zaouïet - ech - Chorfa, zaouïa et ksar.....	»	»	94	»	»	94	
District de Foggaret-Ez-Zoua	El-Foggara-el-Kebi- ra, ksar.....	»	»	137	»	»	137	
	Zaouïet - Heinoun, zaouïa.....	»	»	90	»	»	90	
	Sillafin, ksar.....	»	»	168	»	»	168	
	Zaouïet-Moulet-Hei- ba, zaouïa.....	»	»	75	»	»	75	
Groupe d'Igosten	Foggaret-el-Arab, ksar...	»	»	72	»	»	72	
	Igosten, ksar.....	»	»	311	»	»	311	
	Hassi-el-Hadjar, ksar....	»	»	163	»	»	163	
	Sahela-Tahtania, ksar....	»	»	101	»	»	101	
	Sahela-Foukania, ksar....	»	»	273	»	»	273	
Miliana, ksar.....	»	»	51	»	»	51		

Ksour ET TRIBUS	POPULATION					SUPERFICIE des ksour et tribus en hectares	OBSERVATIONS	
	FRANÇAIS	ISRAËLITES naturalisés Déc. du 26 octob. 1870	SUJETS FRANÇAIS Arabes, Kabyles, M'zabites et Israélites du M'zab	ÉTRANGERS				TOTALE
			Marocains ou Tunisiens	Nationalités diverses				
Annexe d'In-Salah (Suite)								
District d'In-Salah	Zaouïet-Cheikh - Belgacem, ksar.....	»	»	93	»	»	93	Limites à déterminer
	Djedid, ksar.....	»	»	154	»	»	154	
	Ksar-el-Arab, ksar.....	»	»	358	»	»	358	
	Ksar-Ouled-Badjouda, ksar.....	»	»	130	»	»	130	
	Akbour, ksar.....	»	»	76	»	»	76	
	Ksar-Ouled-Belgacem, ksar.....	»	»	373	»	»	373	
	Ksar-Ould-el-Hadj, ksar.....	»	»	311	»	»	311	
	Deramcha, ksar.....	»	»	100	»	»	100	
	El-Barka, ksar.....	»	»	63	»	»	63	
Sahel, ksar.....	»	»	40	»	»	40		
District de l'Aoulef	Ksour des Ouled-Zezane, ksar.....	»	»	2.259	»	»	2.259	
	Ksour des Chorfa, ksar.....	»	»	1.115	»	»	1.115	
	Timokten, ksar.....	»	»	427	»	»	427	
Totaux de l'annexe d'In-Salah.....		»	»	8.836	»	»	8.836	?

Annexe de Timmimoun (Constituée par arrêté gouvernemental du 1^{er} juin 1900)

RATTACHÉE A LA SUBDIVISION D'AIN-SEFRA PAR DÉCISION PRÉSIDENTIELLE DU 23 JUIN 1902

Timmimoun, ksar.....	»	»	1.348	»	»	1.348	Limites à déterminer
Ouled-el-Hadj, ksar.....	»	»	677	»	»	677	
Bou-Yahia, ksar.....	»	»	99	»	»	99	
Ouled-Allah, ksar.....	»	»	90	»	»	90	
Ouled-Nouh, ksar.....	»	»	214	»	»	214	
El-Hadj-Gullman, ksar.....	»	»	244	»	»	244	
Bala-Idda, ksar.....	»	»	99	»	»	99	
Tiliouin, ksar.....	»	»	90	»	»	90	
Taghiart, ksar.....	»	»	214	»	»	214	
Semmata, ksar.....	»	»	244	»	»	244	
Tala, ksar.....	»	»	99	»	»	99	
Tlalet, ksar.....	»	»	90	»	»	90	
Badrian, ksar.....	»	»	214	»	»	214	
Mainou, ksar.....	»	»	244	»	»	244	
Irzer, ksar.....	»	»	99	»	»	99	
El-Kef, ksar.....	»	»	90	»	»	90	
Mamoura, ksar.....	»	»	214	»	»	214	
Faraoun, ksar.....	»	»	244	»	»	244	
Kali, ksar.....	»	»	99	»	»	99	
Arlad, ksar.....	»	»	90	»	»	90	
Tinzillet, ksar.....	»	»	214	»	»	214	
Oumrad, ksar.....	»	»	244	»	»	244	
Autres groupements.....	»	»	147	»	»	147	
Totaux de l'annexe de Timmimoun.....	»	»	431	»	»	431	?
	»	»	118	»	»	118	
	»	»	377	»	»	377	
	»	»	54	»	»	54	
	»	»	75	»	»	75	
	»	»	19.015	»	»	19.015	
	»	»	22.889	»	»	22.889	?

Annexe du Touat (Constituée par arrêté gouvernemental du 20 novembre 1900)

RATTACHÉE A LA SUBDIVISION D'AIN-SEFRA PAR DÉCISION PRÉSIDENTIELLE DU 23 JUIN 1092

Groupe de ksour.....	»	»	20.388	»	»	20.388	?
Total de la population des 6 nouvelles annexes de la subdivision d'Ain-Sefra.....	45	8	61.619	134	113	61.919	?

TABLE ALPHABÉTIQUE




TABLE ALPHABÉTIQUE

A

Aba.	(1) pages	Aïn — Més.	pages	Aïn — Zat.	pages
*Ababda, tribu.....	A 66	Aïn-Beïda, hameau et fermes..	O 74	Aïn-M'ila, canton judiciaire de l'arrondissement judiciaire de Constantine, à 49 kilom..	C 139
*Abadlia, v. Flaït et Abadlia, tr.	C 202	Aïn-Beïda, commune.....	C 132	Aïn-M'ila, centre et commune mixte.....	C 138
Abadlia, anc. tribu.....	A 28	Aïn-Beïda, hameau.....	O 80	Aïn-Mokra, canton judiciaire de l'arrondissement judiciaire de Bône, à 33 kil. C 155-157-159	
Abadna, v. El-Méridj, dr.-com.	C 144	Aïn-Beïda, mahakma principale.....	C 133-143-145-153	Aïn-Mokra, commune.....	C 154
Abazziz, fraction.....	A 28	Aïn-Bessem, dr.-com.....	A 4-18	Aïn-Mokra, v. Edough, commune mixte.....	C 158
*Abbazziz, tribu.....	A 62	Aïn-Bessem, canton judiciaire de l'arrondissement judiciaire d'Alger, à 122 kil.....	A 5-19	Aïn-Moudet, dr.-com.....	A 44
Abd-el-Beg, v. Macdonald, cent.	C 188	Aïn-Bessem, centre.....	A 18	Aïn-Mouss, fermes.....	C 182
Abd-el-Gouï, dr.-com.....	O 92-94	Aïn-Bessem, commune mixte.....	A 18	Aïn-Nechma, dr.-com.....	C 158
Abdesselam, dr.-com.....	C 158	Aïn-Bouchena, fermes.....	C 182	Aïn-Nouguc, dr.-com.....	C 186
Abid dr.-com.....	A 50	Aïn-bou-Dib, v. Bertville, cent.	A 48	Aïn-Nouissy, v. Noisy-les-Bains commune.....	O 94
Abi-Youssef, dr.-com.....	A 50	Aïn-bou-Dinar, v. Belle-Côte, commune.....	O 90	Aïn-N'sara, hameau.....	A 22
Aboukir, commune.....	O 90	Aïn - Charehar, v. Auribeau, centre.....	C 180	Aïn-Ouillis, v. Ouillis, centre...	O 98
Aboutville, centre.....	A 18	Aïn-Cheurfa, dr.-com.....	O 82	Aïn-Oulmen, v. Colbert, centre	C 199
Abzarès dr.-com.....	C 166	Aïn-Choïga, fermes.....	C 183	Aïn-Oumata, fermes.....	O 106
Achâacha, dr.-com.....	O 98	Aïn-Dahlia, fraction.....	O 77	*Aïn-Oussera, mahakma principale.....	A 61
*Achache, v. Achâacha, dr.-com	O 98	Aïn-Della, fermes.....	C 186	Aïn-Rafafa, fermes.....	A 8
*Achache, tribu.....	O 128	Aïn-Della, dr.-com.....	O 86	Aïn-Régada, centre.....	C 136
Achéche, mahakma annexe de Batna.....	C 149-151	Aïn-Diss, dr.-com.....	C 144	Aïn-Régada, fermes.....	C 182
*Achèche, tribu.....	C 202	Aïn-Douz dr.-com.....	O 110	Aïn-Rihoul, fermes et hameau.	C 170
Achéche, v. Chemora, Ouled-Moussa, Ouled-Melouk, Ouled-Makhlouf, Ouled-si-Belkheir, Ouled-Fadhel, Ouled-Amorben-Fadhel, Ouled-si-Mançar, dr.-com.....	C 148	Aïn-el-Affeurd, village indigène	O 82	Aïn-Ribana, dr.-com. et fermes	C 170
Achéche-Atlasfa, v. Meddouda, dr.-com.....	C 172	Aïn-el-Anseur, dr.-com.....	A 34	Aïn-Roua, commune.....	C 184
Achéche-Ouled-Ali, v. Cheniour dr.-com.....	C 172	Aïn-el-Arba, canton judiciaire de l'arrondissement judiciaire d'Oran, à 69 kil.....	O 73-75-81	Aïn-Sabra, v. Turenne, centre.	O 114
Acif-el-Hammam, dr.-com.....	C 166	Aïn-el-Arba, commune.....	O 72	Aïn-St-Charles, centre.....	C 170
Acif-Boulma, dr.-com.....	A 50	Aïn-el-Assafeur, fractions.....	C 148	Aïn-Selissia, ksar, tribu et maghzen.....	O 122
*Adaoura, mahakma principale.....	A 63	Aïn-el-Bey, pénitencier.....	C 134	*Aïn-Sefra, centre, ksar, maghzen et tribu.....	O 122
*Adaoura-Cheraga, tribu.....	A 62	Aïn-el-Guelar, dr.-com.....	O 98	*Aïn-Sefra, justice de paix militaire, de l'arrond. jud. de Mascara, à 355 kilomètres...	O 123
*Adaoura-Gheraba, tribu.....	A 62	Aïn-el-Hadjar, centre et com..	O 82	*Aïn-Sefra, mahakma principale (ou Thyout).....	O 123
Addala, dr.-com.....	A 40	Aïn-el-Hadjar, v. Parmentier, centre.....	O 106	Aïn-Selta, fermes.....	C 192
Adélia, dr.-com.....	A 30-34	Aïn-el-Hadjar, v. Aboutville, c.	A 48	Aïn-Seymour, centre.....	C 172
Adélia, fermes.....	A 34	Aïn-Enchir-Rayan, v. Clauzel, commune.....	C 170	Aïn-Sia, centre.....	C 182
Adjama, dr.-com.....	O 96	Aïn-el-Hammam, v. Lapasset, centre.....	O 98	Aïn-Sidi-Cherif, commune.....	O 90
Adjiba (ou El-Adjiba), fermes et hameau.....	A 20	Aïn-el-Hammam, v. Michelet, hameau.....	A 50	Aïn-Smara, commune.....	C 132
Afenseou, dr.-com.....	C 178	Aïn-el-Ibel, ksar.....	A 65	Aïn-Snob, dr.-commune.....	C 114
Afreville, commune.....	A 28	Aïn-el-Ksar, commune mixte et hameau.....	C 148	Aïn-Sollra, v. Tessala, comm.	O 106
*Aïfou, cent., maghzen et smala	O 126	Aïn-el-Turk, commune.....	O 72-75	*Aïn-Sollan, ksar.....	A 65
*Aïfou, justice de paix militaire dépendant de l'arrondissement judiciaire de Mostaganem, à 321 kilomètres.....	O 127	Aïn-Fakroun, centre.....	C 138	Aïn-Souda, hameau.....	C 174
Agadie, v. Montaigne, fermes.	C 166	Aïn-Farès, centre.....	O 86	Aïn-Sultau, commune.....	A 30
Aghbal, dr.-com.....	A 22	Aïn-Fekan, centre.....	O 86	Aïn-Sultan, dr.-com.....	O 88
Aghbalou, dr.-com.....	A 20	Aïn-Fezza, commune mixte et centre.....	O 112	Aïn-Sultan, fractions.....	C 186
Aghâ (P), faubourg.....	A 12	Aïn-Ghorab, dr.-com.....	C 178	Aïn-Sultan, v. Blondel, centre.	C 186
Ahcl-el-Aïd, dr.-com.....	O 82	Aïn-Ghoraba, dr.-com.....	O 144	Aïn-Tabia, dr.-com.....	C 180
Ahl-el-Euch, anc. tribu.....	A 24	Aïn-Gourmat, fermes.....	C 134	Aïn-Tahamimine, hameau.....	C 154
Ahl-El-Ghafer, dr.-com.....	O 114	Aïn-Guerfa (ou Guerfa), centre.	C 134	Aïn-Tagrout, commune.....	C 184
Ahl-el-Gorin, dr.-com.....	O 100	Aïn-Guergour, hameau.....	O 84	Aïn-Tasta, hameau indigène..	A 4
Ahl-el-Guebli, dr.-com.....	A 30	Aïn-Guetlar, bordj et smala...	C 174	Aïn-Tatfaman, v. Descartes, c.	O 112
Ahl-el-Hassian, dr.-com.....	O 94-98	Aïn-Haddada, fermes.....	C 138	Aïn-Taya, commune.....	A 2
Ahl-el-Ksar, dr.-com.....	A 20	Aïn-Hazem, dr.-com.....	A 48	Aïn-Tebinet, fermes.....	C 183
Ahl-el-Oued-Djebel, tribu.....	O 110-112	Aïn-Igni, fermes et centre....	C 148	Aïn-Teddes, commune.....	O 90
Ahl-el-Oued, dr.-com.....	A 32	Aïn-Kebira, v. Périgotville, centre.....	C 192	Aïn-Tekbalet, v. Tekbalet, c...	O 112
*Ahl-el-Ouïakel, mahakma.....	O 121	Aïn-Kebira, v. Dehemcha, dr.-com.....	C 192	Aïn-Tellout, hameau et fermes.	O 112
*Ahl-Slitten, ksar et tribu.....	O 120	*Aïn-Kelba, dr.-com.....	C 200	Aïn-Temouchent, commune... O 72	
Ahl-Tameksalet, v. Tameksalet, dr.-com.....	O 114	Aïn-Kercha (ou Kercha), cent..	C 138	Aïn-Temouchent, cant. jud. de l'arrond. jud. d'Oran, à 73 kilomètres.....	O 73-75-79-81
Ahl-Zelboun, v. Zelboun, dr.-com.....	O 110	Aïn-Kerma, commune.....	C 132	Aïn-Temouchent, mahakma principale.....	O 73-75-79-81
*Ahmar-Khaddou, tribu.....	C 200	Aïn-Ketone, dr.-com.....	C 174	Aïn-Temouchent, commune m. O 80	
Ahmed-ben-Ali, v. Bayard, cen.	C 178	Aïn-Khial, commune.....	O 72	Aïn-Thouila, dr.-com.....	C 142
Ahnaitja, dr.-com.....	O 84	Aïn-Khiar, dr.-com.....	C 160	Am-Tindamine, centre.....	O 108
Ahsasmah, dr.-comm.....	C 138	Aïn-Ksar, dr.-com.....	C 192	Aïn-Tinn, commune.....	C 132
Aiaïda, fractions et section...	C 174	Aïn-Lechiakh, v. Voltaire, cen.	A 33	Aïn-Titost, dr.-com.....	C 190
Aïn-Abessa, commune.....	C 182	Aïn-Leghata, fermes.....	A 8	Aïn-Tiziret, dr.-com.....	A 18
Aïn-Abid, commune.....	C 132	Aïn-Legradj, dr.-com.....	C 164	Aïn-Tolba, v. Guiard, centre...	O 72
*Aïn-Adjadja, v. *Aïn-Amar, (ou Chott) et *Aïn-Adjadja, ksour	A 66	*Aïn-Madhi, ksar et tribu.....	A 66	Aïn-Toukria, v. Bourbaki, cent.	A 34
Aïn-Aïfra, hameau.....	C 174	Aïn-Madrach, hameau et fermes.....	O 92	Aïn-Touta, commune mixte. C 148-150	
Aïn-Amara, hameau et fermes.	C 170	Aïn-Malah, centre.....	C 182	Aïn-Touta, v. Mac-Mahon, cent.	C 148
*Aïn-Amar (ou Chott) et *Aïn-Adjadja, ksour.....	A 66	Aïn-Manâa, v. Maatiff, dr.-com. projeté.....	O 83	Aïn-Trab, hameau.....	C 136
Aïn-Arnat, centre.....	C 184	Aïn-Mazuella, fermes et hameau.....	C 148	Aïn-Trid, v. Bonnier, centre..	O 104
Aïn-Assel, v. Yusuf, centre....	C 160	*Aïn-Melah, mahakma principale.....	A 63	Aïn-Trik, centre.....	C 182
Aïn-Azel, v. Ampère, centre....	C 192	Aïn-Mellouk, dr.-com.....	C 144	Aïn-Ture, dr.-com.....	C 188
Aïn-Babouch, dr.-com.....	C 144	Aïn-Merane, v. Rabelais, cent.	A 42	Aïn-Turk, ancienne tribu.....	C 188
Aïn-Beïda, canton judiciaire de l'arrondissement judiciaire de Guelma à 130 k. C 133-143-145-153		Aïn-Messaoud, v. Messaoud, centre.....	C 184	Aïn-Yagout, centre.....	C 148
Aïn-Beïda, centre.....	A 2			Aïn-Zada, v. Macdonald, centre et fermes.....	C 188
				Aïn-Zaouia, v. Pirelle, centre.	A 50
				Aïn-Zatout, dr.-com.....	C 150

(1) A = Alger, O = Oran, C = Constantine.
Territoire de Com mandement.

ABRÉVIATIONS :
Tr., tribu; v., voir; anc. tr., ancienne tribu; c. ou cent., centre;
dr.-com., douar-commune; arrond. jud., arrondissement judiciaire;
cant. jud., canton judiciaire; com., commune.

A

Aïn — Zit.	(1) pages
Aïn-Zitoun, dr.-com.....	C 144
Aïoun-el-Beranis, dr.-com.....	O 88
Aïoun-el-Hadjez, dr.-com.....	C 140
Aïoun-Schâa, hameau indigène	A 4
Aït-Abbou, dr.-com.....	C 166
Aït-Ahmed-Garest, v. Garest, dr.-com.....	C 166
Aït-Ameur, v. Taourirt-Ighil et Kebouch, dr.-com.....	C 166
Aït-Ameur-ou-Ali, dr.-com.....	C 160
Aït-Djenad (ou Béné-Djenad), v. Djenad et Izerazen, dr.-com.	A 48
Aït-Irafen, ancienne tribu.....	A 46-52
Aït-Mahmoud, dr.-com.....	A 52
Aït-Ouarest-ou-Ali, dr.-com.....	C 164
Aït-R'zine, dr.-com.....	C 162
Aït-Sidi-Abbou, v. Aït-Abbou, dr.-com.....	C 166
Aït-Temsit, dr.-com.....	C 160
Aït-Yahia, dr.-com.....	A 50
Akbia, v. El-Akbia, dr.-com.....	C 140
Akbils, dr.-com.....	A 50
Akbou, cant. jud. de l'arrond. jud. de Bougie, à 72 kil. C	161-163-165
Akbou, commune.....	C 160
Akbou, commune mixte.....	C 162-164
Akelindja, dr.-com.....	A 48
Akerna, tribu.....	O 122-124
Akfadou, dr.-com.....	A 52
Alaïnïa, dr.-com.....	O 78-82
Alger, commune.....	A 2
Alger, cant. jud. nord, de l'ar- rond. jud. d'Alger.....	3-5-7-9-11-13-17
Alger, cant. jud. sud, de l'ar- rond. jud. d'Alger.....	3-5-9-11-13-17
Alger, mahakma hanéfiite. Cette circonscription comprend le territoire de l'Algérie.	
Alger, mahakma ibadite. Cette circonscription est formée des arrond. jud. d'Alger et de Tizi-Ouzou.....	3-5-7-9-11-13-15-17
Alger, mahakma principale.....	3-5-7-9-11-13-15-17
*Allaoune, tribu.....	C 144-202
Alma, commune.....	A 2
Alma-Ouaklane, dr.-com.....	C 164
Amalou, dr.-com.....	C 162
Amamra, r.-com.....	O 102
Amarua, section indigène.....	O 104
Amarua, fractions.....	O 90
Amelouline, dr.-com.....	A 52
Ameur-el-Aïn, commune.....	A 2
Ameur-Sraouïa, dr.-com.....	C 138
Amiguel (1), hameau.....	O 112
Ammal, dr.-com.....	A 14-22
Amhari, dr.-com.....	A 40
Ammi-Moussa, cant. jud. de l'arrond. jud. de Mostaganem, à 142 kilomètres.....	O 97
Ammi-Moussa, mahakma prin- cipale.....	O 97
Ammi-Moussa, centre et com- mune mixte.....	O 96
Amoucha, v. Takitount, com- mune mixte.....	C 192
Amoucha, centre.....	C 192
Amoura, v. Dollfusville, centre	A 32-33
*Amoura, ksar.....	A 65
Ampère, centre.....	C 192
*Amra, ksar.....	A 65
Anatra, dr.-com.....	O 102
Andalouses (les), fermes.....	O 74
*Angad, tribu.....	O 128
*Annexes militaires :	
*Allou.....	O 126-127
*Barika.....	C 200
*Béné-Abbès, annexe V. à la suite du Tableau général des communes.....	A 60
*Chellala.....	A 60
*Djenan-ed-Dar, V. à la suite du Tableau général des communes.....	O 128-129
*El-Aricha.....	O 128-129
*El-Oued.....	C 202-204
*Ghardaïa.....	A 66
*In-Salah, annexe, V. à la suite du Tableau général des communes.....	

Arr.	pages
*Ouargla.....	A 66
*Saïda.....	O 124-125
*Sidi-Aïssa.....	A 62
*Timmimoune, annexe, V. à la suite du tableau général des communes.....	
*Touat, annexe, V. à la suite du Tableau général des communes.....	
*Zousfana (Taghit), annexe, V. à la suite du Tableau général des communes.....	
Announa, fermes.....	C 170
Aokas, dr.-com. et hameau.....	C 164
Aomar, centre.....	A 50
Aouaid, dr.-com.....	C 174
Aouara, fermes.....	C 170
Aoubellil, dr.-com.....	O 80
Aouïssat, dr.-com.....	O 100
Aouzalel, dr.-com.....	O 84
*Arab-Cheraga, tribu.....	C 200
*Arab-Gheraba, tribu.....	C 202
Arara, fractions et section.....	C 174
Arba, canton jud. de l'arrond. jud. d'Alger, à 30 kilom. d'Al- ger.....	A 3-15-17
Arba, commune.....	A 2
Arba, mahakma principale.....	A 3-11-15-17-23-25
Arbal, hameau.....	O 78
Arbatache, commune.....	A 2
Arbatache, dr.-com.....	A 2-10-14-16
*Arba-Foukani, ksar.....	O 120
Abraoun, dr.-com.....	C 194
*Arba-Tahtani, ksar.....	O 120
*Arbaoual, ksour et tribu.....	O 120
Arba, dr.-com.....	C 186
*Arb-el-Goufi, dr.-com.....	C 180
Arb-el-Oued, v. Tassadane, dr.- com.....	C 142
Arb-el-Oued-Abdi, fractions et section.....	C 150
Arb-Estahia, dr.-com.....	C 178
Arb-Fillia, dr.-com.....	C 176
Arb-Guerguera, dr.-com.....	C 180
Arb-Sidi-Achour, dr.-com.....	C 176
Arb-Skikda, dr.-com.....	C 180
Arcole, commune.....	O 72
Ar-el-Beïda, hameau.....	A 36
Ar-el-Kala, fermes.....	C 178
Arhlal, centre et dr.-com.....	O 80
Arib, fractions.....	A 4
Aribs, dr.-com.....	A 30
Aribs, v. Littré, centre.....	A 30
Armandy (d'), hameau.....	C 139-144
Armée-Française, hameau.....	C 176
Arrès, dr.-com.....	C 142
Arrondissements administra- tifs :	
Alger.....	A 2 à 25
Batna.....	C 146 à 153
Bône.....	C 154 à 160
Bougie.....	C 160 à 169
Constantine.....	C 132 à 147
Guelma.....	C 168 à 177
Mascara.....	O 82 à 89
Medéa.....	A 24 à 29
Milliana.....	A 28 à 37
Mostaganem.....	O 90 à 103
Oran.....	O 72 à 80
Orléansville.....	A 36 à 43
Philippeville.....	C 176 à 183
Sétif.....	C 182 à 195
Sidi-bel-Abbès.....	O 104 à 109
Tizi-Ouzou.....	A 44 à 55
Tlemcen.....	O 140 à 145
Arrondissements judiciaires :	
DÉPARTEMENT D'ALGER, 4 arron- dissements : Alger, Blida, Orléansville, Tizi-Ouzou.	
ALGER, 12 cantons judiciaires :	
Aïn-Bessem.....	5- 49
Alger, canton nord. 3-7-9-11-15-	17
Alger, canton sud. 3-5-9-11-13-	17

Arr.	pages
Arba (L').....	3-5- 17
Aumale.....	5-19-21- 63
Boufarik.....	5-7-9-11-15- 17
Bouïra.....	7-19- 21
*Bou-Saïda.....	61- 63
Maison-Carrée.....	3-11-13- 15
Ménerville.....	3-9-13- 17
Palestro.....	15- 23
Tablat.....	23- 25
BLIDA, 14 cantons judiciaires ou jus- tices de paix militaires :	
Berrouaghia.....	27-29- 61
Blida.....	5-9- 13
Boghari.....	27-29- 61
Bou-Medfa.....	31-33- 35
Cherehel.....	7-11-13-21- 23
*Djelfa.....	61-63- 65
*El-Goléa, justice de paix mili- taire.....	65
*Ghardaïa, justice de paix mil. Koléa.....	3-5-7-11- 17
*Laghouat.....	65-67- 69
Marengo.....	3-7-13- 17
Medéa.....	25-27- 33
Milliana.....	29-31-33- 35
*Ouargla, justice de paix mili- taire.....	67
ORLÉANSVILLE, 5 cant. judiciaires :	
Duperré.....	31-33- 39
Orléansville.....	37-39-41- 43
Oued-Fodda.....	33-39- 41
Ténès.....	39- 43
Teniet-el-Had.....	33-35-37-41- 43
TIZI-OUZOU, 8 cantons judiciaires :	
Bordj-Menaïel.....	45-47- 51
Dellys.....	45-47-49- 55
Djurjura (ou Jurjura).....	51- 53
Dra-el-Mizan.....	47-49-51- 53
Fort-National.....	47- 53
Haut-Schaou.....	53- 55
Port-Gueydon.....	49- 55
Tizi-Ouzou.....	45-47-51-53- 55
DÉPARTEMENT DE CONSTANTINE, 7 arrondissements judiciaires : Batna, Bône, Bougie, Constantine, Guelma, Philippeville, Sétif.	
BATNA, 5 cantons judiciaires ou jus- tices de paix militaires :	
Batna.....	147-149-151-153- 201
Biskra.....	147-149-251- 201
*El-Oued, justice de paix mili- taire.....	203- 205
Khenchela.....	153- 201
*Touggourt, justice de paix militaire.....	203
BONE, 6 cantons judiciaires :	
Aïn-Mokra.....	155-157- 159
Bône.....	155- 159
Duvivier.....	155-159-173- 175
La Calle.....	157-159- 161
Mondovi.....	155-157- 159
Morris.....	157- 159
BOUGIE, 7 cantons judiciaires :	
Akbou.....	161-163- 165
Bougie.....	161-163- 167
Djidjelli.....	163-167- 169
El-Ksour.....	163- 167
Guergour.....	165- 169
Kerrata.....	165-167-193- 195
Taher.....	163- 169
CONSTANTINE, 9 cantons judiciaires :	
Aïn-M'ilia.....	139
Châteaudun-du-Rhumel.....	141
Condé-Smendou.....	133- 135
Constantine.....	133- 135
El-Milia.....	141
Fedj-M'zala.....	143
Khroub.....	133-135-137- 139
Mila.....	133-135-137- 139
Oued-Atménia.....	133-135- 137

(1) A = Alger, O = Oran, C = Constantine.
Territoire de Commandement.

TABLE ALPHABÉTIQUE

III

A

Arr.	(1) pages
GUELMA, 5 cantons judiciaires :	
Aïn-Beïda.....	133-143-145- 153
Guelma.....	145-171- 175
Oued-Zenati.....	137-145- 173
Soukahrâs.....	145-147-173- 175
Tebessa.....	139-143-145- 203
PHILIPPEVILLE, 4 cantons judiciaires :	
Collo.....	177-179- 181
El-Arrouch.....	177-179-181- 183
Jemmapes.....	159-179-181- 183
Philippeville.....	177-179- 181
SÉTIF, 5 cantons judiciaires :	
Bordj-bou-Arréridj	185-187-189- 191
Ksar-et-Thir (Colbert)....	191- 193
Mansoura.....	187 191
Saint-Arnaud.....	185-187- 189
Sétif.....	183-185-187-189- 193
DÉPARTEMENT D'ORAN, 5 arrondissements judiciaires : Mascara, Mostaganem, Oran, Sidi-bel-Abbès, Tlemcen.	
MASCARA, 8 cantons judiciaires et justices de paix militaires :	
Aïn-Sefra, justice de paix militaire.....	123
Frenda.....	87- 127
Khréïder, justice de paix militaire.....	125
Mascara.....	83-85-87- 89
Mecheria, justice de paix militaire.....	125
Palikao.....	85
Perrégaux.....	77-87-89-93-99- 101
Saïda.....	83-85-89-121-123- 125

Arz.	pages
MOSTAGANEM, 8 cantons judiciaires et justices de paix militaires :	
Aïlou, justice de paix militaire.....	127
Ammi-Moussa.....	93- 97
Cassaigne.....	93- 99
Inkermann.....	93-93-99- 101
Mostaganem.....	91-93-95-97-99- 101
Relizane.....	93-95-99-101- 103
Tiaret.....	81-101- 127
Zemmora.....	103
ORAN, 8 cantons judiciaires :	
Aïn-el-Arba.....	73-75- 81
Aïn-Temouchent.....	73-75-79- 81
Arzew.....	73-75-79- 83
Lournel.....	75- 77
Oran.....	73-75-77- 81
St-Cloud.....	73-75-77- 79
St-Denis-du-Sig.....	75-77-79- 83
Ste-Barbe-du-Tlélat	77-79-81-83- 107
SIDI-BEL-ABBÈS, 4 cantons judiciaires :	
Bou-Khanefs.....	81-105-107- 109
Mercier-Lacombe.....	105-107- 109
Sidi-bel-Abbès.....	105-107- 109
Telagh.....	109
TLEMEN, 6 cantons judiciaires :	
Lalla-Maghnia.....	109- 129
Lamoricière.....	111- 113
Moutagnac.....	111- 115
Nemours.....	111- 113
Sebdou.....	115
Tlemcen.....	111-113- 115
Arsibia, fractions.....	O 82
Arzew, cant. jud. de l'arrond. jud. d'Oran, à 43 kil....	O 73-75-79-83

Azo.	pages
Arzew, commune.....	O 72
Asla, ksar el tribu.....	O 122
Assafia (ou El-Assafia), ksar..	A 66
Assasnah, v. Ahsasnah, dr-com.....	C 138
Assi-Ameur, commune.....	O 72
Assi-ben-Ferréah, v. Logrand, commune.....	O 76
Assi-ben-Ogba, commune.....	O 72
Assi-bou-Nif, commune.....	O 72
Assif-el-Hammam, v. Acif-el-Hammam, dr-com.....	C 166
Assi-Zehana, v. Tassin, centre.	O 106
Atammia, dr-com.....	O 104
Atba-Djellaba, dr-com.....	O 74-76
Atba-Djemala, tribu.....	O 74
Atela, fermes.....	O 86
Atela, fractions.....	O 82
Athia, v. Attia, tribu.....	O 128
Attalba, commune.....	A 2
Attafs (les), commune.....	A 38
Attia, commune mixte....	C 178-180
Attia (ou Athia), tribu.....	O 128
Aumale, cant. jud. de l'arrond. jud. d'Alger, à 125 k....	A 5-19-21-63
Aumale, commune.....	A 4
Aumale, commune mixte....	A 18-20
Aumale, mahakma principale	A 5-19-21
Aurès, commune mixte.....	C 150
Auribeau, centre.....	C 180
Ayades, fermes.....	C 136
Azail, dr-com.....	O 114
Azazga, centre.....	A 52
Azeba, centre.....	A 132
Azelloun, commune mixte....	A 48
Azelloun, dr-com.....	A 48
Azerou-Mbéchar, dr-com....	C 166
Azezla, fractions; v. Messaaba	C 202
Aziz, tribu.....	A 28
Azouania, v. El-Azouania, dr-c.	O 100
Azzouza, ancienne tribu.....	A 48

B

Baâ.	
Bâache, dr-com.....	A 42
Baba-Hassen, commune.....	A 4
Babor, dr-com.....	C 194
Bab-Trouch, dr-com.....	C 136
Baghaï, dr-com.....	C 152
Baghdoura, dr-com.....	A 42
Bahata, dr-com.....	A 24
Bahira, fermes.....	C 192
Bahli, mahakma principale....	C 151
Bahli-Atsalat, fractions et section.....	C 150
Bahoural, dr-com.....	O 86
Barika, commune indigène....	C 200
Barika, centre et dr-com....	C 200
Barika, mahakma principale.	C 201
Barrage (le), hameau.....	A 12
Barral, commune.....	C 154
Bassour, ferme-école.....	A 27
Batna, cant. jud. de l'arrond. jud. de Batna à 564 kilom. d'Alger.....	C 147-149-151-153-201
Batna, mahakma principale....	C 147-149-151
Batna, mahakma ibadite annexe, de Constantine. Cette mahakma annexe est formée des arrond. jud. de Batna et Sétif.	
Batna, commune.....	C 146
Baudens, centre.....	O 106
Bayard, centre.....	C 178
Bazer, dr-com.....	C 188
Beauprêtre, centre.....	A 46
Bechtout, dr-com.....	O 400
Bedeau, centre.....	O 108
Behima (ou El-Behima), ksar et tribu.....	C 204
Beïda-Bordj, dr-com.....	C 188
Beïmen, dr-com.....	C 142
Beïzid, dr-com.....	A 40
Bekakra, tribu.....	O 124

Beni — bou	
Bekkaria, dr-com.....	C 144
Belezma, mahakma annexe. C	149-151
Bel-Hacel, dr-com.....	O 98
Belimour, v. Céréz, centre....	C 188
Belkif, dr-com.....	C 144
Bellâa, dr-com.....	C 188
Belle-Côte, commune.....	O 90
Belle-Fontaine, centre.....	A 42
Bellevue, commune.....	O 90
Belloua, dr-com.....	A 44
Ben-Aouda, dr-com.....	O 102
Ben-Chicao, centre.....	A 26
Ben-Dhiab, dr-com.....	C 188
Ben-Djoudi, ancien azel.....	C 137
Ben-Halima, dr-com.....	O 86
Ben-Haroun, centre.....	A 22
Beni-Aboud, dr-com.....	O 112
Beni-Addi, dr-com.....	C 170
Beni-Afeur, v. Djimla, dr-com.	C 168
Bedi-Ahmed, dr-com.....	C 182
Beni-Aïdel, v. Amalou, Bou-Hanza et Tamokra, dr-com.	C 162
Beni-Aïssi, dr-com.....	A 52
Beni-Amar, dr-com.....	C 158
Beni-Amran, centre.....	A 22
Beni-Amrane, v. Abrarès. dr-com.....	C 166
Beni-Amrous, dr-com.....	C 164
Benian, dr-com.....	O 88
Beni-Arif, fractions du douar Tala-lmedrane.....	A 46
Beni-Barbar, fractions et section.....	C 174
Beni-Béehir, fractions.....	C 176
Beni-bel-Aïd, dr-com.....	C 140
Beni-bel-Hassein, anc. tribu...	A 22
Beni-bel-Hassen, anc. tribu...	A 42
Beni-bou-Addou, anc. tribu....	A 52
Beni-bou-Aïssi, v. Halène, dr-com.....	C 164
Beni-bou-Akkache, tribu.....	A 50

Beni — Fou.	
Beni-bou-Ataf, anc. tribu.....	A 50
Beni-bou-Chaïb, v. Bou-Chaïb, dr-com.....	A 52
Beni-bou-Douan, tribu.....	A 40
Beni-bou-Drer, anc. tribu....	A 50
Beni-bou-Gherdane, ancienne tribu.....	A 52
Beni-bou-Hattab, anc. tribu....	A 42
Beni-bou-Khannous, dr-com..	A 42
Beni-Boukni, dr-com.....	A 30
Beni-bou-Mileuk, anc. tribu....	A 22
Beni-bou-Naim-Sîsfa, dr-com.	C 178
Beni-bou-Saïd, tribu.....	O 128
Beni-bou-Sliman, v. Zellatou, dr-com.....	C 200
Beni-bou-Yacoub, dr-com....	A 26
Beni-bou-Youssef, dr-com....	C 164
Beni-bou-Youssef, v. Abi-Youssef, dr-com.....	A 50
Beni-Brahim, tribu d'Ouargla.	A 66
Beni-Chaïb, dr-com.....	A 42
Beni-Chebana, v. Chebana, dr-com.....	C 164
Beni-Chenacha (ou Chenacha), dr-com.....	A 44
Beni-Derdjin, dr-com.....	A 42
Beni-Dergoun, dr-com.....	O 102
Bedi-Djenad, v. Djenad, dr-com.	A 48
Beni-Djennad-el-Cheurg (ou Beni-Djenad-el-Cheurg), v. Tangout, dr-com.....	A 52
Beni-Doucla, dr-com.....	A 52
Beni-Fathem, dr-com.....	A 32
Beni-Felkai, dr-com.....	C 194
Beni-Ferah, v. Aïn-Zatout, dr-com.....	C 150
Beni-Ferah, anc. tribu.....	A 22-30-32
Beni-Ferguen, dr-com.....	C 140
Beni-Flick, dr-com.....	A 48
Beni-Foudha, v. Sillègue, centre.....	C 186

(1) A = Alger, O = Oran, C = Constantine.
* Territoire de Commandement.

B

Beni — Fou.	(1) pages	Beni — Yah.	pages	Ble.	pages
Beni-Foughal, tribu, v. Beni-Foughal, fract. et sect., Beni-Medjalec, fract. et sect., Beni-Yadjis fract. et sect.....	C 168	Beni-Mendès, dr.-com.....	A 50	Beni-Yala, v. Harbil, Aïn-Le-gradj et Khelidjen.....	C 164
Beni-Foughal, fractions et sections.....	C 168	*Beni-Mengouch, tribu.....	O 128	Beni-Yala-Cheraga et Gheraba, v. Tigherent et Tachachit, dr.-com.....	A 20
Beni-Fouzech, v. Rachgoun, dr.-com.....	O 110	Beni-Menguellet, dr.-com.....	A 50	Beni-Yenni, dr.-com.....	A 52
Beni-Fraoucen, v. Fraoucen, dr.-com.....	A 46	Beni-Merai, dr.-com.....	O 112	Beni-Zenthis, dr.-com.....	O 98
Beni-Fraoucen, v. Iralen, douar	A 52	Beni-Meraheba, anc. tribu.....	A 32	Beni-Ziad, v. Rouffach, comm.	C 136
Beni-Flah, dr.-com.....	C 140	Beni-Merai, dr.-com.....	C 192	Beni-Zid, dr.-com.....	C 180
Beni-Gazli, v. Yfri et Chouly, dr.-com.....	O 112	Beni-Mered, commune.....	A 4	Beni-Zikki, anc. tribu.....	A 54
Beni-Ghobri, dr.-com.....	A 52	Beni-Mérit, dr.-com.....	A 12	Beni-Zmenzer, anc. tribu.....	A 44
Beni-Ghomerian, dr.-com.....	A 30-32	Beni-Merouan, v. Tachouda, dr.-com.....	C 142	Beni-Zoui, anc. tribu.....	A 22
Beni-Guecha, v. Mouzlia, dr.-com.....	C 142	Beni-Merouane, v. Deman-el-Begrat, dr.-com.....	C 158	Beni-Zoundaï, dr.-com.....	C 168
Beni-Guecha, v. Lucet, centre.	C 142	Beni-Merzoug, dr.-com.....	A 42	Ben-Naouri, dr.-com.....	A 34
Beni-Hagaïn, anc. tribu.....	A 48	Beni-Messlem, dr.-com.....	C 140	Ben-Naria, v. Flatters, centre.	A 42
Beni-Hameïdan, dr.-com.....	C 132	Beni-Mester, dr.-com.....	O 114	Ben-N'ehoud, centre.....	A 46
Beni-Haoua, dr.-com.....	A 42	*Beni-Metharef, tribu.....	O 124	Ben-Saadallah, ancien azel....	C 137
Beni-Haroun, anciens azels....	C 134	Beni-Mezzeline, dr.-com.....	C 174	Ben-Z'ouf, v. Négrier, centre....	O 110
Beni-Hasseïn, dr.-com.....	C 164	Beni-M'hamed, v. Raz-el-Hadid, dr.-com.....	C 158	Ben-Zerègue, dr.-com.....	C 184
Beni-Hasseïn, v. Mongornou, dr.-com.....	A 28	Beni-Miscera, dr.-com.....	A 22	Bérard, commune.....	A 4
Beni-Hindel bordj et dr.-com.	A 40	Beni-Mishel, dr.-com.....	O 112	Berber, ksar.....	O 126
Beni-Idder (ou Beni-Idder) v. Oued-Nil, Oued-Boutenache et Irjana, dr.-com.....	C 168	Beni-N'eigh, dr.-com.....	O 86	Berbessa, hameau.....	A 40
Beni-Iddou, anc. tribu.....	A 18	Beni-Ouagag, dr.-com.....	C 186	Bérégl, village indigène.....	C 134
Beni-Idjeur-Djebel, anc. tribu.	A 54	*Beni-Ouagguin, tribu d'Ouargla.....	A 66	*Berhoum, dr.-com.....	C 200
Beni-Idjeur-Sahel, anc. tribu....	A 52	Beni-Ouaguenoun, v. Ouaguenoun, dr.-com.....	A 54	Berkèche, fermes.....	O 80
Ben-Ikhou, fort.....	O 122	Beni-Ouakour, anc. tribu.....	A 20	Berkiaoua, dr.-com.....	O 114
Beni-Heman, dr.-com.....	C 190	Beni-Ouarsous, v. Berkiaoua et Ouled-Beddouch, dr.-com....	O 114	Bernelle, centre.....	C 149
Beni-Hillen, anc. tribu.....	A 50	Beni-Ouassif, anc. tribu.....	A 50	Berrouaghia, cant. jud. de Parrond. jud. de Blida, à 73 kilom.....	A 27-29-61
Beni-Himan, anc. tribu, v. Beni-Heman, dr.-com.....	C 190	*Beni-Ouassin, mahakma principale.....	O 129	Berrouaghia, m a h a k m a annexe.....	A 27-29
Beni-Intacen, anc. tribu.....	A 20	*Beni-Ouassin, tribu.....	O 128	Berrouaghia, commune.....	A 26
Beni-Iraten (ou Aïl-Iraten), anc. tribu.....	A 46-52	Beni-Ouazan, dr.-com.....	O 114	Berrouaghia, commune mixte.	A 26-28
*Beni-Isguen, ksar et tribu ...	A 66	Beni-Ouazan, dr.-com.....	A 40	*Berryan, mahakma ibadite. Cette mahakma est formée de la tribu et du ksar de Berryan.....	A 66
*Beni-Isguen, mahakma ibadite. Cette mahakma est formée de la tribu et du ksar des Beni-Isguen.....	A 66	Beni-Oudjana, tribu.....	C 152	*Berryan (ou Berriane), ksar et tribu.....	A 66
Beni-Issaad, dr.-com.....	O 102	Beni-Oudjava, v. Oued-el-Aar, dr.-com.....	C 172	Berville, centre.....	A 18
Beni-Itourar, anc. tribu.....	A 50	Beni-Oudjehane, v. Larache, dr.-com.....	C 162	Bessonbourg, hameau.....	C 178
Beni-Kaïd, dr.-com. et fermes.	C 162	Beni-Ouelban, dr.-com.....	C 180	Bethaïa, dr.-com.....	A 42
Beni-Kaïd, anc. tribu.....	A 20	Beni Oughlis, dr.-com.....	C 166	Betrouna, dr.-com.....	A 44
Beni-Khaled, dr.-com.....	O 112	Beni-Quindjel, dr.-com.....	O 86	Belloua, tribu.....	O 78
Beni-Khalafoun, dr. com.....	A 22	Beni-Ourtlane, v. Ourtlane et Tigounatine, dr.-com.....	C 164	Biban, commune mixte.....	C 186
Beni-Khalafoun, anc. tribu.....	A 14	Beni-Ourzeddine, dr.-com.....	C 172	Bibans, dr.-com.....	C 186
Beni-Khelifa (ou Beni-Khalifa), v. Tirmiline, dr.-com.....	A 46	Beni-Rached, dr.-com.....	A 40	Bir-Aïssa, v. La Barbinats, centre.....	C 188
Beni-Khelili, dr.-com.....	A 52	Beni-Riman, mahakma annexe.....	O 111-115	Bir-Ali, v. Gastonville, comm.	C 176
Beni-Khemis, dr.-com.....	O 86	Beni-Riman, v. Rachgoun, dr.-com.....	O 110	Bir-Brinnès, hameau.....	C 136
Beni-Khoufî, dr.-com.....	A 50	Beni-Saf, commune.....	O 110	Bir-Debacha, fermes.....	C 132
Beni-Ksila, dr.-com. et fermes.	C 166	Beni-Salah, commune mixte....	C 158	Bir-Djaïch, hameau indigène..	A 4
Beni-Lent, anc. tribu.....	A 36	Beni-Sbihi, dr.-com.....	C 140	Bir-el-Arch, v. Navarin, centre	C 186
Beni-Linte, dr.-com.....	A 36	Beni-Sedka-Chenacha, ancienne tribu.....	A 52	Bir-Haddada, dr.-com. et fermes.....	C 192
Beni-Louma, dr.-com.....	O 102	Beni-Sedka-Ogdal, anc. tribu..	A 50	Birkadem, commune.....	A 4
Beni-Mâafa, v. Djebel-Groun, Oued-Meriel et Tahantent, dr.-com.....	C 150	Beni-Sedka-Ouadhia, anc. tribu	A 52	Bir-Kasdali, centre.....	C 184
Beni-Mâameur, dr.-com.....	C 168	Beni-Segoual, dr.-com.....	C 164	Birmandreïs, commune.....	A 4
Beni-Mahmoud, v. Aïl-Mahmoud, dr.-com.....	A 52	Beni-Siar, dr.-com.....	C 168	Bir-Menten, dr.-com.....	C 172
Beni-Mahouch, dr.-com.....	C 164	*Beni-Sissin, tribu d'Ouargla..	A 66	Bir-Mouten, v. Bir-Menten, dr.-com.....	C 172
Beni-Mahoussen, anc. tribu....	A 32	Beni-Slimane, anc. tribu.....	A 30-32	Birouela, fractions.....	C 156
Beni-Maïda, dr.-com.....	A 36	Beni-Slimane, anc. tribu, v. Bou-Andas, Kendira, dr.-com.	C 164	Bir-Rabalou, commune.....	A 4
Beni-Maned, dr.-com.....	A 22	Beni-Slyem, centre et dr.-com.	A 46	Bir-Safsaf, v. Vauban, centre.	A 38
Beni-Mansour, commune mixte	A 20	Beni-Smaïl, v. Riff, dr.-com....	C 164	*Bir-Senia, gare.....	O 120
Beni-Mansour, dr.-com.....	A 20	Beni-Smaïl, v. Bou-Nouh, dr.-com.....	A 50	Birtouta, commune.....	A 4
Beni-Mansour, v. Ikedjane, dr.-com.....	C 166	Beni-Smaïl, anc. tribu.....	A 6	Biskra, cant. jud. de Parrond. jud. de Batna, à 116 kil. C 147-151-201	C 147-151-201
Beni-Mansour, gare.....	C 162	Beni-Smaïl, dr.-com. et fermes.	O 112	*Biskra, commune indigène....	C 200
Beni-Marmi, dr.-com.....	C 172	Beni-Smaïl, dr.-com.....	O 110	Biskra, commune et dr.-com....	C 146
*Beni-Mathar des Ouled-Amran, tribu.....	O 124	*Beni-Smous, v. Kef, dr.-com...	O 128	Biskra, mahakma annexe.....	C 147
*Beni-Mathar des Ouled-Attia, tribu.....	O 124	Beni-Souik, fractions et section	C 150	Bissy, hameau.....	C 180
Beni-Medjalec, fraction et sec.	C 168	Beni-Tamou (ou Beni-Tamoun), dr.-com.....	A 38	*Bitam, dr.-com.....	C 200
Beni-Meddour, anc. tribu.....	A 6	Beni-Thour, dr.-com.....	A 46	Bizot, commune.....	C 132
Beni-Meharez, dr.-com.....	A 32	*Beni-Thour, v. Rouissat et *Beni-Thour, ksar et tribu..	A 66	*Blad-Chaba, smala.....	O 128
Beni-Mehenna (ou Beni-Menna) v. Beni-Béchr, fractions.....	C 176	Beni-Tizi, v. Tararist, dr.-com.	C 166	Blad-Guitoun, v. Félix-Faure, commune.....	A 8
Beni-Mekla, dr.-com.....	A 46	Beni-Tihen, dr.-com.....	C 140	Blad-Karnous, fractions.....	A 30
Beni-Mellikeuch, dr.-com.....	C 162	Beni-Toufout, v. Elli-Zeggar, Beni-Zid, El-Ouldja, dr.-com.	C 180	Blad-Touaria, commune.....	O 92
Beni-Melloult, v. Tagouba, dr.-com.....	C 166	Beni-Urdjine, dr.-com.....	C 156	Blad-Touaria, hameau.....	O 92
		Beni-Yadel, v. Colla, Djafra, El-Maïn-Teffreg, dr.-com....	C 186	Blalla, dr.-com.....	C 142
		Beni-Yadjis, fraction et section	C 168	Blandan, centre.....	C 158
		Beni-Yahi, anc. tribu, v. Ouillen, dr.-com.....	C 174	Bled-Belgroun, fermes.....	A 34
		Beni-Yahia, v. Aït-Yahia, dr.-c.	A 50	Bled-ben-El-Merouani, ancien azel.....	C 137
		Beni-Yahyi, dr.-com.....	O 94-98	Bled-ben-El-R'afar, ancien azel	C 137
				Bled-bou-Lamar, v. Pont-de-Duvivier, centre.....	C 158
				Bled-el-Azib, fermes.....	C 136-142
				*Bled-Amor, tribu.....	C 202

(1) A = Alger, O = Oran, C = Constantine.
Territoire de Commandement.

B

Ble.	(4) pages
Bled-Ghaffar, hameaux.....	C 172
Bled-Guerfa, fermes.....	C 172
Bled-Larbâa, dr.-com.....	C 190
Bled-Madjouba, dr.-com., v. Tocqueville, centre.....	C 190
Bled-Ras-el-Ma, dr.-com., v. Tocqueville, centre.....	C 190
Bled-Sahari, fractions.....	A 30
Bled-Youssef, centre.....	C 134
Bleïdia, fermes.....	C 138
Blida, cant. jud. de l'arrond. jud. de Blida, à 49 kilom. d'Alger.....	A 5-9-13
Blida, commune.....	A 4
Blida, mahakma principale... A	5-9-13
Blondel, centre.....	C 186
Boghar, commune indigène... A	60
Boghar, commune.....	A 26
Boghari, cant. jud. de l'arrond. jud. de Blida, à 148 kilom. A	27-29-61
Boghari, commune mixte..... A	28
Boghari, commune et centre... A	26
Boghari, mahakma ibadite au- nexe d'Alger. Cette mahakma est formée de l'arrondisse- ment judiciaire de Blida (moins les tribus et ksour de Ghardaïa, Beni-Isguen, Ber- ryan, Bou-Noura, El-Atouf, Guerrara, Melika et Ouargla, territoire de l'annexe mili- taire).....	A 00
Boghari, mahakma principale. A	27-29
Boghni, centre.....	A 50
Bois-Communal de Zila..... C	156
Bois-Sacré, commune..... A	44
Bône, cant. jud. de l'arrond. jud. de Bône, à 465 kilom. d'Alger.....	C 155
Bône, commune.....	C 154
Bône, mahakma principale. C	155-157-159
Boni, dr.-com.....	C 162
Bonnier, commune.....	O 104
Bordj-Boghni, v. Boghni, centre A	50
Bordj-bou-Arréridj, cant. jud. de l'arrond. jud. de Sétif, à 70 kilom.....	C 185-187-189-191
Bordj-bou-Arréridj, commune. C	184
Bordj-bou-Arréridj, mahakma principale.....	C 185-187-189
Bordj-bou-Arréridj, v. Maadid, commune mixte.....	C 188
Bordj-Ménaïel, cant. jud. de l'arrond. jud. de Tizi-Ouzou, à 35 kilom.....	A 45-47-51
Bordj-Ménaïel, commune..... A	44
Bordj-Occidental, dr.-com..... C	184
Bordj-Oriental, dr.-com..... C	184
Bordj-R'dir, centre.....	C 188
Borely-La-Sapie, centre..... A	33

Bou — Kri.	pages
Bosquet, commune.....	O 92
Bossuet (Daya), centre et bordj O	108
Bou-Addou, dr.-com.....	A 52
Bou-Alen, v. Makena, tribu... O	120
Bou-Andas, dr.-com.....	C 164
Bouarous, dr.-com.....	A 32
Bou-Bérak, fermes et dr.-com. A	74
Bou-Chaïb, dr.-com.....	A 52
Bou-Cherf, dr.-com.....	C 140
Bou-Chouche, hameau et fer- mes.....	O 84
Bou-daroua, centre.....	C 158
Bou-Derbala, dr.-com.....	A 14-22
Bou-Djebâa, dr.-com.....	O 108
Bou-Faïma, v. Beauprêtre, cent. A	46
Boufarik, cant. jud. de l'arrond. jud. d'Alger, à 35 kil. A	5-7-9-11-15-17
Boufarik, commune.....	A 6
Bou-Fernana, v. Bissy, centre. C	180
Bou-Foua, fermes.....	C 134
Bougainville, fermes.....	A 40
Bougâa, dr.-com.....	C 164
Bou-Gâa, v. Lafayette, centre. C	164
Bougouaden, dr.-com.....	A 18
Boughzel, dr.-com.....	C 148
Boughzoul, dr.-com.....	A 28
Bougie, cant. jud. de l'arrond. jud. de Bougie, à 250 kilom. (d'Alger.....)	C 161-165-167
Bougie, commune.....	C 160
Bougous, dr.-com.....	C 160
*Bou-Guellala, gare.....	O 122
*Bou-Guetoub (ou Bou-Ktoub), centre.....	O 120
Bouguirat, commune.....	O 92
Bou-Hadjar, dr.-com.....	O 74-78
Bou-Hadjar, d.-com.....	C 160
Bou-Halhouane, dr.-com.....	A 34
Bou-Haloufa, dr.-com.....	O 100
Bou-Hamdane, dr.-com.....	C 172
Bou-Hamoud, hameau.....	A 14
Bou-Hamza, dr.-com.....	C 162
Bou-Haouch, dr.-com.....	C 144
Bou-Henni, commune.....	O 74
Bouhral, dr.-com.....	A 22
Bouhira, v. Coligny, commune. C	184
Bou-Ikni, hameau.....	C 136
Bouïnan, commune.....	A 6
Bouïra, cant. jud. de l'arrond. jud. d'Alger, à 125 kilom.....	A 7-21
Bouïra, commune.....	A 6
Bou-Ismaël, v. Castiglione, com. A	6
Bou-Kéram, dr.-com.....	A 2-22
Bou-Khalfa, centre.....	A 44
Bou-Khanefis, cant. jud. de l'ar- rond. jud. de Sidi-bel-Abbès, à 19 kilom.....	O 81-105-107-109
Bou-Khanefis, commune.....	O 104
Bou-Kmira, fractions.....	C 156
Bou-Krieha, dr.-com.....	C 154

Bug.	pages
Bou-Ksaïba, dr.-com. et fermes C	132
Bouklone, dr.-com.....	C 186
*Bou-Ktoub, v. *Bou-Guetoub, c. O	120
Boulet, hameau et fermes.....	O 104
Bou-Mad, dr.-com.....	A 34
Bou-Mahni, dr.-com.....	A 50
Bou-Malek, centre.....	C 134
Bou-Mata, dr.-com.....	O 100
Bou-Medfa, cant. jud. de l'ar- rond. jud. de Blida, à 57 ki- lom.....	A 31-33-35
Bou-Medfa, commune.....	A 30
Bou-Mileuk, dr.-com.....	A 22
Bou-Nab, dr.-com.....	C 184
Bou-Nouh, dr.-com.....	A 50
Bou-Noura, centre.....	C 136
*Bou-Noura, ksar et tribu..... A	66
*Bou-Noura, mahakma ibadite. Cette mahakma est formée de la tribu et du ksar de Bou-Noura.	
Bourebach, v. Lourmel, com.. O	76
Bou-Rached, dr.-com.....	A 32
Bourbaki, centre.....	A 34
Bourehaf, fractions.....	C 184
Bourkika, commune.....	A 6
Bou-Roumane, dr.-com.....	O 86
Bou-Roumi, centre.....	A 8
*Bou-Saâda, cant. jud. de l'ar- rond. jud. d'Alger, à 260 kil. A	61-63
*Bou-Saâda, centre.....	A 60
*Bou-Saâda, commune mixte... A	60
*Bou-Saâda, commune indigène et cercle.....	A 62
*Bou-Saâda, mahakma ppale. A	61-63
*Bou-Saâda, tribu.....	A 60
Bou-Selah, dr.-com.....	C 142
Bou-Sellam, dr.-com.....	C 164
*Bou-Semghoun, ksar et tribu. O	120
Bou-Sfer, commune.....	O 73-74
Bou-Taïeb, dr.-com.....	C 180
Bou-Thaleb, dr.-com.....	C 192
Bou-Tlelis, commune.....	O 74
Bou-Yersen, fermes.....	A 12
Bou-Yetas, forêt.....	O 106
Bouzaréa, commune.....	A 6
Bou-Zegza, dr.-com.....	A 46
Bou-Zehar, dr.-com.....	A 30
Bouzina, fractions et section. C	150
Brablia, dr.-com.....	C 156-158
Braktias, dr.-com.....	C 190
Branis, fractions et section... C	150
*Brarcha, tribu.....	C 144-202
Braz (des), commune mixte... A	32
Brea, centre.....	O 110
Bredéa, hameau.....	O 74
*Brézina, ksar et tribu.....	O 120
Brida, ksar.....	O 126
B'taïchia, v. Gouraye, dr.-com. C	144
Bugeaud, commune.....	C 154

C

Cac.	
Cacherou, centre.....	O 84
Cacherou, commune mixte... O	84
Camerata, hameau minier... O	80
Camp-des-Chasseurs, hameau. A	38
Camp-des-Chênes, v. Marbot, centre.....	A 34
Camp-des-Chênes, hameau... A	26
Camp-des-Scorpions, v. Duter- tre, centre.....	A 34
Camp-du-Maréchal, commune. A	44
Canrobert, hameau, village projeté.....	C 144
Cantons judiciaires : V. arrondissements judi- ciaires.	
Cap-Caxine, hameau.....	A 40
Cap (le), centre.....	A 2
Cap-Djinet (ou Djinet), hameau A	44
Cap-Rosa, phare.....	C 158
Carnot, commune.....	A 38
Carrières-de-marbres, hameau. O	114

Cer.	
Cassaigne, cant. jud. de l'arrond. jud. de Mostaganem, à 54 kil. O	93-99
Cassaigne, com. mixte et centre. O	98
Castiglione, commune.....	A 6
Cavaignac, commune.....	A 38
Cavado, hameau.....	C 166
Cercles militaires :	
*Aïn-Sefra.....	O 122-123
*Biskra.....	C 200
*Boghar.....	A 60-61
*Bou-Saâda.....	A 60-62-63
*Djelfa.....	A 60-62-63-64
*El-Goléa.....	A 64 à 67
*Géryville.....	O 120 à 123
*Khenchela.....	C 200
*Laghouat.....	A 64-66-68
*Lalla-Maghrnia.....	O 128-129
*Mecheria.....	O 124-125
*Tebessa.....	C 202
*Tiarct.....	O 126-227
*Touggourt.....	C 202-204

Cha.	
Cerez, centre.....	C 188
*Chaamba, tribu.....	C 204
*Chaamba-Berezga, tribu..... A	66
*Chaamba-bou-Rouba, tribu... A	66
*Chaamba-Guebala, fractions des Bou-Rouba.....	A 66
*Chaamba-Mouadhi, tribus.... A	64
*Chabâ, v. Smala de Blad-Chaba O	128
Chabet-Cheurfa, v. Cherfa, dr.- com.....	C 182
Chabet-ed-Diss, dr.-com.....	O 102
Chabet-el-Ameur, centre.....	A 46
Chabet-el-Leham, v. Laferrière, centre.....	O 74
Chabet-Said, fermes.....	C 132
Chabia, dr.-com.....	C 182
Chabia, dr.-com. et fermes. C	182-184
Chabounia, dr.-com.....	A 28
Chabrière, hameau et fermes. O	104
Chahna, dr.-com.....	C 168
Chalba, hameau.....	A 10
Champiain, centre.....	A 27
Changarnier, centre.....	A 34

(1) A = Alger, O = Oran, C = Constantine.
* Territoire de Commandement.

C

Cha.	(1) pages	Col.	pages	Cri.	pages
Chanzy, commune.....	O 404	Cheraba, dr.-com.....	O 90-94	Col-des-Oliviers, commune....	C 476
*Chaouïa, tribu.....	O 426	Chérâgas, commune.....	A 6	Col-des-Pins, hameau.....	A 20
Charef, ksar.....	A 62	Cheraïa, centre.....	C 478	Coligny, commune.....	C 484
Charon, commune.....	A 38	Cherehel, cant. jud. de Farron-		Colla, dr.-com.....	C 486
Charrier, centre.....	A 88	jud. de Blida à 65 k. A 7-11-13-21-23		Collo, cant. jud. de Farrond.	
Chasseloup-Laubat, centre....	C 486	Cherchel, commune.....	A 6	jud. de Philippeville, à 60	
Châteaudun-du-Rhumel, cant.		Cherchel, mahakma princi-		kilom.....	C 177-179-181
jud. de Farrond. jud. de		pale.....	A 7-11-13-21-23	Collo, commune et dr.-com...	C 476
Constantine, à 55 kil.....	C 441	Chérea, dr.-com.....	O 444	Collo, commune mixte.....	C 480
Châteaudun-du-Rhumel, ma-		Cherf, ksar.....	O 426	Collo, mahakma principale C 477-179-181	
hakma annexe.....	C 441	Cherfa, dr.-com.....	C 482	Combes, centre.....	C 438
Châteaudun-du-Rhumel, centre		Chéria, mahakma principale..	C 203	Concessions de l'ancienne So-	
et commune mixte.....	C 440	Cheriki, dr.-com.....	A 22	ciété Générale Algérienne..	
Chatterbaeh, hameau.....	A 2	Cherka, dr.-com.....	C 458	O 94-112 C 134-136-178	
Chebaba et Graffine, fractions		Chettaba, fermes et fractions..	C 432	Concessions forestières d'Aïn-	
Chebana, dr.-com.....	C 464	*Cheurfa, tribu.....	O 122	Mokra.....	C 454
Chebli, commune.....	A 6	Cheurfa, fractions.....	A 36-42	Concessions Glogner (Fritz)...	O 412
Cheddi, dr.-com.....	C 448	Cheurfa, anc. tribu.....	A 20	Concessions l'Amiguiet, ha-	
Cheddia, centre.....	C 462	Cheurfa-du-Sud, anc. tribu....	A 22	meau.....	O 412
Chellia, dr.-com.....	C 458	Cheurfa-el-Hamadja, dr.-com..	O 90	Concessions Winkhel, v. Aïn-	
Chekfa, commune.....	C 462	Cheurfa-el-Hamel, tribu.....	A 62	Madrâgh, hameau et fermes.	O 92
Chekkala, dr.-com.....	O 96	Cheurfa-Fetzara, dr.-com.....	C 458	Condé-Smendou, cant. jud. de	
Chelafa, dr.-com.....	O 90-100	Cheurfa-Tribou-Moula, v. Acif-		Farrond. jud. de Constant-	
Chelia, v. Ouled-Ameur, frac-		Boulma, dr.-com.....	A 50	line, à 28 kilom.....	C 433-435
tions et section.....	C 452	Chevreul, centre.....	C 492	Condé-Smendou, commune... C 434	
Cheliff, commune mixte.....	A 40	Chiebna, dr.-com.....	C 460	Constantine, cant. jud. de l'ar-	
*Chellala, mahakma principale	O 421	Chiffa, commune.....	A 8	ron. jud. de Constantine, à	
Chellala, v. Ksar-Chellala, ma-		Chighara, dr.-com.....	C 436	444 kilom. d'Alger.....	C 433-435
hakma principale.....	A 61	Chott-el-Malah, dr.-com.....	C 492	Constantine, commune.....	C 432
*Chellala, centre et annexe....	A 60	*Chott, v. Aïn-Amar (ou Chott)		Constantine, <i>intra-muros</i> , ma-	
*Chellala-Dahrania, ksar et tri.	O 420	et Aïn-Adjadja, ksour.....	A 66	hama principale.....	C 433
*Chellala-Gueblia, ksar et tribu.	O 422	Chouachi, dr.-com.....	O 92-98	Constantine, banlieue, mahak-	
*Chellala, tribu et ksar.....	A 60	Chouala, dr.-com.....	O 102	ma annexe.....	C 433-435
Chellata, dr.-com.....	C 464	Chouchaoua, dr.-com.....	A 40	Constantine, mahakma ibadite.	
Chellog, v. Oued-el-Tat et Oued-		Chouïa, fractions de dr.-com..	C 484	Cette mahakma est formée	
el-Abd, dr.-com.....	O 84	Chouly, dr.-com.....	O 442	des arrond. jud. de Constau-	
Chembel, dr.-com.....	A 36-38	Cinq-Palmiers, v. Warnier, cen.	A 40	line, Bougie et Philippeville.	
Chemela, dr.-com.....	A 32	Cité-Ouvrière, hameau.....	C 454	Corneille, centre.....	C 449
Chemora, dr.-com.....	C 448	Clairfontaine, hameau et gare	C 444	Corso-Tahiani, hameau.....	A 2
Chenacha (ou Beni-Chenacha),		Clauzel, commune.....	C 470	Coudiat-Quillen, dr.-com.....	C 490
dr.-com.....	A 44	Clinchant, fermes.....	O 92	Coutmiers, centre.....	C 440
Chénia, centre.....	C 488	Clinchant, centre.....	O 98	Courbet, commune.....	A 8
Cheniour, dr.-com.....	C 472	Colbert, centre.....	C 490	*Crampel, centre.....	O 428
Chenoua, dr.-com.....	A 6-16	Colbert, mahakma annexe....	C 493	Crescia, commune.....	A 8
*Chenoura, mahakma princi-		Col-des-Beni-Aïcha, v. Mener-		Cristel (ou Kristel), village et	
pale.....	C 201	ville, commune.....	A 21	fractions indigènes.....	O 78-92

D

Dad.	Dje.	Djo.
Dadoua, fractions.....	Dely-Ibrahim, commune.....	Djebel-Louh, dr.-com.....
Dahmouni, v. Trumclet, centre	Demau-el-Begrat, dr.-com....	Djebel-Messaad (ou Djebel-
Dahouara, dr.-com.....	Demmed, ksar.....	Messaad), tribu.....
Dalah, dr.-com.....	Demnia, dr.-com.....	Djedaoua, dr.-com.....
Dalia, dr.-com.....	Denaïra, dr.-com.....	Djeddioua, v. Saint-Aimé, com-
Dalmatic, centre.....		mune.....
Damber, dr.-com.....	Départements :	
Damesme, centre.....	Alger.....	
Damiette, commune.....	Constantine.....	
Damous, dr.-com.....	Oran.....	
Damrémont, centre.....		
Daouda, fractions.....	Derrag, v. Letourneux, centre	
Darah, tribu.....	*Derraga, mahakma principale	
Dar-Baroud (ou Dar-el-Baroud),	*Derraga-Cheraga, tribu.....	
hameau.....	*Derraga-Gheraba, tribu.....	
Dar-Belida, fermes.....	*Derraga, maghzen.....	
Dar-ben-Abdallah, dr.-com....	Desaix, centre.....	
Dar-Bosseri, dr.-com.....	Descartes, centre.....	
Dar-el-Fouini, fermes.....	Dhéimat, v. Tillery-souary et	
D'Armandy, hameau.....	Dhéimat, tribus.....	
Daroussa, hameau.....	Dilia, dr.-com.....	
Dar-Rih (ou Darhi), hameau... O 440	Dirah, dr.-com.....	
Darsoun, fermes.....	*Djafa (ou Djaafa), mahakma	
Davoul, centre.....	principale.....	
Daya, v. Bossuet, centre et	Djafra, dr.-com.....	
bordj.....	Djabhra, tribu.....	
*Debila, ksar et tribu.....	Djebailia, anc. tribu.....	
Débrousseville, centre.....	Djebala, v. Tanerna, dr.-com..	
*Dehalsa, tribu.....	Djebel-Aïssa-Mimoun, dr.-com.	
Dehemcha, dr.-com.....	Djebel-Amara, dr.-com.....	
Deimat, v. Tillery-Souary et	Djebel-Aougueb, dr.-com.....	
Dhéimat, tribus.....	*Djebel-Chéchar, mahakma	
Deligny, centre.....	principale.....	
Dellys, cant. jud. de Farrond.	*Djebel-Chéchar, tribu.....	
jud. de Tizi-Ouzou, à 43 k. A 45-47-49-55	Djebel-Groun, dr.-com.....	
Dellys, commune.....	*Djebel-Itima, hameau.....	
Dellys, v. Mizrana, com. mixte		

(1) A = Alger, O = Oran, C = Constantine.
* Territoire de Commandement.

D

Dju.		Dra.		Duz.	
	(1) pages		pages		pages
Djurdjura (ou Djurjura), commune mixte.....	A 50	Dra-Barroula, dr.-com.....	A 22	Dra-Seka, fermes.....	C 136
Djurdjura (ou Jurjura), cant. jud. de l'arrond. jud. de Tizi-Ouzou, à 48 kilomètres.....	A 51-53	Dra-ben-Khedda, v. Mirabeau, commune.....	A 46	Dréat, dr.-com.....	C 190
Dollfusville, centre.....	A 32	Dradeh, dr.-com.....	O 90-94	Dublineau, commune.....	O 85
Dombasle, centre.....	O 84	Dra-el-Caïd, dr.-com.....	C 164	Duperré, cant. jud. de l'arrond. jud. d'Orléansville, à 63 kil.....	A 31-39
Douair-Flitta, dr.-com.....	O 98	Dra-el-Mizan, commune.....	A 46	Duperré, commune.....	A 30
Douaouda, hameau.....	A 10	Dra-el-Mizan, cant. jud. de l'arrond. jud. de Tizi-Ouzou à 46 kilom.....	A 47-49-51-53	Duperré, mahakma principale.....	A 31-39
Douéra, commune.....	A 8	Dra-el-Mizan, commune mixte.....	A 50-52	Dupleix, centre.....	A 20
Douï-Hasseni, dr.-com.....	A 35	Dra-Khebila, dr.-com.....	C 164	Duquesne, commune.....	C 162
Douï-Khalifa-Mâfa, tribu.....	O 124	Dra-Larba, dr.-com.....	C 166	Dutertre, centre.....	A 34
Douïssat, ksar.....	O 126	Dramena, dr.-com.....	C 158	Duveyrer, centre et gare... ..	O 22-208
Douït-Tabet, dr.-com.....	O 84-88	Draria, commune.....	A 8	Duvivier, cant. jud. de l'arrond. jud. de Bône, à 58 k.....	C 153-159-173-175
				Duvivier, commune.....	C 154
				Duzerville, commune.....	C 154

E

Ed — Dek.		El — Ksa.		Ez.	
Ed-Dekakna, fractions.....	A 8	El-Bridj, hameau.....	O 72	El-Ksar, dr.-com.....	C 148
Ed-Diss, fermes.....	C 178	El-Briket, dr.-com.....	C 148	El-Ksar, v. Baudens, centre... ..	O 106
Edough, commune mixte.....	C 158	El-Djedian, dr.-com.....	A 44	El-Kseur, cant. jud. de l'arrond. jud. de Bougie, à 26 kilomètres.....	C 163-167
Edough, hameau.....	C 158	El-Djenah, dr.-com.....	C 168	El-Kseur, commune.....	C 162
*El-Abiodh-Sidi-Cheikh, ksour, fort, tribu et maghzen.....	O 120	El-Esnam, hameau.....	A 20	El-Ksour, fractions du dr.-com. El-Ksour.....	C 150
El-Achéchia, village indigène..	C 182	El-Euch, dr.-com.....	A 24	El-Ksour, fractions et section.....	C 188
El-Achir, centre.....	C 186	El-Fehoul, dr.-com.....	O 114	El-Ksour, dr.-com.....	C 150
El-Achour, commune.....	A 8	El-Frikat, v. Sekrine, dr.-com.....	C 192	El-Ksour, dr.-com.....	C 150
El-Adjar, v. Bizot, commune..	C 132	El-Frikat, v. Frikat, dr.-com..	C 190	Eli-Zeggar, dr.-com.....	C 180
El-Adjeraf, dr.-com.....	A 36	El-Gada, dr.-com.....	O 82	El-Macla, ksar.....	O 126
El-Adjiba, v. Adjiba, fermes et hameau.....	A 20	El-Ghedir, v. St-Joseph, centre	C 158	El-Madher, centre, chef-lieu... ..	C 148
El-Afroun, commune.....	A 8	El-Ghedir, dr.-com.....	C 180	*El-Mâ-el-Abiod, dr.-com.....	C 202
El-Afir, v. El-Hafaïr, fraction..	A 24	El-Ghomeri, v. Nouvion, centre	O 98	El-Magen, fermes.....	C 178
El-Afoun, v. Lacroix, centre..	C 160	El-Ghomeri, dr.-com.....	O 98	*El-Mâfa, ksar et tribu.....	O 120
El-Akbia, dr.-com.....	C 140	El-Ghrar, dr.-com.....	C 180	El-Mâin, dr.-com.....	C 186
El-Alef, centre.....	O 96	*El-Goléa, centre, annexe et ksar.....	A 64	El-Malah-Mzoura, hameau.....	C 136
El-Allâa, fractions des Ouled-Daoud, v. Oued-Labioud, Ichemoul, Tighanimine, dr.-com.	C 150	*El-Goléa, justice de paix militaire de l'arrond. jud. de Blida.....	A 65	El-Matrona, dr.-com.....	C 182
El-Amentane, fractions et section.....	C 150	*El-Goléa, mahakma annexe... ..	A 65	El-M'cid, dr.-com.....	C 140
El-Amouassa, v. Tennezaret, dr.-com.....	C 192	*El-Gor, mahakma principale.....	O 109-129	El-Mechtal, dr.-com.....	C 142
El-Anasser, centre.....	C 182	El-Gorin, v. Abl-el-Gorin, dr.-com.....	O 100	El-Medad, dr.-com.....	A 34
El-Anasser, v. Galbois, centre..	C 188	El-Gourine, dr.-com.....	A 20	*El-Mehache, v. Ouled-Laouar et El-Mehache, tribus.....	A 65
El-Ançor, commune.....	O 74	El-Gourine, v. Marceau, centre	A 20	El-Melah, hameau et fermes..	O 86
El-Ançor, hameau.....	O 110	El-Guebel, v. Lapaine, centre..	C 172	El-Mellab, dr.-com.....	O 96
El-Aneb, dr.-com.....	A 30-32	El-Guelaa, v. Gounod, centre..	C 172	El-Merachda, dr.-com.....	C 138
El-Anser, hameau.....	C 140	El-Guelb, dr.-com.....	A 22	El-Meridj, dr.-com. et snala..	C 144
El-Anini, dr.-com.....	C 184	El-Guerouaou, dr.-com.....	O 100	El-Messabehia, dr.-com.....	O 96
El-Aouana, dr.-com.....	C 166	El-Guerra (ou El-Guerrah), centre et gare.....	C 136	El-Messaï, anc. azel.....	C 137
El-Aouara, dr.-com.....	C 156	*El-Guetalfa, fract. des *Mkhalif-Djorb.....	A 66	El-Milia, cant. jud. de l'arrond. jud. de Constantine, à 101 k.....	C 141
El-Aouria (ou El-Ouria), fermes.....	C 184	El-Guethua, dr.-com.....	O 84-86	El-Milia, centre et commune mixte.....	C 140
El-Arbâa, fractions des Beni-Ferah.....	A 22	El-Habécha, dr.-com.....	O 102	El-Milia, mahakma principale.....	C 141
El-Aria, hameau et fermes....	C 134	El-Hadda et Oued-Aïcha, fractions, v. Ichemoul, Oued-Labioud, Tighanimine, dr.-com..	C 150	El-Morra, dr.-com.....	A 18
*El-Arieha, centre.....	O 128	El-Hadjar, fermes.....	C 154	El-M'raouana, dr.-com.....	C 138
El-Arrouch, cant. jud. de l'arrond. jud. de Philippeville, à 32 kilomètres....	C 177-179-181-183	*El-Hamel, v. Temsa, mahakma principale.....	A 63	*El-Oued, centre.....	C 202
El-Arrouch, commune.....	C 176	El-Hammam, dr.-com.....	A 34	*El-Oued, justice de paix militaire de l'arrond. jud. de Balna.....	C 203
El-Arrouch, mahakma annexe de Philippeville....	C 177-179-181-183	El-Hammama, dr.-com.....	C 184	*El-Oued, mahakma principale.....	C 203
*El-Assafia, ksar et tribu.....	A 66	El-Hamoul, hameau.....	O 80	El-Ouidan, dr.-com.....	O 96
El-Atba, dr.-com.....	C 180	*El-Hania, ksar.....	A 65	El-Ouldja, dr.-com.....	C 180
*El-Ateuf, ksar et tribu.....	A 66	El-Haouamed, fractions et sections.....	C 150	El-Ouria (ou El-Aouria), fermes	C 184
*El-Ateuf, mahakma ibadite. Cette mahakma est formée de la tribu et du ksar d'El-Ateuf.....	A 67	*El-Haouita (ou *El-Haoueta), ksar et tribu.....	A 66	El-Ouricia, commune.....	C 184
El-Azouania, dr.-com.....	O 100	El-Harmella, fermes.....	C 182	El-Ousseukhr, hameau.....	O 126
El-Bahira, fermes.....	C 192	El-Harrar-du-Chélif, dr.-com..	A 30	El-Outaïa, dr.-com.....	C 148
*El-Behima, ksar et tribu.....	C 204	El-Hassi, dr.-com.....	C 144	El-Ouzana, dr.-com.....	A 24
*El-Beïda, mahakma principale.....	O 127	El-Hassi, centre.....	C 182	El-Rhabat, dr.-com.....	C 152
El-Bethem, dr.-com.....	A 4	El-Hezébri, dr.-com.....	C 138	*El-Richa, ksar.....	O 126
El-Bez, fermes.....	C 182	*El-Hirane, v. *Ksar-el-Hirane.	A 66	El-Ténia, dr.-com.....	O 76-106
El-Biar, v. Blandan, centre....	C 158	El-Isseri, dr.-com.....	A 22	El-T'nin, hameau et marché..	A 48
El-Biar, commune.....	A 8	El-Kantara, dr.-com.....	C 150	El-Zerg, dr.-com.....	C 142
El-Biar, fractions du douar El-Ksour.....	C 150	El-Kantour, centre.....	C 176	Enchir-Saïd, commune.....	C 170
El-Bordj, dr.-com.....	O 84	El-Kéar (ou El-Ksar), dr.-com..	O 82	*Enfous, ksar.....	O 126
*El-Bordj, ksar.....	A 65	El-Kéar, dr.-com.....	O 82	En-Noura, ferme-école.....	C 142
El-Brana, dr.-com.....	C 140	El-Kedadra, dr.-com.....	O 94	*Entila, ksar.....	A 65
El-Bribri, dr.-com.....	C 190	El-Khemais, dr.-com.....	A 34	Er-Rabel, commune.....	O 74
		El-Khemis, fermes.....	O 78	Errieh, dr.-com.....	A 48
		*El-Khemis, v. Khemis, tribu..	O 128	Eulma, commune mixte.....	C 186-188
		El-Kouachi dr.-com. et fermes.....	C 138	Eulma-Khecha, dr.-com.....	C 158
		El-Ksaâ-el-Hecida, anc. azel... ..	C 137	Eulma-Medjabria, dr.-com.....	C 134
				Ez-Zehadja, v. Ichemoul, Oued-Labioud, Tighanimine, dr.-com.....	C 150

(1) A = Alger, O = Oran, C = Constantine. Territoire de Commandement.

F

Fau.	(1) pages	For	pages	Fta.	pages
Faucigny, centre.....	C 182	Ferraga, v. Ferradja, dr.-com.	O 74	*Fort-Mac-Mahon, fort.....	A 64
Fedala et Beni-Maafa, v. Oued-Meriel, Djebel-Groun et Tahantent, dr.-com.....	C 150	Ferraguig, dr.-com.....	O 76-86	*Fort-Miribel, fort.....	A 64
Fedjana, fermes.....	A 6	Ferroukha, dr.-com.....	A 16	Fort-National, cant. jud. de l'arrond. jud. de Tizi-Ouzou, à 27 kilom.....	A 47-53
Fedj-Moussa, concessions.....	C 156	Ferry, centre.....	O 102	Fort-National, commune mixte	A 52
Fedj-Moussa, dr.-com.....	C 156	Fesdiss, centre et fermes.....	C 146	Fort-National, commune.....	A 46
Fedj-M'zala, cant. jud. de l'arrond. jud. de Constantine, à 90 kilom.....	C 143	Fesguia, fermes.....	C 138	Foughal, dr.-com.....	A 40
Fedj-M'zala, hameau.....	C 142	Fetzara, ancien lac.....	C 154	Fouka, commune.....	A 40
Fedj-M'zala, commune mixte..	C 142	F'krina, dr.-com.....	C 144	Fouka-Marine, hameau.....	A 40
Fedjoudj, dr.-com. et fermes..	C 170	Flatters, centre.....	A 42	Foum-Toub, terre domaniale..	C 150
Fehoul, v. El-Fehoul, dr.-com.	O 114	Fleurus, commune.....	O 72	Foy, centre.....	C 178
Fekan, dr.-com.....	O 88	Fliissa-M'kira, dr.-com.....	A 50	*Frahda (ou Fradhâ), tribu....	O 124
Fekan, v. Ain-Fekan, centre...	O 86	Fliissa-Mz'ala, v. Akelindja, dr.-com.....	A 48	Franchelli, centre.....	O 88
Félix-Faure, commune.....	A 8	Fliissel-el-Bahr, v. M'issen, dr.-c.	A 54	Fraoucen, dr.-com.....	A 46
Fenaïa, v. Soummam, com. m.	C 166	Fodda, dr.-com.....	A 38	Fréha, centre.....	A 52
Fenaïa, dr.-com.....	C 166	Fondouk, commune.....	A 10	Frenda, cant. jud. de l'arrond. jud. de Mascara, à 104 kil..	O 87-127
*Ferdjane, fract. des Achèche.	C 202	Fontaine-Chaude, hameau....	C 148	Frenda, commune mixte et centre.....	O 86
Ferdoua, fermes.....	C 136	Fontaine-du-Génie, centre....	A 20	Frenda, mahakma principale..	O 87
*Ferkane, ksar et tribu.....	C 202	Forêt de Bou-Yelas.....	O 106	Frikat, dr.-com.....	A 50
Fermafou, centre.....	C 182	Forêt de Mouley-Ismaël.....	O 78-82	Frikat, dr.-com.....	C 190
Ferme (la), v. Bréa, centre....	O 110	Forêt de Tenira.....	O 108	Froha, centre et dr.-com.....	O 86
Ferme (la), centre.....	A 36	Fornaka, centre.....	O 94-98	Fromentin, centre.....	A 42
Ferradja, dr.-com. (ou Ferraga).....	O 74-82-84	Fort-de-l'Eau, commune.....	A 10	*F'raïl et *Abadlia, tribus.....	C 202
		Fort-de-Mers-el-Kebir.....	O 76		
		Fort-l'Empereur, v. Fort-National.....	A 46		

G

Gal.		Gue.		Guy.	
Galbois, centre.....	C 188	Ghomériane, v. Beni-Ghomérian, dr.-com.....	A 30-32	Gueltabou, fractions.....	A 46
Garc-du-Nador, hameau.....	C 174	Ghouadi, dr.-com.....	O 86	Guelt-az-Zerga, village indig.	A 4
Garboussa, dr.-com.....	O 98	Ghoualize, dr.-com.....	O 98	Guelt-Zerga, dr.-com.....	C 184
Gardel, village.....	O 76	Ghoullrat-el-Babri, dr.-com...	O 90	*Guemar, mahakma ppale..	C 203-205
Garest, dr.-com.....	C 166	Ghoullrat-el-Guebli, dr.-com...	O 92	*Guemar, ksar et tribu.....	C 204
Gar-Rouban, hameau minier..	O 428	Ghoullrat-Ouled-Dani, dr.-com.	O 98	*Guemadza, tribu.....	O 126
Gastonville, commune.....	C 178	Ghoullrat-Selissifa, dr.-com...	O 92-98	Gueraïria, dr.-com.....	O 92
Gastu, commune.....	C 178	Ghribs, dr.-com.....	A 34	*Gueraridj, tribu.....	O 120
*Géryville, centre et commune mixte.....	O 120-122	Glokner, v. Concessions Glokner (Fritz).....	O 112	Guerbès, dr.-com.....	C 182
*Géryville, mahakma principale.....	O 121	Gosbate, dr.-com.....	C 152	Guerboussa, dr.-com.....	A 40
Ghalia, dr.-com.....	A 40	Gouarsa, fermes.....	C 178	Guercha, dr.-com.....	O 86
Ghamras, fractions.....	O 74	*Goudjila, ksar.....	O 126	Guerdljoun, dr.-com.....	O 88
Ghamras, v. Sidi-Bakhti, dr.-com.....	O 74	Gounod, centre.....	C 172	Guerfa, v. Ain-Guerfa, centre.	C 134
*Ghardaïa, justice de paix militaire de l'arrond. jud. de Blida, à 568 kilom.....	A 67	Gouraya, commune.....	A 10	Guergour, cant. jud. de l'arrond. jud. de Bougie, à 100 kil..	C 163-189
*Ghardaïa, mahakma ibadite. Cette mahakma est formée de la tribu et du ksar de Ghardaïa.....	A 66	Gouraya, commune mixte....	A 20	Guergour, dr.-com.....	C 194
*Ghardaïa, ksar et tribu et annexe militaire.....	A 66	Gouraya, v. Addala et Foughal, dr.-com.....	A 10	Guergour, tribu.....	C 184
Gharabas, dr.-com.....	A 26	Gouraye, dr.-com.....	C 144	Guergour, commune mixte....	C 164
*Ghassoul, ksar et tribu.....	O 120	Gourn, dr.-com.....	C 144	Guergour, v. Bougâa, dr.-com.	C 164
Ghellaïe, dr.-com.....	A 4	*Graffine, v. Chebabta et Graffines, fractions des Messâaba	C 202	Guern-Amar, dr.-com.....	C 144
*Ghementa (ou Ghememta, tri.	O 126	Grarem, hameau, v. Grave-lotte, hameau.....	C 134	Gueroaou, v. El-Gueroaou, dr.-com.....	O 100
Gherazla, dr.-com.....	C 188	Grarem, commune.....	C 134	*Guerrara, ksar et tribu.....	A 66
Gherazla, dr.-com.....	C 180	Gravelotte, hameau.....	C 134	*Guerrara, mahakma ibadite. Cette mahakma est formée de la tribu et du ksar de Guerrara.....	A 66
Ghezala, dr.-com.....	C 180	Guebar-el-Azeri, fermes.....	C 134	Guerrara.....	A 66
Ghirane (ou R'irane), village indigène.....	C 134	Guebelt-Z'dim, dr.-com.....	C 192	Guerrouma, dr.-com.....	A 22
Ghoméri (el), v. Nouvion, centre.....	O 98	Guella-bou-Sba, commune....	C 170	Guertoufa, centre et dr.-com..	O 100
Ghomériane, v. Richelieu, centre.....	C 142	Guellal, fermes et dr.-com....	C 190	Guessiba, hameau.....	O 72
Ghomériane, dr.-com.....	C 142	Guelma, v. Oued-Cherf, commune mixte.....	C 172	*Guettalfa, v. El-Guettalfa, fractions des M'Khalif-Dj-erh....	A 66
		Guelma, cant. jud. de l'arrond. jud. de Guelma, à 534 kilom. d'Alger.....	C 145-171-173-175	Guethna, v. El-Guethna, dr.-c.	O 84-86
		Guelma, commune.....	C 170	Guettara, dr.-com.....	C 140
		Guelma, mahakma principale.....	C 145-171-173	Guettar-el-Aïch, commune....	C 134
				Guidard, centre.....	O 72
				Guidjal, dr.-com. et fermes...	C 188
				Guirès, dr.-com.....	O 102
				Guyolville, commune.....	A 40

H

Hab.		Haï.		Ham.	
Habibas (Hes), phare.....	O 72	Haddada, dr.-com.....	C 174	Haïtia, v. Sonis, centre.....	O 84
Haboucha, dr.-com.....	O 84	*Hadjadj, tribu.....	A 66	Haïzer, dr.-com.....	A 6
Habra, hameau.....	O 76	Hadjadja, dr.-com.....	O 86	Hall-el-Der, dr.-com.....	C 190
Hachem, v. Medjana, Bordj-Oriental, Bordj-Occidental, Sidi-Mebarek, dr.-com.	C 184-186-188	*Hadjirat-M'guill, gare.....	C 122	Haltouya-Cheraga et Gheraba, v. Dar-Bosseri, Tidda, Tigher-matine, dr.-com.....	O 96
Hachem-Darough.....	O 90-94-97	Hadjar-Ouannès, anc. azel....	C 137	Hamadena, centre et dr.-com.	O 100
Haddad, v. Dombasle, centre..	O 84	Hadjères, fractions.....	C 190	Hamallia, v. Gouraye, dr.-com.	C 144
Haddad, mahakma annexe....	O 85	Hafair, fractions.....	A 24	Hamala, centre.....	C 134
		Haïdous et Téniet, fractions et section.....	C 150		

(1) A = Alger, O = Oran, C = Constantine.
* Territoire de Commandement.

K

Khe.		Kho.		Kso.	
	(1) pages		pages		pages
Khelloug, v. Oued-Khelloug, dr.-com.	O 402	*Khréider, justice de paix militaire de l'arrond. jud. de Mascara, à 154 kil.	O 125	Kréan, dr.-com.	O 114
*Khemis, v. El-Khemis, fermes.	O 78	*Khréider (ou le Kréider), cen	O 124	Kribsa (ou Kripsa), fermes.	C 138
*Khemis (ou El-Khemis), tribu.	O 128	Khroub, cant. jud. de l'arrond. jud. de Constantine, à 16 kilomètres.	C 133-135-137-139	Krieha, v. Eulma-Khecha, dr.-com.	C 158
Khemour-Gheraba et Cheraga, fractions du dr.-com. Rouina	A 30	Khroub (Le) commune.	C 134	Kristel, fractions indigènes.	O 78-92
Khenafsa, v. Gouraye, dr.-com.	C 144	Khrouf, dr.-com.	O 82	Ksar, v. El-Ksar, dr.-com.	O 82
Khenchela, cant. jud. de l'arrond. jud. de Batna, à 105 k.	C 153-201	Kiaïba, dr.-com.	O 100	*Ksar, v. El-Ksar, dr.-com.	C 148
Khenchela, centre et dr.-com.	C 152	Kléber, commune.	O 74	*Ksar-Charef, ksar.	A 62
Khenchela, commune mixte.	C 152	Koléa, cant. jud. de l'arrond. de Blida.	A 3-5-7-11-17	*Ksar-Chellala, mahakma principale.	A 61
Khenchela, mahakma principale.	C 153	Koléa, commune.	A 10	*Ksar-el-Hirane, ksar et tribu.	A 66
*Khenchela, commune indigène	C 200	Koléa, mahakma annexe	A 3-5-7-11-17	Ksar-et-Thir (Colbert), cant. jud. de l'arrond. jud. de Sétif, à 34 kilom.	C 191-193
Khendek-Asla, dr.-com.	C 182	Kouanin, hameau et fermes.	A 48	Ksar-et-Thir v. Colbert, mahakma annexe.	C 191-193
Kherabcha, tribu.	C 190	Kouba, commune.	A 10	Kselna, v. Keelna, dr.-com.	O 86
Kherareb-Sellaoua, v. Oued-M'guesba, dr.-com.	C 136	Kubba-Sidi-Abdallah, mahakma annexe.	O 93-99	Kselna, v. Ouled-Bechia, dr.-com.	C 174
Kherba, commune.	A 30	Koudiat-Hanra, dr.-com.	A 18	Ksentina-Kedima, v. Gastu, commune.	C 178
Kherbel-el-Achir, v. El-Achir, centre.	C 483	Koudiat-Ouillen, v. Coudiat-Ouillen, dr.-com.	C 190	Kseur, v. El-Kseur, commune.	C 162
Kherbel-Ksar-et-Thir, dr.-com.	C 192	*Kouin, ksar et tribu.	C 202	*Ksour (Les) de Djelfa, section communale, ksour et tribu.	A 64
Khezaras, dr.-com.	C 172	Kouin, mahakma principale.	C 203	Ksour, v. El-Ksour, dr.-com. et fractions.	C 150
Khobbaza, dr.-com.	A 36	Kourdane, caravansérai.	A 68		
Khorfan, dr.-com.	C 182	Kouriet, dr.-com.	A 52		
Khrabouzia, v. Hoche, centre.	A 18				

L

La.		Le.		Lyr.	
La Barbinais, centre.	C 188	L'Amiguiet, v. Concessions L'Amiguiet, hameau et fermes.	O 112	Le Cap, centre.	A 2
La Calle, cant. jud. de l'arrond. jud. de Bône, à 87 kilom.	C 157-159-161	La Mina, commune mixte.	O 98-101	Lecourbe, centre.	C 188
La Calle, commune.	C 156	La Mléla, hameau.	O 74	Le Fort de Mers-el-Kebir.	O 76
La Calle, commune mixte.	C 160	Lamoricière, cant. jud. de l'arrond. jud. de Tlemcen, à 34 kilom.	O 111-113	Le Grand, commune.	O 76
La Calle, mahak. princip.	C 157-159-161	Lamoricière, commune.	O 110	Le Khroub, commune.	C 134
Lac-Fetzara.	C 154	Lamoy, centre.	C 180	Les Andalouses, fermes.	O 74
Lacroix, centre.	C 160	Lanasser (ou El-Anasser), centre.	C 182-188	Les Attafs, commune.	A 38
La Djemaa, hameau.	O 76	Lapaine, centre.	C 172	Les Braz, commune mixte.	A 32
Lafayette, centre.	C 164	Lapasset, centre.	O 98	*Les Ksour de Djelfa, section communale.	A 64
La Ferme, v. Bréa, centre.	O 110	La Pérouse, village de pêcheurs	A 2	Les Liberés, v. Pélissier, com.	O 94
La Ferme, centre.	A 36	Larache, v. Imoula, dr.-com.	C 162	Les Pius, hameau.	O 108
Laferrère, commune.	O 74	Larache, anc. tribu.	C 162	Les Salines, hameau.	O 78
*Laghouat, cant. jud. de l'arrond. jud. de Blida, à 400 kilom.	A 63-67-69	Larba, v. Arba, commune.	A 2	*Les Saules (Stissifa), caravansérai.	O 120
*Laghouat, centre.	A 64	Larbâa, fractions et section.	C 150	Les Silos, v. Clinchant, centre.	O 98
*Laghouat, commune mixte.	A 64	Larbâa, mahakma principale.	A 67-69	Les Trembles, hameau.	A 4
*Laghouat, commune indigène	A 66	Lardjem, dr.-com.	A 40	Les Trembles, commune.	O 106
*Laghouat (maghzen de).	O 120	La Réunion, centre.	C 166	Le Tart, centre.	C 160
*Laghouat, mahakma principale.	A 63-67-69	Larhat, dr.-com.	A 22	Lévacher, centre.	A 34
Lalla-Aouda, fermes, ancien pénitentier.	A 36	La Robertsau, centre.	C 180	Letourneux, centre.	A 34
*Lalla-Maghnia, cant. jud. de l'arrond. jud. de Tlemcen, à 54 kilom.	O 109-129	La Salamandre, hameau.	O 92	L'Hillil, commune.	O 92
*Lalla-Maghnia, centre et commune mixte.	O 128	La Sebkhia, grand lac salé.	O 76	L'Hillil, v. La Mina, commune mixte.	O 98
La Macla, hameau.	O 78	Lashahas, fermes.	C 180	Litré, commune.	A 30
La Mare-d'Eau, hameau.	O 82	La Senta, commune.	O 80	Lodi, commune.	A 26
Lamartine, centre.	A 40	La Stidia, commune.	O 94	Loudani, fractions.	C 190
Lambèse, commune.	C 146	Lauriers-Roses (les), hameau.	O 76	Louhou, dr.-com.	O 86
Lambliche, centre.	C 134	Lavarande, commune.	A 30	Lourmel, cant. jud. de l'arrond. jud. d'Oran, à 42 kilom.	O 75
Lambiridi, hameau et gare.	C 150	Lavayssière, centre.	O 144	Lourmel, commune.	O 76
		Lavergure, centre.	C 172	Lourmel, dr.-com.	A 32
		Lavigerie, centre.	A 32	Louza, fermes.	O 106
		Lavoisier, centre.	C 188	Loverdo, centre.	A 26
		Le Barrage, hameau.	A 12	Lucet, centre.	C 142
				Lyra, dr.-com.	A 36

M

Maa.		Mag.		Mag.	
Maacem, v. Maacen, dr.-com.	O 96	Macdonald, fermes et centre.	C 188	*Maghzen d'Aflou.	O 126
Maacen, dr.-com.	O 96	Mac-Mahon, centre.	C 148	*Maghzen de Laghouat.	O 120
Maadid, commune mixte.	C 188	*Mac-Mahon, fort.	A 64	*Maghzen de Mecheria.	O 122
Maadid (ou Mahdid), tribu.	C 188	Macla (La), hameau.	O 78	*Maghzen des Ouled-Sidi-Khalid-Cheraga, v. Maghzen de Tiaret.	O 126
Maalif, dr.-com. projeté.	O 88	Madala, dr.-com. et fermes.	C 160	*Maghzen de Tiaret.	O 126
Maalim, v. Morsott, dr.-com.	C 144	Madena, dr.-com.	O 86	*Magra, dr.-com.	C 200
Maalla, dr.-com.	A 22	Madja, dr.-com.	A 30	Magranis, dr.-com.	O 86
*Maamra, tribu.	A 66	Madjiba, fermes.	C 134	Magraoua, dr.-com.	A 18
Maatka, dr.-com.	A 44	Maema (ou Mahelma), commune.	A 10		
Maatka, anc. tribu.	A 50	Magenta, centre.	O 108		
Maaaziz, dr.-com.	O 128				

(1) A = Alger, O = Oran, C = Constantine. Territoire de Commandement.

M

Mah.	(1) pages	Mah.	pages	Mai.	pages
Mahakma hanéfite :		se compose de l'arrond. jud. de Mostaganem.....	(2)	Oued-Atménia, mahak. an. de Chateaudun-du-Rhumel. 133-135-137	
Alger, mahakma hanéfite. Cette circonscription judiciaire musulmane comprend le territoire des trois départements.		Mahakmas malékites :		Oued-bou-Hadjar, mahakma annexe de La Calle.....	161
Mahakmas ibadites :		DÉPARTEMENT D'ALGER :		Oued-Zenati.....	133-137-145-173
DÉPARTEMENT D'ALGER :		*Adaoura.....	63	*Ouled-Djellal.....	201
Alger, mahakma principale. Cette circonscription se compose des arrond. jud. d'Alger et de Tizi-Ouzou.....	(2)	*Aïn-Melah.....	63	Ouled-Rahmoun.....	133-135-139
*Beni-Isguen, mahakma principale. Cette circonscription comprend le territoire du ksar et de la tribu des Beni-Isguen.....	66	*Aïn-Oussera.....	61	Ouled-Zian, mah. an. de Bahli. 149-151	
*Berryan, mahakma principale. Cette circonscription comprend le territoire du ksar et de la tribu de Berryan.....	66	Alger.....	3-5-7-9-11-13-15-17	Philippeville.....	177-179-181
Boghari, mahakma annexe d'Alger. Cette circonscription se compose de l'arrond. jud. de Blida (moins le territoire des mahakmas ibadites de 'Beni-Isguen, 'Berryan, 'Bou-Noura, 'El-Atouf, 'Ghardaïa, 'Guerrara, 'Melika et la mahakma annexe d' Ouargla..	(2)	Arba.....	3-7-11-15-17-23-25	Rabta, mahakma annexe de Bordj-bou-Arréridj.....	189
*Bou-Noura, mahakma principale. Cette circonscription comprend le territoire du ksar et de la tribu de Ben-Noura.....	66	Aumale.....	5-19-21	Saint-Arnaud.....	185-187-189
*El-Atouf, mahakma principale. Cette circonscription comprend le territoire du ksar et de la tribu d'El-Atouf.....	66	Berrouaghia, annexe de Médéa.....	27-29	Sétif.....	183-185-187-189-191
*Ghardaïa, mahakma principale. Cette circonscription comprend le territoire du ksar et de la tribu de Ghardaïa..	66	Blida.....	5-9-13	*Sidi-Amram.....	203
*Guerrara, mahakma principale. Cette circonscription comprend le territoire du ksar et de la tribu de Guerrara.....	66	Boghari.....	27-29	*Sidi-Okba.....	201
*Melika, mahakma principale. Cette circonscription comprend le territoire du ksar et de la tribu de Melika.....	66	*Bou-Saâda.....	61-63	Souk-Ahras.....	173-175
*Ouargla, mahakma annexe de Ghardaïa. Cette circonscription est formée du territoire de l'annexe militaire d'Ouargla	66	Cherchel.....	7-11-13-17-21-23	Tebessa.....	139-143-145
Orléansville, mahakma annexe d'Alger. Cette circonscription se compose du territoire de l'arrond. jud. d'Orléansville.	(2)	*Djelfa.....	61-63	*Temacin.....	203
DÉPARTEMENT DE CONSTANTINE :		Duperré.....	31-33-39	*Tolga.....	201
Batna, mahakma annexe de Constantine. Cette circonscription se compose du territoire des arrond. jud. de Batna et de Sétif.....	(2)	*El-Goléa, mahakma annexe d'Oued-Mزاب.....	65	*Touggourt.....	203
Constantine, mahakma principale. Cette circonscription se compose du territoire des arrond. jud. de Constantine, Bougie et Philippeville.....	(2)	Koléa, mahakma annexe de Blida.....	3-5-7-11-17	Zemmora, mahakma annexe de Bordj-bou-Arréridj.....	185-187
Souk-Ahras, mahakma annexe de Constantine. Cette circonscription se compose des arrond. jud. de Bône et Guelma.....	(2)	*Ksar-Chellala.....	61	DÉPARTEMENT D'ORAN :	
DÉPARTEMENT D'ORAN :		*Laghouat.....	65-67-69	*Ahl-el-Ouïakel.....	121
Mascara, mahakma principale. Cette circonscription se compose du territoire des arrond. jud. de Mascara, d'Oran, de Sidi-bel-Abbès et de Tlemcen.....	(2)	*Larbâa.....	67-69	Aïn-Sefra (Tyout).....	123
Tiaret, mahakma annexe de Mascara. Cette circonscription	(2)	Marengo, mahakma annexe de Cherchel.....	3-7-13-17	Aïn-Temouchent.....	73-75-79-81
		Médéa.....	25-27-33	Ammi-Moussa.....	97
		Ménerville, mahakma annexe de Farba.....	3-9-13-15-17-23	*Beni-Ouassin.....	129
		*Messaad.....	65	Beni-Riman, ann. de Nedroma. 111-115	
		Miliana.....	29-31-33-35	*Chellala.....	121
		Orléansville.....	37-39-41-43	*Djaafra.....	125
		*Ouargla.....	67	*Derraga.....	121
		Oued-Fodda.....	31-33-37-39-41	*El-Beïda.....	127
		*Oued-M'zab.....	67	*El-Gor (El-Aricha).....	109-129
		Oued-Sebt, mahakma annexe de Teniet-el-Had.....	35-41-43	Frenda.....	87
		*Sidi-Aïssa.....	63	*Géryville.....	121
		*Tensa.....	63	Haddad, mah. ann. de Mascara	85
		Ténès.....	39-43	*Hamyan-Chafâa.....	125
		Teniet-el-Had.....	33-35-37	*Hamyan non Chafâa.....	125
		Tissemsil, mahakma annexe de Teniet-el-Had.....	35-37	*Hassasna.....	125
		*Titicry.....	61	Koubba-Sidi-Abdallah, mahakma annexe de Mazouna.....	93-99
		*Zahrès.....	63	Mascara.....	83-85-87-89
		*Zemina.....	63	Mazouna.....	93-95-99-101
		DÉPARTEMENT DE CONSTANTINE :		Mostaganem.....	91-93-95-97-99-101
		Achèche, mahakma annexe de Batna.....	149-151	*M'sirda.....	129
		Aïn-Beïda.....	133-143-145-153	Nedroma.....	111-113
		Bahli.....	151	Oran.....	73-75-77-79-81-83
		Banlieue de Constantine, mahak. annexe de Constantine	133-135	*Ouled-Khelif.....	127
		*Barika.....	201	*Ouled-Maallah.....	123
		Batna.....	147-149-151	*Ouled-Sidi-Cheïkh.....	121
		Belezma, mahakma annexe de N'gaouss.....	149	*Ouled-Sidi-Khaled.....	127
		Biskra, mahak. annexe de Bahli	147	*Ouled-Yacoub.....	127
		Bône.....	155-157-159	*Ouled-Ziane-Gheraba.....	127
		Bordj-bou-Arréridj.....	185-187-189	*Ouled-Zouaï.....	127
		Chateaudun-du-Rhumel.....	141	Perrégaux, mahakma annexe de Mascara.....	77-87-89-99-101
		*Chenoura.....	201	Relizane, mahakma annexe de Mostaganem.....	93-95-99-101-103
		*Cheria.....	203	Saïda.....	83-85-89
		Colbert.....	191	Saint-Denis-du-Sig.....	75-77-79-83-85
		Collo.....	177-179-181	St-Barbe-du-Tlélat, mah. ann. de St-Denis-du-Sig..	77-79-81-83-107
		Constantine (ville).....	133	Sebdou.....	111-113-115
		Constantine, banlieue, mahakma annexe.....	133-135	Sidi-bel-Abbès.....	105-107-109
		*Djebel-Chéchar.....	201	*Sidi-Bouزيد.....	127
		El-Arrouch.....	177-179-181-183	Telagh.....	107-109
		El-Milia.....	141	Tiaret.....	81-101
		*El-Oued.....	203-205	Tlemcen.....	111-113-115
		Guelma.....	145-171-173-175	*Tyout (Aïn-Sefra).....	123
		*Guemar.....	203-205	Zemmora.....	103
		Jemmapes.....	159-177-179-181-183	Mahalla, tribu, v. Ragouba, M'daourouch et Oued-Kebarril, dr.com.....	C 146
		Khenchela.....	153	Mahdid, fermes.....	O 108
		*Kouinin.....	203	Mahdid, dr.com.....	O 106-108
		La Calle.....	157-159-161	Mahdid (ou Maadid), tribu.....	C 188
		Medjerda, mahakma annexe de Souk-Ahras.....	145-147-175	Mahelma (ou Maelma), comm..	A 10
		Mila.....	133-135-137-139-143	Mahia, dr.com.....	C 174
		*M'hili.....	201	Mahouan, centre et fermes....	C 184
		Mondovi, mahakma annexe de Bône.....	155-157-159	Mondia, dr.com.....	O 86
		M'sila.....	191	Maïda, dr.com.....	C 144
		N'gaouss.....	151-153	Maillo (Souk-el-Tléta), centre.	A 20
				Maïn, dr.com.....	A 42
				Maison-Blanche, hamcau.....	O 104
				Maison-Blanche, commune....	A 10
				Maison-Carrée, cant. jud. de l'arrond. jud. d'Alger, à 12 kil.	A 3-11-13-15

(1) A = Alger, O = Oran, C = Constantine. Territoire de Commandement.

(2) V. Arrondissements judiciaires.

M

Mai.		Mez.		M'ra.	
	(1) pages		pages		pages
Maison-Carrée, commune.....	A 12	Medjana, centre et dr.-com...	C 186	Mezaourou, dr.-com.....	O 108
Makda, dr.-com.....	O 88	Medjerda, mahakma annexe. C	147-173	Meziet, dr.-com.....	C 180
*Makena, tr. et Bou-Alem, ksour	O 120	Medjez-Amar, hameau.....	C 170	Mezrenna, dr.-com.....	A 24
Makouda, dr.-com.....	A 54	Medjez-Sfa, centre.....	C 154	M'fatah, dr.-com.....	A 23
Malah, v. El-Melah, hameau et		Medjounès, dr.-com.....	C 188	M'gharsa, v. Morsott, dr.-com.	C 144
fermes.....	O 86	Medroussa, dr.-com.....	O 86	Mhamid, dr.-com.....	O 84
Malah, fermes et dr.-com.....	C 184	Mefessour, v. Renan, centre..	O 78	Michel, hameau.....	A 50
Malakoff, centre.....	A 40	Meflah, dr.-com.....	O 78	Mila, cant. jud. de l'arrond.	
Mangin, commune.....	O 76	*Megan, tribu.....	O 124	jud. de Constantine, à 52 ki-	
Mansoura, cant. jud. de l'ar-		Mégana, dr.-com.....	C 174	lomètres.....	C 133-135-137-139-143
rond. jud. de Sétif, à 99 kil. C	187-194	*Meggane (ou Meggan), tribu..	A 60	Mila, commune et dr.-com....	C 134
Mansoura, centre.....	C 186	*Meggarine, tribu.....	C 202	Mila, mahakma princi-	
Mansoura, centre.....	O 110	Moghatsa, dr.-com.....	C 140	pale.....	C 133-135-137-139-143
Mansoura, village, fermes et		*Meghaouia, tribu.....	O 124	Miliana, cant. jud. de l'arrond.	
dr.-com.....	C 186	Meghine, dr.-com.....	A 48	jud. de Blida, à 82 kil..	A 29-31-33-35
Mansouria, dr.-com. et centre		Meguil-Beghar, fractions.....	O 110	Miliana, commune.....	A 28
projeté.....	C 168	Mekalis, gare.....	O 122	Miliana, mahakma princi-	
Maouia, dr.-com.....	C 194	Mekedra, v. Lauriers-Roses,		pale.....	A 29-31-33-35
Maoussa, centre et dr.-com....	O 86	hameau.....	O 76	Millesimo, commune.....	C 172
Marabtin-d'El-Djorf, dr.-com...	C 190	Mekerra, commune mixte... O	106-108	Mina (la), commune mixte....	O 98-100
Marabout-d'Aumale, hameau..	A 14	*Mekhadma, tribu.....	A 66	Mina, dr.-com.....	O 98
Marbot, centre.....	A 34	Mekla commune.....	A 46	Mihoub, dr.-com.....	A 22
Marceau, centre.....	A 20	Mekla, dr.-com.....	A 52	Mirabeau, commune.....	A 46
Marc-d'Eau (La), hameau.....	O 82	Mekmène, dr.-com.....	O 96	*Miribel, fort.....	A 64
Marengo, cant. jud. de l'ar-		Meknessa, dr.-com.....	O 96	Missserghin, commune.....	O 76
rond. jud. de Blida, à 38 kil. A	3-7-13-17	*Melika, ksar et tribu.....	A 66	Mizana, commune mixte.....	A 54
Marengo, commune.....	A 42	*Melika, mahak. ibadite. Cette		M'karta, fractions et section... C	188
Marengo, mahakma annexe. A	3-7-13-17	mahakma est formée de la		*M'khalif-Djorb, tribu.....	A 66
Marguerite, centre.....	A 34	tribu et du ksar de Melika..	A 60	*M'khalif-Lazereg, tribu.....	A 66
*Marhoum, centre.....	O 124	Melilia, dr.-com.....	O 110	M'leta (la), hameau.....	O 74
Markounda, dr.-com.....	C 152	Mellagou, fractions et section. C	152	*M'lihi, mahakma principale... C	201
Marioua, dr.-com.....	O 96	Mellakou, v. Palat, centre....	O 100	Mocta-Douz, commune.....	O 76
Martimprey, centre.....	O 86	Mellila, dr.-com.....	C 180	*Moggar, ksar et tribu.....	C 202
Mascara, cant. jud. de l'arrond.		Mellinet, centre.....	O 104	*Moghar-Foukani, ksar et tribu O	122
jud. de Mascara, à 421 kil.		Meiouza, dr.-com.....	C 190	*Moghar-Tahtani, ksar et tribu O	122
d'Alger.....	O 83-85-87-89	Mel'ir, dr.-com.....	O 88	Mondovi, cant. jud. de l'arrond.	
Mascara, commune.....	O 82	Menaa, fractions et section... C	150	jud. de Bône, à 25 kil..	C 155-157-159
Mascara, commune mixte....	O 86-88	Menar, dr.-com.....	C 142	Mondovi, commune.....	C 156
Mascara, mahakma ibadite.		Menatsia, tentes.....	O 76	Mondovi, mah. annexe... C	155-157-159
Cette mahakma est formée		Mendez, centre.....	O 102	Mongournou dr.-com.....	A 28
des arrondissements judi-		Ménerville, cant. jud. de l'ar-		Montagnac, cant. jud. de l'ar-	
ciaires de Mascara, Oran,		rond. jud. d'Alger, à 54 kilo-		rond. jud. de Tlemcen.....	O 114-115
Tlemcen et Sidi-bel-Abbès... O	(2)	mètres.....	A 5-9-13-17	Montagnac, centre.....	O 114
Mascara, mahakma ppale. O	83-85-87-89	Ménerville, commune.....	A 12	Montaigne, fermes.....	C 166
Masséna, centre.....	A 40	Ménerville, mahakma annexe.		Montcalm, centre.....	C 136
Matemore, centre.....	O 86		A 5-9-13-15-17-23	Montebello, centre.....	A 42
Matemore, fermes.....	O 84	Menkoura, dr.-com.....	O 96	Montenotte, commune.....	A 33
Matifou, centre.....	A 2	Menlano, dr.-com.....	C 194	Montesquieu, hameau et fermes C	144
Matmata, v. El-Mellab, El-Oui-		Merachda, dr.-com.....	A 26	Montpensier, centre.....	A 4
dan, dr.-com.....	O 96	Meradia, dr.-com.....	C 160	Morris, cant. jud. de l'arrond.	
Matmata, ancienne tribu.....	A 34	Merazza, dr.-com.....	A 32	jud. de Bône, à 22 kilom... C	157-159
Mazagan, commune.....	O 92	Merazba, v. Morsott, dr.-com..	C 144	Morris, commune.....	C 156
Mazouna, mahakma ppale O	93-95-99-101	Mercier-Lacombe, cant. jud. de		Morsott, dr.-com. et hameau... C	144
Mazouna, v. Kasbah-Mazouna,		l'arrond. jud. de Sidi-bel-		Morsott, commune mixte.....	C 144
dr.-com.....	O 100	Abbès, à 38 kilom.....	O 105-107-109	Mosbaha, dr.-com.....	A 11-22
Mazuella, v. Ain-Mazuella, fer-		Mercier-Lacombe, commune..	O 104	Mosly, dr.-com.....	C 192
mes et hameau.....	C 148	Merdès, v. Combes, centre... C	158	Mostaganem cant. jud. de l'ar-	
M'chaïa, douar et fermes isolées	A 42	Merdès, dr.-com.....	C 158	rond. jud. de Mostaganem, à	
M'chat, dr.-com.....	C 140	Merdja-el-Gargar, dr.-com. et		357 kil. d'Alger... O	91-93-95-97-99-101
M'chedallah, dr.-com.....	A 20	fermes.....	O 92	Mostaganem, commune.....	O 93
*M'chounech, dr.-com.....	C 200	Merdj-el-Harris, fermes.....	C 140	Mostaganem, mahakma princi-	
M'eil, dr.-com.....	C 152	Meridj, smala, v. El-Meridj,		pale.....	O 91-93-95-97-99-101
M'eisna, dr.-com.....	C 162	dr.-com.....	C 144	*Moubadi, tribu.....	A 64
M'daourouch, v. Montesquieu,		*Mérinat, tribu.....	O 122	Moudjebara, ksar.....	A 65
hameau et fermes.....	C 144	Meriod, dr.-com.....	C 188	Moudjebour, bergerie.....	A 28
M'daourouch, dr.-com.....	C 146	Merkalla, v. Haïzer, dr.-com..	A 6	Mouella, dr.-com.....	C 170
*M'doukal, dr.-com.....	C 200	Mers-el-Kebir, commune.....	O 76	Mouella, v. Morsott, dr.-com... C	144
Mechala, dr.-com.....	C 174	Merthoum-el-Siel, fermes....	C 142	Mouia, v. Sidi-Abdelmelek, dr.-	
Mechera-Sfa, dr.-com.....	O 100	Meskiana, commune mixte... C	142	com.....	C 134-140
*Mecheria, justice de paix mil.		Meskiana, hameau et fermes.. C	142	*Mouïadat-Cheraga, v. Ouled-	
de l'arrond. jud. de Mascara,		Meslia, v. Mouzlia, dr.-com... C	142	*Mekhtar et Mouïadat-Cheraga	A 60
à 252 kilom.....	O 125	Mesloug, fermes.....	C 182	*Mouïadat-Cheraba, tribu.....	A 63
*Mecheria, com. mixte, centre,		Mesloul, dr.-com.....	C 142	Mouila, dr.-com.....	O 103
ksar et maghzen.....	O 122-124	*Messâba, tribu.....	C 202	Mouilah, ksar.....	A 65
*Mecheria, ksar et tribu.....	O 120	*Messâd, ksar.....	A 65	Mouladhein, dr.-com.....	C 144
Mechtras, dr.-com.....	A 50	Messabih, fractions.....	O 77	Mouley-Abdelkader, v. Boulet,	
*Medabiah, fractions.....	O 122	Messâd, mahakma principale	A 65	hameau et fermes.....	O 104
Meddouda, dr.-com.....	C 172	Messaoud (ou Aïn-Messaoud),		Mouley-Ismaël (forêt de).....	O 78-82
Médéa, cant. jud. de l'arrond.		village indigène.....	C 184	Mouley-Magoun, hameau....	O 72
jud. de Blida, à 44 kilom..	A 25-27-33	Messaoud, hameau.....	A 10	Moulin-Gassiot, v. Coulmiers,	
Médéa, commune.....	A 24	Messer, dr.-com.....	O 104	centre.....	C 140
Médéa, mahak. principale..	A 25-27-33	Messida, hameau.....	C 160	Mouqua, dr.-com.....	C 162
Medfou, dr.-com.....	C 144	Metennan, anc. tribu.....	A 18	Mouzaïa, dr.-com.....	A 8
Medina, terre domaniale.....	C 150	*Metkaouak, dr.-com.....	C 200	Mouzaïville, commune.....	A 42
Medinet-Medjadja, dr.-com... A	40	*Metlili, ksar et tribu.....	A 66	Mouzlia, dr.-com.....	C 142
Mediona, fractions du dr.-com.		*Metlili, caravansérail.....	A 68	*M'rabtin-Gheraba, tribu.....	O 126
Beni-Boukni.....	A 30	Metletin, dr.-com.....	C 166	M'rabot-Moussa, fermes et dr-	
Médiouna, dr.-com.....	O 100	Mettenan, v. Mettenan, dr.-com. A	48	com.....	C 162
Medjadja, v. Medinet-Medjadja,		Metoussa, v. M'toussa, dr.-com C	152	M'rahna, fractions et section.. C	174
dr.-com.....	A 40	Meurad, commune.....	A 42	*M'raïer, ksar et tribu.....	C 202
Medjadja, dr.-com.....	C 180	Mezala, dr.-com.....	C 166		

(1) A = Alger, O = Oran, C = Constantine.

* Territoire de Commandement.

(2) v. Arrondissements judiciaires.

M

M'ra.		M'to.		M'zi.	
	(1) pages		pages		pages
M'raouna, v. El-M'raouna, dr.-com.	C 438	M'sila, ville et tribu.	C 490	Munier, centre.	C 460
M'sabeh, fermes.	O 74	M'sirda, mahakma principale.	O 429	Mustapha, commune.	A 42
M'salla, dr.-com.	C 478	M'sirda, tribu.	O 428	M'zaïa, v. La Réunion, centre.	C 466
M'sila, commune mixte.	C 490	M'souna, dr.-com.	C 476	M'zila, dr.-com.	O 90-98
M'sila, mahakma principale.	C 491	M'tarfas, dr.-com.	C 490	M'zita, dr.-com.	C 485
		M'toussa, dr.-com.	C 432	M'zitas, ancienne tribu.	C 486

N

Nad.		Nes.		Nov.	
Nador, v. Desaix, centre.	A 42	Nedroma, village et dr.-com.	O 442	Nezekri, v. Zekri, dr.-com.	A 48
Nador, dr.-com.	C 474	Negoussa (ou N'goussa), ksar et tribu.	A 66	Nezlioua, dr.-com.	A 50
Nador, v. Gare-du-Nador, hameau.	C 474	Négrier, centre.	O 440	Nezreg, centre.	O 84
Nadour, hameau.	O 94	Négrine, ksar et tribu.	C 202	Nezreg, dr.-com.	O 88
Nara, fractions et section.	C 450	Nehed, dr.-com.	C 460	N'gaouss (ou N'agous), centre et dr.-com.	C 452
Nator, fermes de Madala.	C 460	Nekmaria, dr.-com.	O 98	N'gaouss, mahakma ppale.	C 451-453
Navarin, centre.	C 486	Nemaïcha, dr.-com.	O 406	N'goussa (ou Negoussa), ksar et tribu.	A 66
N'baïls, v. Nador, dr.-com.	C 474	Nemours, cant. jud. de l'arrond. jud. de Tlemcen, à 402 kil.	O 444-443	Noisy-les-Bains, commune.	O 94
Nechm-ya, commune.	C 456	Nemours, commune.	O 440	Nouvion, centre.	O 98
Nedroma, commune mixte.	O 412	Nesmoth, dr.-com.	O 84	Novi, commune.	A 42
Nedroma, mahakma ppale.	O 444-443				

O

Ogd.		Oued — Ham.		Oued — Zen.	
Ogdal, dr.-com.	A 50	Oued-Boulenache, dr.-com.	C 468	Oued-Hounef, dr.-com.	O 88
Oggaz, centre et dr.-com.	O 82	Oued-bou-Youssef, dr.-com.	C 468	Oued-Imbert, commune.	O 76
Ohrar, v. Chevreul, centre.	C 492	Oued-Chaïr, dr.-com.	A 28	Oued-Kebarit, dr.-com.	C 446
Oran, cant. jud. de l'arrond. jud. d'Oran, à 420 kil. d'Alger.	O 73-75-77-81	Oued-Cham, hameau.	C 472	Oued-Khelloug, dr.-com.	O 402
Oran, commune.	O 72	Oued-Cham, v. Villars, centre.	C 472	Oued-Ksob, dr.-com.	C 476
Oran, mahakma principale.	O 73-75-77-79-81-83	Oued-Chellal, dr.-com.	C 490	Oued-Labiod, dr.-com.	C 450
Orléansville, cant. jud. de l'arrond. jud. d'Orléansville, à 209 kil. d'Alger.	A 37-39-41-43	Oued-Chender, dr.-com.	A 46	Oued-Madjoub (ou Ouled-Madjoub), fermes.	A 46
Orléansville, commune.	A 36	Oued-Cherf, commune mixte.	C 472	Oued-Mamora, dr.-com.	A 48
Orléansville, mahakma ibadite. Cette mahakma est formée de l'arrond. jud. d'Orléansville.	A (2)	Oued-Cherf, fermes.	C 470	Oued-Marsa, commune mixte.	C 464-466
Orléansville, mahakma principale.	A 37-39-41	Oued-Chouly, v. Lamoricière, commune.	O 410	Oued-Marsa, fermes isolées.	C 454
Ouaguenoun, dr.-com.	A 54	Oued-Dardara, dr.-com.	C 456	Oued-Mebtloub, fermes.	O 406
Ouaïba, dr.-com. projeté.	O 88	Oued-Damous, v. Duplex, centre.	A 20	Oued-Mebtloub, dr.-com.	O 406
Ouakour, dr.-com.	A 20	Oued-Defali, fermes.	A 46	Oued-Meguesba, dr.-com.	C 436
Ouamri, dr.-com.	A 26-32	Oued-Deheb, centre.	C 484	Oued-Meriel, dr.-com.	C 450
Ouargla, centre et annexe.	A 66	Oued-Djemâa, centre.	C 440	Oued-Merouana, dr.-com.	C 450
Ouargla, justice de paix militaire de l'arrond. jud. de Blida, à 756 kil.	A 67	Oued-Djemâa, v. Ferry, centre.	O 402	Oued-M'zab, mahakma principale.	A 67
Ouargla, mahakma ibadite. Le territoire de cette mahakma est le même que celui de l'annexe militaire.	A 66	Oued-Djemâa, dr.-com.	O 402	Oued-Nil, dr.-com.	C 468
Ouargla, mahakma principale.	A 67	Oued-Djer, dr.-com.	A 8-34	Oued-Nini, dr.-com.	C 442
Ouarizan, dr.-com.	O 92-100	Oued-Djerman, fermes.	C 484	Oued-Ouaguenay, dr.-com.	A 30-32
Ouarsenis, commune mixte.	A 40	Oued-Djindjen, dr.-com.	C 468	Oued-Oughal, dr.-com.	A 24-26
Ouassif, dr.-com.	A 50	Oued-Drader, v. Vallée de l'Oued-Drader, fractions.	C 478	Oued-Ref-Ref, dr.-com.	C 476
Oued-Abdi, tribu.	C 450	Oued-el-Aâr, dr.-com.	C 472	Oued-Ridan, dr.-com.	A 48
Oued-Addar, dr.-com.	C 440	Oued-el-Abd, dr.-com.	O 84	Oued-Riou, v. Inkermann, commune.	O 92
Oued-Aghrioun, fermes.	C 464	Oued-el-Alloug, commune.	A 42	Oued-R'ir, tribu.	C 202
Oued-Amizour, commune.	C 462	Oued-el-Aneb, hameau.	C 454	Oued-Sareg, fractions.	C 484
Oued-Atménia, cant. jud. de l'arrond. jud. de Constantine, à 40 kilom.	C 433-435-437	Oued-el-Ardi, dr.-com.	A 48	Oued-Sarey, v. Oued-Sareg, fr.	C 484
Oued-Atménia, commune.	C 434	Oued-el-Hammam, v. Dublineau, commune.	O 85	Oued-Sbikha, dr.-com.	C 434
Oued-Atménia, mahakma annexe.	C 433-435-437	Oued-el-Hamoul, section-com.	O 402	Oued-Sebbah, dr.-com. et fermes.	O 80
Oued-Berd, dr.-com.	C 494	Oued-el-Hout, dr.-com.	C 458	Oued-Sebt, dr.-com.	A 30-34
Oued-Berkèche, dr.-com. et fermes.	O 80	Oued-el-Ma, dr.-com.	C 450	Oued-Sebt, dr.-com. et fermes.	A 34
Oued-Besbes, v. Randon, commune.	C 456	Oued-el-Meïhr, dr.-com.	C 486	Oued-Sebt, mahakma annexe.	A 35-41-43
Oued-Bietla, v. Lavoisier, centre.	C 488	Oued-el-Tal, dr.-com.	O 84	Oued-Séfioun, dr.-com.	O 406-408
Oued-bou-Hadjar, mahakma annexe.	C 464	Oued-Fallette, v. Maalif, dr.-com. projeté.	O 88	Oued-Seghouan, dr.-com.	A 26
Oued-bou-Kader, v. Charon, commune.	A 38	Oued-Ferguig, v. Oued-Fergoug, hameau.	O 86	Oued-Seguin, commune.	C 436
		Oued-Fergoug, hameau et barrage.	O 86	Oued-Smendou (vallée de F).	C 432
		Oued-Fodda, cant. jud. de l'arrond. jud. d'Orléansville, à 23 kilom.	A 33-39-44	Oued-Soudan, hameau forestier.	C 458
		Oued-Fodda, commune.	A 38	Oued-Soummam, dr.-com.	C 466
		Oued-Fodda, mahakma principale.	A 34-33-37-39-44	Oued-Taga, bordj.	C 450
		Oued-Frara, centre.	C 458	Oued-Tanza, dr.-com.	C 452
		Oued-Ghoul, fermes.	A 32	Oued-Taourira, dr.-com.	O 408
		Oued-Ghrara, dr.-com.	C 470	Oued-Taria, centre et agrandissement.	O 86
		Oued-Ghrara, dr.-com.	C 478	Oued-Telbenet, dr.-com.	A 32
		Oued-Haddad, dr.-com.	O 84	Oued-Tighzert, v. Tighzert, dr.-com.	A 34
		Oued-Hammimime, dr.-com.	C 444	Oued-Touta, v. Kellermann, commune.	C 470
				Oued-Zeboudj, v. Changarnier, centre.	A 34
				Oued-Zenati, cant. jud. de l'arrond. jud. de Guelma, à 62 kilomètres.	C 433-437-445-473
				Oued-Zenati, commune.	C 436

(1) A = Alger, O = Oran, C = Constantine, Territoire de Commandement.

(2) V. Arrondissements judiciaires.

O

Oued — Zen.	(1) pages
Oued-Zenati, mahakma principale.....	C 133-137-145-173
Oued-Zenati, v. Oued-Cherf, commune mixte.....	C 172
Ouessah, dr.-com.....	C 144
Ouggaz, v. Oggaz, centre et dr.-com.....	O 82
Ougrina, fermes.....	C 484
Ouichaoua, dr.-com.....	C 158
Ouillen, dr.-com.....	C 174
Ouillis, centre.....	O 98
Ouzert, fermes et dr.-com.....	O 88
Ouled-Aaziz, dr.-com.....	C 138
Ouled-Abbès, v. Wattignies, centre.....	A 38
*Ouled-Abdallah, tribu.....	O 122
Ouled-Abdallah, tribu.....	A 42
*Ouled-Abdallah, tribu.....	A 62
Ouled-Abdallah, fractions des Souama.....	C 190
Ouled-Abd-el-Hak, dr.-com.....	C 190
*Ouled-Abdelkader, tribu.....	A 66
*Ouled-Abdelkader, tribu.....	A 62
*Ouled-Abdelkérim, tribu.....	O 122
Ouled-Abd-el-Ouahad, dr.-com.....	C 192
Ouled-Abderezeg, fractions et section.....	C 150
Ouled-Abeïd, fermes.....	C 134
Ouled-Achour, dr.-com.....	C 138
Ouled-Adda, fractions.....	A 12
Ouled-Addadj, fractions.....	A 14
Ouled-Addi, dr.-com.....	O 100
Ouled-Addou, v. Kéran, dr.-com.....	O 114
*Ouled-Addou (ou Ouled-Had-dou), tribu.....	O 126
Ouled-Adouan, dr.-com.....	C 188
Ouled-Affif, v. Sfalli, dr.-com.....	C 174
Ouled-Agla, v. Lecourbe, cent.....	C 188
*Ouled-Ahmed, tribu.....	A 62
Ouled-Ahmed, v. Ouled-Kebarril, Ragouba et M'daourouch, dr.-com.....	C 146
*Ouled-Ahmed, fractions des Acheche.....	C 202
*Ouled-Ahmed (des Ghiatra), tribu.....	O 124
Ouled-Ahmed, dr.-com.....	C 172
*Ouled-Ahmed-Bechéga, tribu.....	A 60
Ouled-Aïcha, v. El-Adda et Ouled-Aïcha, fractions des Ouled-Daoud, v. Ichemoul, Oued-Labioud, Tighanimine, dr.-c.....	C 150
*Ouled-Aïcha, tribu.....	A 64
*Ouled-Aïssa (ou Ouled-Aïssa), tribu.....	A 62
*Ouled Aïssa, tribu.....	A 62
Ouled-Aïssa, fractions.....	A 24
Ouled-Aïssa, dr.-com.....	A 44
Ouled-Aïssa-bel-Abbès, v. Nesmoth, dr.-com.....	O 84
*Ouled-Aïssa-El-Ouerq (ou Ouled-Sidi-Aïssa-el-Ouerq) tribu.....	A 60
Ouled-Aïssa-Mimoun, v. Djebel-Aïssa-Mimoun, dr.-com.....	A 54
*Ouled-Aïssa-Gueraridj, tribu.....	O 120
*Ouled-Aïssa-Souaghi (ou Ouled-Sidi-Aïssa-Souaghi), tribu.....	A 60
Ouled-Alaa, dr.-com.....	O 114
Ouled-Ali, v. La Djemâa, hameau Selatna, dr.-com.....	C 186
Ouled-Ali-Abdallah, v. Ras-el-Aïoun, dr.-com.....	C 152
Ouled-Ali-Achicha, v. Bougous, dr.-com.....	C 160
*Ouled-Ali-ben-Ameur, tribu.....	O 126
*Ouled-Ali-ben-Daoud, tribu.....	A 62
*Ouled-Ali-ben-M'hamed (ou Ouled-Ali-ben-Mohammed), tribu.....	A 62
Ouled-Ali-ben-Nasseur, dr.-com.....	C 188
Ouled-Ali-ben-Sabor, v. Ras-el-Aïoun et Gosbate, dr.-com.....	C 152
Ouled-Ali-bou-Nab, v. Bou-Nab, dr.-com.....	C 184
*Ouled-Allan-Beschich (ou Ouled-Allane-Bechich), tribu.....	A 60
*Ouled-Allan-Zekri (ou Ouled-Afane-Zekri), tribu.....	A 60
*Ouled-Allouch, tribu.....	A 66
Ouled-Alsman, dr.-com.....	C 148

Ouled — Bra.	pages
*Ouled-Alyat, fractions.....	O 122
Ouled-Amar-ben-Ali, v. Tafel, dr.-com.....	C 160
*Ouled-Amara, tribu.....	A 62
Ouled-Ameur (ou Ouled-Amer), v. Zelfout, dr.-com.....	O 102
Ouled-Ameur, v. Menar, dr.-com.....	C 142
*Ouled-Ameur, tribu.....	O 122
Ouled-Ameur, fractions et sections.....	C 152
*Ouled-Ameur-Dabra, tribu.....	A 62
*Ouled-Ameur-Guebala, tribu.....	A 62
Ouled-Ammar, v. Ammari, dr.-com.....	A 40
Ouled-Amor-ben-Fadhel, dr.-com.....	C 148
Ouled-Amor-ben-Madhi, fractions du dr.-com. Gosbate.....	C 152
Ouled-Amran, fractions.....	A 30
Ouled-Amran (des Gueraridj), tribu.....	O 120
Ouled-Angala, fractions et section.....	C 150
Ouled-Anteur, dr.-com.....	A 26-28
Ouled-Aouf, dr.-com.....	C 152
Ouled-Aouat, dr.-com.....	C 140
Ouled-Aréma, dr.-com.....	C 136
Ouled-Aréma, hameau et fermes.....	C 136
Ouled-Arksib, dr.-com.....	C 180
Ouled-Askeur, dr.-com.....	C 168
Ouled-Atia, v. Tebaïga, dr.-com.....	C 158
*Ouled-Atia, v. Beni-Mathar, tribu.....	O 124
*Ouled-Aziz, tribu.....	O 126
Ouled-Azouz, fractions et section.....	C 150
Ouled-Bakhta, tribu, v. Ouled-Bakhta, dr.-com.....	O 96
Ouled-Balagh, anc. tribu.....	O 108
Ouled-Barka, anc. tribu.....	A 20
Ouled-Barkal, dr.-com.....	O 102
Ouled-Bechiah, dr.-com.....	C 174
Ouled-Belaguel, dr.-com.....	C 138
Ouled-Belaouchat, dr.-com.....	C 188
Ouled-bel-Haïa, v. Guirès et Chabel-ed-Diss, dr.-com.....	O 102
*Ouled-bel-Hoccin, tribu.....	O 126
Ouled-Belkassen, v. Ragouba, M'daourouch, Oued-Kebarril, dr.-com.....	C 146
Ouled-bel-Kheïr, dr.-com.....	C 188
Ouled-Bellil, dr.-com.....	A 6
Ouled-ben-Affan, dr.-com.....	O 160
*Ouled-ben-Allia, v. Ouled-ben-Allia, tribu.....	A 62
*Ouled-ben-Allia, tribu.....	A 62
*Ouled-ben-Châa, tribu.....	A 66
Ouled-Berkanc, dr.-com.....	O 96
Ouled-Bessem-Cheraga, v. Beïzid, dr.-com.....	A 40
Ouled-Bessem-Gheraba, v. Rouabah, dr.-com.....	A 40
Ouled-bou-Abca, dr.-com.....	O 92-100
*Ouled-bou-Abdallah, tribu.....	A 62
Ouled-Bou-Adjima, fractions du dr.-com. Ras-el-Aïoun.....	C 152
*Ouled-bou-Affif, tribu.....	O 126
Ouled-bou-Ali, dr.-com.....	O 98
Ouled-bou-Aoufan, dr.-com.....	C 140
Ouled-bou-Arif, dr.-com.....	A 48
*Ouled-bou-Bekour, tribu.....	O 122
Ouled-Boudjemah, dr.-com.....	C 148
Ouled-bou-Berhem, dr.-com.....	C 152
Ouled-bou-Gheddou, dr.-com.....	O 100
Ouled-bou-Hkm, dr.-com.....	O 96
Ouled-bou-Kamel, dr.-com.....	O 90-94
Ouled-bou-Kamel, v. Amarna, fractions.....	O 90
Ouled-Boulfaa, dr.-com.....	C 140
*Ouled-bou Renane, tribu.....	O 126
Ouled-bou-Riah, dr.-com.....	O 96
*Ouled-bou-Saïd, tribu (2).....	A 66
Ouled-bou Slimane, v. Lardjem, dr.-com.....	A 40
Ouled-Bouthara, dr.-com.....	C 192
Ouled-bou-Ziri, v. Bou-Roumane et Dalia, dr.-com.....	O 86
Ouled-Braham, dr.-com.....	C 132
Ouled-Braham, dr.-com.....	C 192

Ouled — Ham.	pages
Ouled-Braham, dr.-com.....	A 26
*Ouled-Braham, v. Sahary-Ouled-Braham, tribu.....	A 60
Ouled-Brick, v. Belkiff, dr.-com.....	C 144
Ouled-Chaffa, dr.-com.....	O 98
*Ouled-Chahmi, tribu et gare.....	O 122
Ouled-Cheikh, v. Lyra, dr.-com.....	A 36
Ouled-Chelih, dr.-com.....	C 148
Ouled-Daane, v. Kef-Rih, Aïn-Kelone, Sfalli, dr.-com.....	C 174
Ouled-Daane, v. Kessabia, dr.-com.....	C 190
Ouled-Dahman, dr.-com.....	C 186
Ouled-Daoud, v. Ichemoul, Oued-Labioud, Tighanimine, dr.-com.....	C 150
*Ouled-Daoud, v. Tafaroua, dr.-com. projeté.....	O 88
Ouled-Debab, dr.-com.....	C 140
Ouled-Deddouche, dr.-com.....	O 114
Ouled-Defelten, dr.-com.....	O 96
Ouled-Dehim, dr.-com.....	C 190
Ouled-Deïd, dr.-com.....	A 28
Ouled-Delim, fermes.....	C 136
Ouled-Derradj, dr.-com.....	C 182
Ouled-Dhia, dr.-com.....	C 174
Ouled-Djeb, dr.-com.....	C 158
Ouled-Djama, dr.-com.....	C 180
*Ouled-Djebbou, fractions.....	O 122
*Ouled-Djemâa, fractions des Acheche.....	C 202
Ouled-Djehich, dr.-com.....	C 138
*Ouled-Djellal, mahakma principale.....	C 201
*Ouled-Djellal, tribu.....	C 200
Ouled-Dreïd, dr.-com.....	C 138
Ouled-Driss, dr.-com.....	C 174
Ouled-Driss, ancienne tribu.....	A 48
*Ouled-Driss, tribu.....	C 201
Ouled-el-Abbès, dr.-com.....	O 96
Ouled-el-Arbi, dr.-com.....	C 140
Ouled-el-Aziz, v. Errich, dr.-com.....	A 48
Ouled-el-Aziz, v. Cheriki, dr.-com.....	A 22
*Ouled-el-Ghouini, tribu.....	A 62
Ouled-el-Hadel, fractions, v. Ouled-Mansour, dr.-com.....	C 184
Ouled-el-Hadj, fractions v. M'daourouch, Ragouba, Oued-Kebarril, dr.-com.....	C 146
Ouled-el-Haïf, dr.-com.....	C 140
*Ouled-Embarek, tribu.....	O 124
Ouled-Embarek, v. Ouled-M'barek, dr.-com.....	C 140
*Ouled-en-Naceur, tribu.....	O 126
*Ouled-en-Nehar-Cheraga, tribu.....	O 128
*Ouled-en-Nehar-Gheraba, tribu.....	O 128
Ouled-Eusigha, dr.-com.....	C 132
Ouled-Fadhel, dr.-com.....	C 148
Ouled-Farès, dr.-com.....	A 40
*Ouled-Farès, tribu.....	O 124
Ouled-Fathma, dr.-com.....	C 152
Ouled-Fayet, commune.....	A 14
Ouled-Feradj, tribu.....	A 64
Ouled-Ferguen, dr.-com.....	A 26
Ouled-Ferha, dr.-com.....	A 48
Ouled-Flah, v. Saraf, dr.-com.....	C 142
Ouled-Gassem, dr.-com.....	C 138
Ouled-Ghalia, v. Ghalia, dr.-com.....	A 40
Ouled-Ghazzi, dr.-com.....	O 104
Ouled-Ghenaim, fractions.....	C 190
*Ouled-Gherib, (ou *Ouled-R'rib), tribu.....	A 62
*Ouled-Ghouini, v. *Ouled-el-Ghouini, tribu.....	A 62
*Ouled-Gottib, tribu.....	O 122
Ouled-Guenaim fractions.....	C 190
O-Jed-Guesmia, dr.-com.....	C 190
Ouled-Habéba, dr.-com.....	C 180
Ouled-Haddou (ou Ouled-Addou), tribu.....	O 126
Ouled-Hadidan, fractions.....	C 190
Ouled-Hadjez, v. Rasfa, dr.-com.....	C 192
Ouled-Hamdan, fractions.....	O 94
Ouled-Hamdech, dr.-com.....	C 178
Ouled-Hammou, v. Touririne, dr.-com.....	O 114
Ouled-Hamouma, fractions du dr.-com. Gosbate.....	C 152
Ouled-Hamza, dr.-com.....	C 180

(1) A = Alger, O = Oran, C = Constantine. Territoire de Commandement.

(2) Par arrêté gouvernemental du 22 octobre 1902, la tribu des Ouled-bou-Saïd et celle Chaanba-Guebala sont réunies en une seule tribu : Chaanba-Guebala et Ouled-Saïd.

O

Ouled — Ham.	(1) pages	Ouled — Sid.	pages	Ouled — Tro.	pages
Ouled-Hamza, fractions du dr.-com. Ras-el-Aïoun.....	C 132	Ouled-Nasser, v. Meradia, dr.-com.....	C 160	*Ouled-Sidi-Cheïkh, mahakma principale.....	O 121
Ouled-Hamza, dr.-com.....	A 26	Ouled-Nasseur, dr.-com.....	C 138	*Ouled-Sidi-Cheïkh-Chéraga, tri.....	O 120
Ouled-Hanich, dr.-com.....	C 184	Ouled-Nouar, dr.-com.....	C 178	Ouled-Sidi-Dabo, dr.-com.....	O 86
Ouled-Hannouch, v. Taglaït, dr.-com.....	C 188	Ouled-Ouelha, dr.-com.....	C 190	Ouled-Sidi-Daoud, tribu.....	A 28
Ouled-Harrid, terres azels.....	C 170	*Ouled-Oum-el-Akhoua et Ouled-Zid, tribus.....	A 61	Ouled-Sidi-el-Abdelli (ou Ouled-Sidi-Abdelli), dr.-com.....	O 112
Ouled-Harrid, dr.-com.....	C 172	*Ouled-Oumhani, tribu.....	A 62	Ouled-Sidi-El-Azereg, v. Ouled-Lazreg, dr.-com.....	O 102
Ouled-Haya, v. Tassala, dr.-com.....	C 142	Ouled-Ouzza v. Ichemoul, Oued-Labioud, Tighanimine, dr.-com.....	C 130	*Ouled-Sidi-El-Hadj-ben-Ameur, tribu.....	O 120
Ouled-Hellal, dr.-com.....	A 28	Ouled-Rached, v. Rahouia, dr.-com.....	O 102	*Ouled-Sidi-el-Hadj-bou-Hafs, tribu.....	O 120
Ouled-Ismeur, dr.-com.....	O 96	Ouled-Rafa, dr.-com.....	O 102	*Ouled-Sidi-el-Hadj-Yahia, tri.....	A 64
*Ouled-Karoubi, v. *Ouled-Kharroubi, tribu.....	O 126	Ouled-Rahmoun, commune.....	C 136	*Ouled-Sidi-en-Naccour, tribu.....	O 126
Ouled-Kassem, dr.-com.....	C 140	Ouled-Rahmoun, mahak. principale.....	C 133-135-137-139	*Ouled-Sidi-Hadjerès, tribu.....	A 62
Ouled-Kebbeh, dr.-com.....	C 142	Ouled-Bebah, dr.-com.....	C 140	Ouled-Sidi-Hamia, dr.-com.....	C 190
Ouled-Keddache, fermes.....	A 46	*Ouled-Rechâch, tri u.....	C 200	*Ouled-Sidi-Hamza, tribu.....	O 126
Ouled-Khadra, fract. des Souama	C 150	*Ouled-Reggad-Cheraga, tribu.....	A 62	*Ouled-Sidi-Khaled, mahakma principale.....	O 127
Ouled-Khaled, v. Ouled-Dhia, dr.-com.....	C 174	*Ouled-Reggad-Gheraba, tribu.....	A 62	*Ouled-Sidi-Khaled-Cheraga, tr.....	O 126
Ouled-Khaled, dr.-com.....	C 138	*Ouled-R'erib (ou *Ouled-Gherib), tribu.....	A 62	*Ouled-Sidi-Khaled-Gheraba, v. Mad-na dr.-com.....	O 86
*Ouled-Khaled, tribu.....	A 62	Ouled-Riab, dr.-com.....	O 106	*Ouled-Sidi-Khalifa, v. *Oum-ed-Doud, dr.-com.....	O 124
*Ouled-Kharroubi (ou *Ouled-Karoubi), tribu.....	O 126	Ouled-Riah, dr.-com.....	O 114	*Ouled-Sidi-Khalifa-Cheraga, tribu.....	O 124
Ouled-Khelif, mahak. principale	O 127	Ouled-Sabeur, dr.-com.....	O 96	*Ouled-Sidi-Salah, tribu.....	C 200
Ouled-Khelouf-Djebailia et Souhalia, v. Seddaoua, Takourt, dr.-com.....	O 98	Ouled-Sabor, dr.-com.....	C 188	Ouled-Sidi-Salem, v. Souflat, dr.-com.....	A 48
Ouled-Khelouf, tribu.....	C 188	Ouled-Sahari, fractions.....	A 30	*Ouled-Sidi-Sliman, tribu.....	C 200
*Ouled-Khenata, tribu.....	A 62	*Ouled-Sarah, tribu.....	C 202	Ouled-Sidi-Slimane (ou Ouled-Si-Slimane), dr.-com.....	C 152
Ouled-Khiar, tribu.....	C 174	Ouled-Saïd, dr.-com.....	O 76-86	*Ouled-Sidi-Slimane, tribu.....	A 68
Ouled-Lakhred, dr.-com.....	O 100	Ouled-Saïd, v. Ain-Zatout, dr.-com.....	C 150	*Ouled-Sidi-Tadj, tribu.....	O 122
*Ouled-Laouar et El-Mehache, tribu.....	A 61	Ouled-Saïdi, fractions du dr.-com. Gosbate.....	C 152	*Ouled-Sidi-Tifour, tribu.....	O 120
Ouled-Lazreg, dr.-com.....	O 102	Ouled-Salah, v. Oued-Berd, dr.-com.....	C 194	Ouled-Sidi-Yahia-ben-Ahmed, v. Oued-Khelloug, dr.-com.....	O 102
Ouled-Maallah, dr.-com.....	O 98	*Ouled-Salah, tribu.....	A 66	*Ouled-Sidi-Younès, tribu.....	A 62
*Ouled-Maallah, mahakma principale.....	O 123	Ouled-Salem, v. Souflat, dr.-com.....	A 48	Ouled-Sidi-Youssef, dr.-com.....	O 90-98
*Ouled-Maallah, tribu.....	O 122	*Ouled-Saoud, tribu.....	C 202	*Ouled-Sidi-Zian, tribu.....	A 62
Ouled-Madjoub (ou Oued-Madjoub), fermes.....	A 46	Ouled-Sassy, dr.-com.....	C 172	Ouled-Si-Hamla, dr.-com.....	C 190
Ouled-Mahalla, dr.-com.....	C 192	Ouled-Sebaa, v. Bir-Haddada, dr.-com.....	C 192	Ouled-Si-Lahsen, fractions du dr.-com. Ras-el-Aïoun.....	C 152
Ouled-Mahboud, fractions du dr.-com. Ras-el-Aïoun.....	C 152	Ouled-Sebah, dr.-com.....	C 138	Ouled-Si-Mangar, dr.-com.....	C 148
Ouled-Makhlouf, dr.-com.....	C 148	Ouled-Sebgag, fractions et section.....	C 130	Ouled-Si-Mansour, v. Ouled-Si-Mangar, dr.-com.....	C 148
Ouled-Mansour, dr.-com.....	C 184	Ouled-Sekhar, dr.-com.....	C 138	Ouled-Si-Moussa, v. Ragouba, M'daourouch, Oued-Kebaril, dr.-com.....	C 146
*Ouled-Mansoura, tribu.....	O 124	Ouled-Selama, dr.-com.....	O 100	Ouled-Si-Ounis, dr.-com.....	C 138
Ouled-Mansour-ou-Madhi, tribu.....	C 190	Ouled-Selama, v. El-Morra, dr.-com.....	A 48	Ouled-Si-Saïd, v. Ragouba, M'daourouch, Oued-Kebaril, dr.-com.....	C 146
Ouled-Marcuf, tribu.....	A 28	Ouled-Sélim, v. Magracua, dr.-com.....	A 48	Ouled-Si-Slimane (ou Ouled-Sidi-Slimane), dr.-com.....	C 152
Ouled-Matoug, dr.-com.....	C 190	Ouled-Sellem, dr.-com.....	C 138	*Ouled-Slimane, tribu.....	O 122
Ouled-Mazouz, dr.-com.....	C 176	Ouled-Senau, dr.-com.....	C 170-172	*Ouled-Slimane, tribu.....	A 62
Ouled-M'barek, dr.-com.....	C 140	Ouled-Senou, dr.-com.....	C 170-172	*Ouled-Smail, tribu.....	A 66
Ouled-Medjkan, dr.-com.....	A 22	Ouled-Serim, dr.-com.....	C 158	Ouled-Smir, dr.-com.....	A 44
Ouled-Mehenna, dr.-com.....	C 148	*Ouled-Serour, tribu.....	O 120	Ouled-Snoussi, dr.-com.....	O 94
Ouled-Mekhencha, dr.-com.....	C 188	*Ouled-Serour, tribu.....	O 124	Ouled-Soltan, v. N'gaouss, Ouled-Si-Slimane, Markounda, Ouled-Aouf, Séfiane, dr.-com.....	C 152
Ouled-Mellal, dr.-com.....	A 26	*Ouled-Si-Abdelkader (ou Ouled-Abdelkader), tribu.....	A 62	Ouled-Soltan, commune mixte	C 152
Ouled-Melouk, dr.-com.....	C 148	Ouled-Si-Ahmed, dr.-com.....	C 192	Ouled-Solthane, v. Souagui, dr.-com.....	A 48
Ouled-Mendil, fractions.....	A 8	Ouled-Si-Ahmed, tribu.....	A 62	Ouled-Souid, dr.-com.....	O 102
Ouled-Meriem, v. Bougaouden, dr.-com.....	A 48	Ouled-Si-Ali-Tahammet, dr.-com.....	C 148	Ouled-Soukiès, fract. et sect.....	C 174
Ouled-Messaad, dr.-com.....	C 138	Ouled-Si-Ameur, v. Serdoun, dr.-com.....	A 20	Ouled-Taïer, dr.-com.....	C 186
Ouled-Messaoud, dr.-com.....	C 180	Ouled-Si-Belkheïr, dr.-com.....	C 148	Ouled-Taïer, v. Harreza, dr.-com.....	C 186
*Ouled-Messaoud des Ghiatra, tribu.....	O 124	Ouled-Sidi-Abdelli, dr.-com.....	O 112	Ouled-Taleb, v. Ouled-Dhia, dr.-com.....	C 174
Ouled-Messaoud, v. Bou-Hadjjar, dr.-com.....	C 160	*Ouled-Sidi-Adjerès, v. Ouled-Sidi-Hadjerès, tribu.....	A 62	Ouled-Takribet, fractions des Ouled-Daoud, v. Ichemoul, Oued-Labioud, Tighanimine, dr.-com.....	C 130
Ouled-Messellem, anc. tribu.....	A 22-24	*Ouled-Sidi-Ahmed-ben-Medjedoub, tribu.....	O 120	Ouled-Tebben, dr.-com.....	C 192
Ouled-Messellem, tribu.....	A 20	Ouled-Sidi-Ahmed-ben-Mohammed, v. Taassalet, Yazerou, dr.-com.....	O 102	Ouled-Térf (ou Ouled-Trif), dr.-com.....	A 26
Ouled-Mimoun, dr.-com. et fe.....	O 112	*Ouled-Sidi-Ahmed-ben-Saïd, tr.....	O 126	Ouled-Thaane, dr.-com.....	A 48
Ouled-Mimoun, dr.-com.....	O 110	*Ouled-Sidi-Aïssa, tribu.....	A 62	Ouled-Thabet (ou Oued-Tsabet), tribu.....	A 28
*Ouled-Mimoun, tribu.....	O 126	*Ouled-Sidi-Aïssa-el-Adheb, tri.....	A 60	*Ouled-Toaba, tribu.....	A 64
*Ouled-Mohammed, fractions des M'Khalif-Djorb.....	A 66	*Ouled-Sidi-Aïssa-el-Ouerq (ou *Oued-Aïssa-el-Ouerq), tribu.....	A 60	*Ouled-Toumi, tribu.....	O 124
Ouled-Mohammed-ben-Ferroudj, dr.-com.....	C 148	*Ouled-Sidi-Aïssa-Souaghi (ou *Ouled-Aïssa-Souaghi), tribu.....	A 60	Ouled-Trif, v. Ain-Nougue, dr.-com.....	C 186
*Ouled-Mohammed-el-M'barek, tribu.....	A 62	Ouled-Sidi-Ali-bou-Chaïb, dr.-com.....	O 114	Ouled-Trif (ou Ouled-Térf), dr.-com.....	A 26
Ouled-Mokhtar, tribu.....	A 28	Ouled-Sidi-Amor, dr.-com.....	C 186	Ouled-Troudi, v. Ouled-Dhia, dr.-com.....	C 174
*Ouled-Mokhtar et Mouïadal-Cheraga, tribus.....	A 60	*Ouled-Sidi-Attallah, tribu.....	A 68		
Ouled-Mosly, v. Mosly, dr.-com.....	C 192	*Ouled-Sidi-Halyma, v. Ben-Halyma et Magranis, dr.-com.....	O 86		
Ouled-Moudjeur, dr.-com.....	O 96	*Ouled-Sidi-Brahim, tribu.....	A 62		
*Ouled-Moulett, tribu.....	C 202	Ouled-Sidi-Brahim, dr.-com.....	O 98		
Ouled-Moumen, dr.-com.....	C 174	*Ouled-Sidi-Brahim, tribu.....	O 126		
*Ouled-Moumen, tribu.....	O 120	Ouled-Sidi-Brahim-bou-Beker, v. Bibans, dr.-com.....	C 186		
Ouled-Moussa, v. Saint-Paul, village.....	A 46				
Ouled-Moussa, dr.-com.....	C 148				
Ouled-Moussa, village indigène	A 48				
Ouled-M'rabet, fract. et sect.....	C 150				
Ouled-M'rabol, dr.-com.....	C 180				
Ouled-M'saad, dr.-com.....	C 138				

(1) A = Alger, O = Oran, C = Constantine. Territoire de Commandement.

O

Ouled — Tsa.	(1) pages	Oul.	pages	Oum — Agh.	pages
Ouled-Tsabet (ou Ouled-Thabet), tribu.....	A 28	Ouled-Zian, mahakma annexe.....	C 451	Oum-Aghrioun, dr.-com.....	C 168
*Ouled-Yacoub, mahakma principale.....	O 127	Ouled-Zian, tribu.....	C 150	Oumalou, dr.-com.....	A 46-52
*Ouled-Yacoub-Cheraga, tribu.....	O 126	*Ouled-Ziane, tribu.....	A 66	Oumata, v. Ain-Oumata, fermes.....	O 106
*Ouled-Yacoub-el-Ghaba.....	O 126	*Ouled-Ziane-Cheraga, tribu.....	O 126	Oum-ech-Chouk, dr.-com.....	C 176
*Ouled-Yacoub-Gheraba, tribu.....	O 126	*Ouled-Ziane-Gheraba, mahak. principale.....	O 127	Oum-ed-Debab, dr.-com.....	O 88
Ouled-Yahia, v. Chighara, dr.-com.....	C 136	*Ouled-Ziane-Gheraba, tribu.....	O 126	*Oum-ed-Doud (O. Sidi-Khalifa), dr.-com.....	O 124
*Ouled-Yahia-ben-Salem, tribu.....	A 64	Ouled-Zid, dr.-com.....	O 102	Oum-el-Alleg, v. Thiers, centre.....	A 22
Ouled-Yahia-ou-Moussa, tract. du douar Tala-Imedrane.....	A 50	*Ouled-Zid, v. *Ouled-Oum-el-Akhona et Ouled-Zid, tribus.....	A 64	Oum-el-Bouaghi, commune m.....	C 144
Ouled-Yafch, dr.-com.....	O 96	*Ouled-Zid, tribu.....	A 64	Oum-el-Bouaghi, v. Canrobert, hameau et village projeté.....	C 144
Ouled-Yaya, dr.-com.....	C 140	Ouled-Ziri, fractions.....	O 110	Oum-el-Djellil, dr.-com.....	A 28
Ouled-Yaya, v. Tassala, dr.-com.....	C 142	*Ouled-Zouaï, mahak. princip.....	O 127	Oum-el-Drou, dr.-com.....	A 33-38
Ouled-Youb, dr.-com.....	C 160	*Ouled-Zouaï, tribu.....	O 126	Oum-el-Ghelaz, dr.-com.....	O 76-80
Ouled-Youb, tribu.....	C 201	Ouled-Zouaï (ou Ouled-Zouaoui), dr.-com.....	C 138	Oum-el-Nehal, dr.-com.....	C 180
Ouled-Younès, tract. du Dahra.....	A 72	Ouled-Zouaoui, v. Ouled-Zouaï, dr.-com.....	C 133	Oum-er-Rekha, tract. et sect.....	C 150
Ouled-Zaïd, dr.-com.....	C 148	Ouled-Zrar, v. Bou-Selah, dr.-com.....	C 142	Oum-Tneboul, v. Kef-Oum-Theboul, hameau minier.....	C 156
Ouled-Zaïd, v. Ouled-Driss, dr.-com.....	C 174	Oulhassa, v. Oued-el-Hout, dr.-com.....	C 158	Ouréa, hameau et fractions.....	O 92
Ouled-Zaïm, dr.-com.....	C 188	Oulhassa-Cheraga, v. Rachgoun dr.-com.....	O 110	Ourfella, v. Belkif, dr.-com.....	C 144
*Ouled-Zekri, tribu.....	C 200	Oulhassa-Gheraba, v. Djebel-Amara, dr.-com.....	O 144	*Ourlana, ksour et tribu.....	C 202
Ouled-Zénim, v. Zenim, dr.-com.....	A 18	Oulmen, fermes et dr.-com.....	C 132	*Ourlana, v. *Sidi-Amrane, mahakma.....	C 203
Ouled-Zerga, dr.-com.....	C 140	Oulmen (ou Ain-Oulmen), v. Colbert, centre.....	C 190	*Ourmès, ksar des Ouled-Saoud.....	C 202
Ouled-Ziad, dr.-com.....	A 40			Ourtilane, dr.-com.....	C 164
*Ouled-Ziad, maghzen.....	O 120			Ousammeur, dr.-com.....	A 46
*Ouled-Ziad-Cheraga, tribu.....	O 120			Ouzellaguen, dr.-com.....	C 164
*Ouled-Ziad-Gheraba, tribu.....	O 120			Ouzera, dr.-com.....	A 26

P

Pal.	Poi.	Pru.
Palat, centre.....	rond, jud. de Mascara, à 40 kilom.....	Pont-de-Duvivier.....
Palestro, cant. jud. de Farrond, jud. d'Alger, à 79 kilom.....	O 77-87-89-93-99-101	Pont-de-Fisser, commune.....
Palestro, commune.....	Perrégaux, commune.....	Pont-de-Foued-Djer, hameau..
Palestro, commune mixte.....	O 77-87-89-99-101	Pont-du-Caïd, centre.....
Palikao, cant. jud. de Farrond, jud. de Mascara, à 19 kilom.....	Perrégaux, mahakma annexe.....	Pont-du-Chélif, commune.....
Palikao, commune.....	O 77-87-89-99-101	Pontebat, centre.....
Palissy, commune.....	Petit, commune.....	Port-aux-Poules, hameau.....
Parmentier, centre.....	Petit-port, centre.....	O 78
Pasteur, centre.....	Philippeville, cant. jud. de Farrond, jud. de Philippeville, à 360 kilom. d'Alger.....	Port-Gueydon, cant. jud. de Farrond, jud. de Tizi-Ouzou, à 61 kilom.....
Pélicier (Les Libérés), commune.....	C 172	A 49
Penthièvre, commune.....	Philippeville, commune.....	A 48
Périgotville, centre.....	C 176	Poste des Ouled-Djellal.....
Perrégaux, cant. jud. de Par-	Philippeville, mahakma principale.....	C 200
	C 177-179-181	Poste de Tkout.....
	O 108	C 200
	Pins (les), hameau.....	Praxbourg, établissement fo-
	A 50	restier.....
	Pointe-Pescade, centre.....	C 180
	A 14	Prévost-Paradol, centre.....
		O 100
		Prudon, commune.....
		O 104

Q

Qua.	Qua.
Quartier-de-Telamine, fermes.....	Quatre-Chemins, hameau.....
O 78	A 8

R

Rab.	Réc.	Réc.
Rabelais, centre.....	Ras-el-Ma, centre.....	Alger.....
A 42	C 178	{ Territoire civil... 56
Rabta, fractions et section.....	Ras-el-Ma, v. Bedeau, centre..	{ Territoires civil et
C 188	O 108	{ de commande-
Rabta, mahakma principale... C 189	Ras-el-Ma, gare terminus, v. Crampel, hameau, gare et chantiers alfatiers.....	{ ment..... 68
Rachgoun, dr.-com. et fle de.. O 110	O 128	{ Territoire civil... 196
Radjeta, dr.-com.....	Ras-el-Oued, v. Tocqueville, centre et fermes.....	{ Territoires civil et
C 178	C 190	{ de commande-
Radjeta, dr.-com.....	Rasfa, dr.-com.....	{ ment..... 204
C 180	C 192	{ Territoire civil... 116
Ragouba, dr.-com.....	Ras-Ferdjioua, dr.-com.....	{ Territoires civil et
C 146	C 142	{ de commande-
Rahia, dr.-com.....	Ras-Séguin, dr.-com.....	{ ment..... 128
C 142	C 136-140	
Rahouia, dr.-com.....	*Rassira, dr.-com.....	
O 102	C 200	
*Rahmane-Cheraga, tribu.....	Ras-Tala-Finzar, dr.-com.....	
A 60	C 164	
*Rahmane-Gheraba, tribu.....	Ras-Zechar, dr.-com.....	
A 60	C 142	
Raïcha, dr.-com.....	Raz-el-Hadid, dr.-com.....	
A 44	C 158	
Rais, fractions et fermes.....	Rebaïa, dr.-com.....	
A 16	A 28	
Randon, commune.....	*Rebaïa, fractions des Aèche C 202	
C 156	Rebeval, commune.....	
Raouraoua, dr.-com.....	A 48	
O 96		
Ras-ed-Dra, fractions et section C 150		
Ras-el-Aïoun, dr.-com.....		
C 152		
Ras-el-Akba, hameau.....		
C 136		
Ras-el-Ma, v. Chasseloup-Laubat, centre.....		
C 186		

(1) A = Alger, O = Oran, C = Constantine.
* Territoire de Commandement.

Récapitulation générale. 206
Récapitulations par Département :

Par Arrondissement administratif :

Alger.....	A 24	{ com. pl. ex.. 16
		{ com. mixtes 24
Batna.....	C 152	{ com. pl. ex.. 146
		{ com. mixtes 152
Bône.....	C 160	{ com. pl. ex.. 156
		{ com. mixtes 160

R

Réc.	(1) pages
<i>Récapitulation par Arrondissement administratif (suite)</i>	
Bougie..... C 168	{ com. pl. ex.. 162 com. mixtes 168
Constantine. C 146	{ com. pl. ex.. 138 com. mixtes 146
Guelma..... C 174	{ com. pl. ex.. 172 com. mixtes 174
Mascara..... O 88	{ com. pl. ex.. 84 com. mixtes 88
Médéa..... A 28	{ com. pl. ex.. 26 com. mixtes 28
Miliana..... A 36	{ com. pl. ex.. 32 com. mixtes 36
Mostaganem. O 102	{ com. pl. ex.. 96 com. mixtes 102
Oran..... O 83	{ com. pl. ex.. 80 com. mixtes 82
Oriéansville. A 42	{ com. pl. ex.. 38 com. mixtes 42
Philippeville. C 182	{ com. pl. ex.. 178 com. mixtes 182
Sétif..... C 194	{ com. pl. ex.. 184 com. mixtes 194
Sidi-bel-Ab- bès..... O 108	{ com. pl. ex.. 106 com. mixtes 108
Tizi-Ouzou.. A 54	{ com. pl. ex.. 48 com. mixtes 54
Tlemcen.... O 114	{ com. pl. ex.. 112 com. mixtes 114
Redjas-el-Ferada, centre..... C 138	

Rio.	pages
Ref-Ref, dr.-com..... C 176	
Reghaïa, commune..... A 14	
Reguegma, dr.-com..... C 158	
Rekkada, dr.-com..... C 168	
Relizane, cant. jud. de l'arrond. jud. de Mostaganem à 58 kilomètres..... O 93-95-95-101-103	
Relizane, commune..... O 94	
Relizane, mah. ann.. O 93-95-99-101-103	
Remchi, commune mixte..... O 114	
Remchi, v. Montagnac, centre. O 114	
Renila, dr.-com..... C 152	
Renan, centre..... O 78	
Renault, commune mixte... O 100	
Renault, centre..... O 100	
Rénier, commune..... C 136	
Rétal, dr.-com..... A 28	
Réunion (la), centre..... C 166	
*Rezaïna-Cheraga, tribu..... O 124	
*Rezaïna-Gheraba, tribu..... O 124	
*Rezaïna, gare..... O 120	
*Rezeigat, tribu..... O 120	
Rhira, commune mixte..... C 190-192	
Richelieu, centre..... C 142	
Riff, dr.-com..... C 164	
Righa-Guebala, v. Frikat, Se krine, Bir-Haddada, Sebkhia, Tenezaret, Hamma, Rasfa, Bou-Thaleb, dr.-com..... C 192	
Rifassa, dr.-com..... C 188	
Rio-Salado, commune..... O 78	

Rov.	pages
R'irane, v. Ghirane, village in- digène..... C 134	
Rivet, commune..... A 14	
Rivière, fermes..... C 178	
Rivoli, commune..... O 94	
Robertsau (La), centre..... C 180	
Robertville, commune..... C 178	
Rochambeau, centre..... O 109	
Roseville, banlieue..... O 76	
Rouabah, dr.-com..... A 40	
Rouached, centre..... C 142	
Rouached, fermes..... O 80	
Rouached, gare..... O	
Rouafa, dr.-com..... A 44-46	
Roudil, ferme-école..... A 26	
Rouffach, commune..... C 136	
Rouïba, commune..... A 14	
Rouïna, commune et dr.-com.. A 30	
Rouïna, dr.-com..... A 38	
Rouïssal, ksar et Beni-Thour, tribu..... A 66	
Rouma, dr.-com..... A 48	
*Roumana, v. Haouamed, dr.- com..... A 62	
Roumériane, v. Richelieu, cen- tre..... C 142	
Roum-es-Souk (ou Rummel-el- Souk), centre..... C 160	
Roussia, dr.-com... C 142	
Route-d'Arzew, hameau..... O 78	
Route-de-La-Calle, hameau... C 158	
Rovigo, commune..... A 14	

S

Sad.	
Sadjar-el-Fougani et El-Oustani, fermes..... C 136	
Saf-Saf, centre et fermes..... O 110	
Sahanni, fractions..... O 122	
*Sahari-Cheraga..... O 126	
*Sahari-el-Attaya, tribu..... A 62	
*Sahari-Khobeizat, tribu..... A 62	
*Sahary-el-Attia, (ou Sahari-el- Attaya, tribu..... A 62	
*Sahary Ouled-Brahim, tribu... A 60	
Sahel, dr.-com.. A 12	
Sahel-Guebli, v. Ben-Zerègue, dr.-com..... C 184	
Sahel-Guebli, anc. tribu, v. Tala- facène, Dra-Kebila, Alma- Ouaklane, Dra-el-Caid, dr.- com..... C 164	
Sahouria, dr.-com..... O 98	
Sahouria, centre..... O 98	
*Saïda (Yacoubia), annexe.. O 124-125	
Saïda, cant. jud. de l'arrond. jud. de Mascara, à 73 kilo- mètres..... O 83-85-89-121-123-125	
Saïda, commune..... O 85	
Saïda, commune mixte..... O 88	
Saïda, mahakma principale. O 83-85-89	
*Saïd-Alba, v. *Saïd-Otba, tribu. A 66	
*Saïd-Otba (ou *Saïd-Alba), tribu A 66	
*Saïd-Ouled-Amor, tribu..... C 202	
Saïghr, hameau..... A 10	
Saint-Aimé, commune..... O 94	
Saint-André, banlieue..... O 76	
Saint-André, centre..... O 82	
Saint-Autoine, centre..... C 176	
Saint-Arnaud, cant. jud. de l'ar- rond. jud. de Sétif, à 31 ki- lom..... C 185-187-189	
Saint-Arnaud, commune..... C 184	
Saint-Arnaud, mahakma princi- pale..... C 185-187-189	
Saint-Charles, commune..... C 178	
Saint-Charles, v. Aïn-Saint- Charles, hameau et fermes. C 170	
Saint-Cloud, cant. jud. de l'ar- rond. jud. d'Oran, à 25 kilo- mètres..... O 73-75-77-79	
Saint-Cloud, commune..... O 78	
Saint-Cyprien-des-Attais, cent. A 38	
Saint-Denis-du-Sig, cant. jud. de l'arrond. jud. d'Oran, à 53 kilom..... O 75-77-79-83-85	

Seb.	
Saint-Denis-du-Sig, commune. O 78	
Saint-Denis-du-Sig, mahakma principale..... O 75-77-79-83-85	
Saint-Denis-du-Sig, v. Saint- Lucien, commune mixte... O 82	
Saint-Donat, centre..... C 140	
Sainte-Adélaïde, fermes..... O 78	
Sainte-Adélaïde, hameau..... O 76	
Sainte-Amélie, hameau..... A 8	
Sainte-Barbe-du-Tlélat, cant. jud. de l'arrond. jud. d'Oran, à 28 kilom..... O 77-79-81-83-107	
Sainte-Barbe-du-Tlélat, comm. O 78	
Sainte-Barbe-du-Tlélat, mahak- ma annexe..... O 77-79-81-83-107	
Sainte-Clotilde, banlieue..... O 76	
Sainte-Léonie, hameau..... O 72	
Sainte-Marie-du-Corso, hameau A 2	
Sainte-Monique, fermes et ha- meau..... A 38	
Saint-Eugène, commune..... A 14	
Sainte-Wilhelmine, centre... C 176	
Saint-Ferdinand, commune... A 14	
Saint-Hyppolyte, centre..... O 82	
Saint-Jérôme, banlieue..... O 76	
Saint-Joseph, centre..... C 158	
Saint-Jules, fermes..... A 8	
Saint-Leu, commune..... O 78	
Saint-Louis, commune..... O 78	
Saint-Louis, hameau..... C 176	
Saint-Lucien, centre..... O 82	
Saint-Lucien, commune mixte. O 82	
Saint-Maur, commune..... O 78	
Saint-Maurice, hameau..... A 10	
Saint-Paul, centre..... A 16	
Saint-Pierre-Saint-Paul, comm. A 16	
Sakamody, hameau et fermes. A 2	
Sakra, dr.-com..... C 188	
Salamandre (La), hameau.... O 92	
Salines-d'Arzew, fermes..... O 78	
Saoula, commune..... A 16	
Saraf, dr.-com..... C 142	
*Saulces (Les) (Sfissifa), caravan- sérail..... O 120	
Sha-Chioukh, dr.-com..... O 114	
Sbahia, dr.-com..... A 28	
Seba, dr.-com..... C 158	
Sebaou-el-Kedim, dr.-com.... A 48	
Sebdu, cant. jud. de l'arrond. jud. de Tlemcen, à 40 kilo- mètres..... O 111-113-115	

Sfi.	
Sebdu, centre et dr.-com..... O 114	
Sebdu, commune mixte..... O 114	
Sebdu, mahakma princi- pale..... O 111-113-115	
Sebkhia, dr.-com..... A 20	
Sebkhia, grand lac salé..... O 76	
Sebkhia, dr.-com..... C 192	
Seddaoua, dr.-com..... O 98	
Seddouk, centre..... C 162	
Sedjerara, dr.-com..... O 88	
Sedka-Ouadhia, dr.-com..... A 52	
Sedrata, commune mixte... C 144-146	
Sedrata, v. Bou-Nab, dr.-com.. C 144	
Sedrata, centre..... C 144	
Séffa, commune mixte..... C 172-174	
Séfiane, dr.-com..... C 152	
*Seggana, dr.-com..... C 200	
Sekrine, dr.-com..... C 192	
*Selalha, v. *Djezzar, dr.-com . C 200	
*Selamates, tribu..... A 62	
Selasscl, fermes..... C 140	
Sellaoua-Announa, dr.-com. et fermes..... C 172	
Selatna, dr.-com..... C 186	
Selatna, fractions,..... O 82	
Selib, dr.-com..... C 172	
Selman, dr.-com..... C 190	
*Seltamattes, v. Selamates, tribu A 62	
*Selmana, ksar..... A 65	
Senada, v. Medjana, dr.-com.. C 186	
*Sendan, tribu..... O 124	
Senhadja, fermes..... A 14	
Senhadja, v. Maalla, dr.-com.. A 22	
Sénia (La), commune..... O 80	
Seraghna, centre..... C 138	
Serdoun, dr.-com..... A 20	
Sériana, v. Pasteur, centre... C 148	
Serdj-el-Ghoul, dr.-com..... C 194	
Serraouia, dr.-com..... C 132	
Sétif, cant. jud. de l'arrond. jud. de Sétif, à 307 kilomé- tres d'Alger... C 183-185-187-189-193	
Sétif, commune..... C 182	
Sétif, mahakma princi- pale..... C 183-185-187-189-193	
Seggana (ou Seggana), dr.-com. C 200	
Sfafah, dr.-com..... O 98	
Sfahli, dr.-com..... C 174	
Sferdjla, dr.-com..... C 134	
Sfisef, dr.-com..... O 104-108	

(1) A = Alger, O = Oran, C = Constantine.
Territoire de Commandement.

S

Sfi.	(1) pages	Sob.	pages	Sur.	pages
*Sfissifa, v. Les Saules, caravansérail.....	O 120	*Sidi-Khaled, tribu et ksar.....	C 200	Société Générale Algérienne, v. Concessions à la Société Générale Algérienne.....	O 94
*Sfraïn (ou Sofrane), tribu.....	A 68	Sidi-Khalifa, centre.....	C 132	*Sofrane (ou Sfraïn), tribu....	A 68
Sid-el-Fodhil, dr.-com.....	A 4	*Sidi-Khouiled, ksar.....	A 66	Sonis, centre.....	O 84
Sid-el-Kébir, dr.-com.....	A 4	Sidi-Lakhdar, v. Seddaoua, dr.-com.....	O 98	Souadek, dr.-com.....	C 134
Sidi-Abdelmelek, dr.-com....	C 134-140	Sidi-Lhassen, commune.....	O 106	Souagui, dr.-com.....	A 48
*Sidi-Abid, dr.-com.....	C 202	Sidi-Mache, dr.-com.....	C 144	*Souala, tribu.....	O 122
Sidi-Aïch, v. Soummam, commune mixte.....	C 166	*Sidi-Makloul, caravansérail...	A 66	Souama, tribu.....	C 190
Sidi-Aïch, centre.....	C 166	Sidi-Marh, v. Sidi-Mache, dr.-com.....	C 144	Souarakh, dr.-com.....	C 160
*Sidi-Aïssa, centre et annexe..	A 62	Sidi-Mebarek, dr.-com.....	C 188	*Souary, v. Tilttery-Souary-Dheïmat, tribus.....	A 60
*Sidi-Aïssa, mahakma principale.....	A 63	*Sidi-Medjahed, dr.-com. et smala.....	O 128	Souf-el-Tel, dr. com.....	O 74-80
Sidi-Ali, v. Cassaigne, centre..	O 98	Sidi-Merouane, commune.....	C 136	Souflat, dr.-com.....	A 18
Sidi-Ali, v. Borély-la-Sapie, cent.	A 33	Sidi-Mesrich, centre.....	C 178	Kouhalia, dr.-com.....	O 110-112
Sidi-Ali-ben-Youb, v. Chanzy, commune.....	O 104	Sidi-Mimoun, v. Babor, Serdj-el-Ghoul, Arbaoun, dr.-com..	C 194	Souk-Ahras, cant. jud. de l'arrond. jud. de Guelma, à 86 kilomètres.....	C 145-147-173-175
Sidi-Ali-bou-Hamoud, dr.-com.	O 72	Sidi-Moussa, commune.....	A 16	Souk-Ahras, mahakma ibadite annexe de Constantine. Cette mahakma est formée des arrond. jud. de Bone et de Guelma.....	C (2)
Sidi-Ali-bou-Nab, dr.-com.....	A 44-46	Sidi-Naccour, dr.-com.....	A 2	Souk-Ahras, commune.....	C 172
Sidi-Ali-Cherif, dr.-com.....	O 82	Sidi-Naman, dr.-com.....	A 54	Souk-Ahras, commune mixte..	C 174
*Sidi-Amrane, mahakma principale.....	C 203	Sidi-Nassar, v. Foy, centre....	C 178	Souk-Akras, mahak. princip. C	173-175
*Sidi-Aoun, ksar et tribu.....	C 102	*Sidi-Okba, ksar et tribu.....	C 200	Souk-el-Barbata, dr.-com.....	O 88
Sidi-Bakhti, dr.-com. et fermes.....	O 74-76-78	*Sidi-Okba, mahak. principale..	C 201	Souk-el-Had, centre.....	A 12
Sidi-bel-Abbès, cant. jud. de l'arrond. jud. de Sidi-bel-Abbès, à 452 kilomètres d'Alger.....	O 105-107-109	*Sidi-R'gheïss, dr.-com.....	C 144	Souk-el-Tléta, v. Maillot, cent.	A 20
Sidi-bel-Abbès, commune.....	O 104	Sidi-Saada, dr.-com.....	O 92-101	Souk-es-Sebt, v. La Robertsau, centre.....	C 180
Sidi-bel-Abbès, mahakma principale.....	O 105-107-109	Sidi-Simiane, dr.-com.....	A 20	Souma, commune.....	A 16
Sidi-ben-Hanélia, dr.-com.....	O 86	Sidi-Tam-Tam, v. Oued-Zenati, commune.....	C 136	Soummam, commune mixte..	C 166
Sidi-ben-Moussa, dr.-com.....	O 88	Sidi-Yacoub, dr.-com.....	O 104-108	Sourk-el-Mitou, v. Bellevue, commune.....	O 90
Sidi-bou-Adda, dr.-com. et fermes.....	O 74-80	Sidi-Youssef, v. Lavayssière, centre.....	O 114	Staouéli, commune.....	A 16
*Sidi-bou-Zid, mahakma principale.....	O 127	Sidi-Zouika, dr.-com.....	A 48	Staouéli-Trappe, monastère..	A 6
Sidi-bou-Zid, ksar.....	O 126	Siège, centre.....	C 138	Stidia (La), commune.....	O 94
Sidi-Brahim, v. Prudon, com..	O 104	Sikh-ou-Meddour, fermes et dr.-com.....	A 44	*Stitlen (ou Abi-Stitlen), ksar tribu et maghzen.....	O 120
Sidi-Chami, commune.....	O 80	Siliana, fermes.....	C 134	Stora, commune.....	C 178
Sidi-Daho, dr.-com. et fermes.	O 80	Silège, centre.....	C 186	Strasbourg, commune.....	C 162
Sidi-el-Aroussi, dr.-com.....	A 36-40	Silos (Les), v. Clinchaut, centre	O 98		
Sidi-Embarek, centre.....	C 188	Sinifla, dr.-com.....	A 42		
Sidi-Embarek, v. Sidi-Mebarek, dr.-com.....	C 188	Sioul, dr.-com.....	A 39		
Sidi-Ferruch, centre.....	A 16	Siral, centre.....	O 98		
Sidi-Ghalem, dr.-com....	O 76-78-80-106	Slissen, hameau.....	O 108		
Sidi-Hamouda, dr.-com.....	A 14	Sly, v. Masséna, centre.....	A 40		
Sidi-Herzin, marais.....	A 12	Sly, dr.-com.....	A 40		
Sidi-Kalila, dr.-com.....	A 13	Smala-ben-Merad, v. Renier, commune.....	C 136		
Sidi-Khaled, v. Palissy, com... O	104	Smala-d'Aïn-Guettar.....	C 174		
		*Smala d'Alhou.....	O 126		
		*Smala de Chaba.....	O 128		
		Smala du Meridj, v. El-Meridj, dr.-com.....	C 144		
		Sobah, dr.-com.....	A 40		

Subdivisions militaires :

Aïn-Sefra.....	O 120 à 124
Batna.....	C 200 à 204
Laghouat.....	A 64-68
Mascara.....	O 126
Médéa.....	A 60 à 64
Tlemcen.....	O 128
Surcouf, village de pêcheurs..	A 2

T

Taa.	Tal.	Tas.
Taabna, dr.-com.....	Taghit-Sidi-Belkheïr, fractions et section.....	Tala-Ouchkoul, v. Levacher, centre.....
Taassalel, dr.-com.....	C 150	A 34
Tababert, dr.-com.....	Tagina (ou Tagina), v. Abi-el-Oued, tribu.....	Talassa, dr.-com.....
C 168	O 112	A 42
Tababert, commune mixte..	Tagina, v. Yri et Chouly, dr.-com.....	Talha, dr.-com.....
C 166-168	O 112	C 158
Tabellout, dr.-com.....	Tagouba, dr.-com.....	Talha, v. Djemila, dr.-com....
C 166	C 166	C 142
Tabia, centre.....	Tagremaret, hameau.....	Talfouin, dr.-com.....
O 106	O 86	A 14
Tablat, cant. jud. de l'arrond. jud. d'Alger, à 71 kilom.....	Taguemanet, v. Maouïa, dr.-com.	Talkrent, dr.-com.....
A 23-23	C 194	C 152
Tablat, commune mixte.....	Tahamda, dr.-com.....	Tamatmat, fermes et gare....
A 22-24	O 100	C 174
Tablat, centre et dr.-com....	Tahanent, dr.-com.....	Tamda, hameau.....
A 22-24	C 150	A 52
Tachachit, dr.-com.....	Taharia, v. Oued-Boutenache, dr.-com.....	Tameksalet, dr.-com.....
A 20	C 168	O 114
Tacheta, dr.-com.....	Taher, cant. jud. de l'arrond. jud. de Bougie, à 92 kilom. C	Tamellabat, dr.-com.....
A 32	163-169	A 40
Tachouda, dr.-com.....	Taher, centre et com. mixte..	Temendjar, dr.-com.....
C 142	C 168	C 140
Tadjemout, dr.-com.....	Taïbet-el-Gueblia, tribu.....	*Tamerna, ksar et tribu.....
O 108	C 202	C 202
*Tadjemout, ksar et tribu....	Taïcha, dr.-com.....	Tameguida, dr.-com.....
A 66	A 20	A 24-26
Tadjena, v. Fromentin, centre	Tailman, dr.-com.....	Tamgout, dr.-com.....
A 42	C 140	A 52
*Tadjerouna, ksar et tribu....	Takdempt, dr.-com.....	Tamokra, dr.-com.....
O 126	O 100	C 162
Tadmit, pénitencier.....	Takdempt (ou Tekdempt-Touabeb), centre.....	Tamsalmel, fractions.....
A 68	A 46	O 77
*Tafaraoua (ou Tafaroua), établissement alfatier.....	Takitount, hameau, bordj et dr.-com.....	Tamzoura, v. Saint-Maur, com.
O 88	C 192	O 78
Tafaraoui-Dahra, hameau....	Takitount, commune mixte. C	*Taouïala, ksar et tribu.....
O 88	192-194	O 126
Tafaraoui, commune.....	Takoka, dr.-com.....	Taouïra (ou Touïra), dr.-com..
O 80	C 182	A 42
Tafaroua (v. Oued-Daoud), dr.-com. projeté.....	Takouch, v. Herbillon, com... C	Taourga, dr.-com.....
O 88	156	A 48
Tafertast, dr.-com.....	Takourt, dr.-com.....	Taourirt-Ighil, dr.-com.....
C 186	O 98	C 166
Tafout, dr.-com.....	Tala-Ifacène, dr.-com.....	Taouziel, fractions et section
A 38-40	C 164	C 152
Tafna, dr.-com.....	Tala-Imedrana, dr.-com.....	Tarf, centre.....
O 114	A 46-50	C 160
Tafrent, dr.-com.....		Tarf, dr.-com.....
O 88		C 160
Taftikia, v. Saint-Arnaud, com.		Tarfafa, v. Rivière, fermes....
C 184		C 178
Taghria, dr.-com.....		Taria (ou Oued-Taria), centre..
O 100		O 86

(1) A = Alger, O = Oran, C = Constantine.
* Territoire de Commandement.

(2) V. Arrondissements judiciaires.

T

Tas.	(1) pages
Tassafits, dr.-com.....	C 466
Tassala, dr.-com.....	C 442
Tassameurt, dr.-com.....	C 486
Tassin, agrandissem. du cent.	O 408
Tassin, commune.....	O 406
Tatfaman et Ain-Tellout, v.	
Descartes, centre.....	O 412
Taya, dr.-com.....	C 472
Taza, centre et dr.-com.....	A 34
Tazgaït, dr.-com.....	O 98
Tazia, dr.-com.....	C 468
Tazmalt, centre.....	C 460
Tazmalt, dr.-com.....	C 462
Tehaïf, dr.-com.....	A 24
Tebaïga, dr.-com.....	C 458
Tébessa, cant. jud. de l'arrond.	
jud. de Guelma, à 219 kilo-	
mètres.....	C 439-443-445-203
Tebessa, commune indigène..	C 202
Tebessa, commune et dr.-com.	C 438
Tebessa, mah. principale. C 439-	443-445
Téfeschoun, commune.....	A 46
Tefreg, dr.-com.....	C 486
Tekbalet (ou Ain-Tekbalet),	
centre.....	O 412
Tekerdjichef, dr.-com.....	A 42
Teksenna (ou Texenna), hameau	C 466
Telagh, cant. jud. de l'arrond.	
jud. de Sidi-bel-Abbès, à 52	
kilomètres.....	O 409
Telagh, centre et com. mixte.	O 408
Telagh, mahakma principale O	407-409
Talamine, v. Quartier-de-Tala-	
mine, fermes.....	O 78
Tefilat, dr.-com.....	O 82
Telloum, (ou Tellouin), dr.-	
com.....	O 404-408
Tella, dr.-com.....	C 488
Temacin, ksar et tribu.....	C 202
Temacin, mahakma principale	C 203
Temazouia, dr.-com.....	O 84
Temdrara, dr.-com.....	A 40
Temlouka, v. Montcalm, centre	C 436
Temlouka, village indigène... C	482
Tensa, mahakma principale. A	63
Tenzet, dr.-com.....	O 78-80-82
Ténès, cant. jud. de l'arrond.	
jud. d'Orléansville, à 54 kil.	A 39-43
Ténès, commune mixte.....	A 42
Ténès, commune.....	A 38
Ténès, mahakma principale... A	39-43
Tengout, dr.-com.....	C 480
Tenia, v. El-Tenia dr.-com... O	76-106
Teniet-el-Had, cant. jud. de l'ar-	
rond. jud. d'Orléansville, à	
148 kilom.....	A 33-35-37-41-43
Teniet-el-Had, commune.....	A 32
Teniet-el-Had, commune mixte A	34-36
Teniet-el-Had, mahakma prin-	
cipale.....	A 33-35-37
Teniet, v. Haïdous et Teniet,	
fractions et section.....	C 450
Teniet-el-Khemis, hameau....	C 486
Teniet-el-Merdj, fermes et melks	C 486
Teniet-et-Tin, dr.-com. et fer-	
mes.....	C 492
Tenira, commune.....	O 406
Tenira (forêt de).....	O 408
Tennezaret, dr.-com.....	C 492
Terfessa, fractions.....	O 92
Terfia, v. Tifra, dr.-com.....	C 466

Tir.	pages
Terga, v. Turgot, centre.....	O 78
Ternana, dr.-com.....	O 412
Terni, centre et dr.-com.....	O 414
Terraguelt, dr.-com.....	C 444
Territoire civil :	
Département d'Alger....	2 à 57
Département de Constan-	
tine.....	132 à 196
Département d'Oran.....	72 à 147
Territoire de commandement :	
Département d'Alger....	60 à 68
Département de Constan-	
tine.....	200 à 204
Département d'Oran.....	419 à 428-208 à 210
Territoires du Sud alg..	208
Territoire de Clinchant, partie	O 92
Tessala, commune.....	O 106
Texenna, v. Teksenna, hameau	C 466
Tharia, dr.-com.....	A 38
Thiers, centre.....	A 22
Thiersville, centre.....	O 86
Thyout (ou Tiout), ksar et tribu	O 422
Thizi, centre.....	O 86
Tiara, dr.-com.....	A 24
Tiaret, cant. jud. de l'arrond.	
jud. de Mostaganem, à 157	
kilom.....	O 81-101-127
Tiaret, commune.....	O 80
Tiaret, commune mixte.....	O 400
Tiaret, mahakma Ibadite, an-	
nexé de Mascara. Cette ma-	
hakma est formée de l'arrond.	
jud. de Mostaganem.....	O (2)
Tiaret, mahakma principale.. O	81-101
Tiaret-Aïlou, commune indi-	
gène.....	O 426
Tiberguent, centre.....	O 142
Tiberkanin, dr.-com.....	A 40
Tidda, dr.-com.....	O 96
Tifech, dr.-com.....	C 174
Tiferdent, v. Abi-Youssef, dr.-	
com.....	A 50
Tiffrit, dr.-com.....	O 88
Tiflès, dr.-com.....	O 404-408
Tiflès, v. Mellinel, centre... O	404
Tifra, dr.-com.....	C 466
Tighanimine, dr.-com.....	C 450
Tigherent, dr.-com.....	A 20
Tighermatine, dr.-com.....	O 96
Tighzert, dr.-com.....	A 34
Tigoumatine, dr.-com.....	C 464
Tigrine, dr.-com.....	C 463
Tigrin, anc. tribu.....	A 48
Tiguiguest, dr.-com.....	O 400
Tigzirt, centre.....	A 54
Tikobain, dr.-com.....	A 54
Tiksiriden, ferme et dr.-com.. A	20
Tilalou, dr.-com.....	C 450
Tilmouni, dr.-com.....	O 408
Timazrit (ou Timzrit), dr.-com.	C 466
Tim-Telacin, dr.-com.....	C 440
Tinar, centre.....	C 486
Tiout (ou Thyout) ksar et tribu.	O 422
Tipaza, commune.....	A 46
Tireine, dr.-com.....	O 88

Tyo.	pages
Tirenat, commune et fermes..	O 406
Tirenniline, dr.-com.....	O 84
Tirkount, gare.....	O 122
Tirmiline, dr.-com.....	A 46
Tissemsil, mahakma annexe..	A 35-37
Tissemsil, v. Vialar, centre ...	A 34
Tittery, mahakma principale..	A 61
Tizi-Aïdel, v. Amalou, Bou-	
Hamza, Tamokra, dr.-com..	C 162
Tittery-Souary et Dheïmat, tri-	
bus, ou Titteri-Souhary-Dei-	
mat, tribus.....	A 60
Tixiriden, v. Tiksiriden, fermes	
et dr.-com.....	A 20
Tizi (ou Thizi), centre.....	O 86
Tizi-ed-Dib, v. Amalou, Bou-	
Hamza, Tamokra, dr.-com..	C 162
Tizi-N'béchar, fermes.....	C 192
Tizi-N'tléta, territoires de colo-	
nisation.....	A 50
Tizi-Ouzou, cant. jud. de l'ar-	
rond. jud. de Tizi-Ouzou, à	
105 kilom. d'Alger.. A 45-47-	51-53-55
Tizi-Ouzou, commune.....	A 44
Tizi-Renif (ou Tizi-R'nif), com.	A 44
Tlemcen, cant. jud. de l'arrond.	
jud. de Tlemcen, à 559 kilom.	
d'Alger.....	O 414-413-415
Tlemcen, commune.....	O 410
Tlemcen, mahakma princi-	
pale.....	O 411-413-415
Tlets, dr.-com.....	C 188
Tocqueville, centre et fermes.	C 490
Tokla, dr.-com.....	C 480
Tolga, mahakma principale..	C 201
Torrich, dr.-com.....	O 100
Touaïbia, v. El-Meridj, dr.-com.	C 444
Touarès, dr.-com.....	O 92-97
Toudja, v. Tassafits, Ibour-	
djour, dr.-com.....	C 166
Touggourt, comm. indigène,	
tribu et ksar.....	C 202-204
Touggourt, justice de paix mil.	
de l'arrond. jud. de Batna, à	
320 kilom.....	C 203
Touggourt, mahakma ppale..	C 203
Touira (ou Taouïra), dr.-com..	A 42
Toukria (ou Ain-Toukria), v.	
Bourbaki, centre.....	A 34
Tounial, dr.-com.....	O 78
Tounin, commune.....	O 96
Touririne, dr.-com.....	O 414
Tourtatsine, dr.-com.....	A 24
Tourville, faubourg.....	O 72
Toustain, centre.....	C 460
Touzzeline, dr.-com.....	C 444
Tréat, dr.-com.....	C 458
Trembles (Les), commune....	O 406
Trembles (Les), cent. et fermes	A 4
Trézel, centre.....	O 426
Tribunaux de 1 ^{re} instance, v.	
arrondissements judiciaires.	
Trois-Marabouts, centre.....	O 80
Trois-Palmiers, centre.....	A 42
Trumelet, centre.....	O 400
Tsighaout, dr.-com.....	A 40
Turenne, centre.....	O 414
Turgot, centre.....	O 78
Tyout (ou Thyout ou Tiout),	
ksar et tribu.....	O 122

U

Uzè.	pages
Uzès-le-Duc, centre.....	O 84

V

Val.	
Valée, centre.....	C 470
Vallée-de-l'Oued-Drader, fract.	C 78
Vallée-de-la-Seyhouse, fermes.	C 454
Vallée-de-l'Oued-Smendou, fer-	
mes.....	C 432

Via.	
Valmy, commune.....	O 80
Vauban, centre.....	A 38
Vesoul-Benian, commune.....	A 32
Vialar, centre.....	A 34

Vol.	
Vieux-Ténès, ville indigène ...	A 38
Villars, centre.....	C 472
Villebourg, centre.....	A 20
Voltaire, centre.....	A 33

(1) A = Alger, O = Oran, C = Constantine.
Territoire de Commandement.

(2) V. Arrondissements judiciaires.

W

War.	(1) pages	Wat.	pages
Warnier, centre.....	A 40	Wattignies, centre.....	A 38

Y

Yab.	(1) pages	Yeff.	pages	Yus.	pages
Yabous, fractions et section...	C 152	Yattafen, dr.-com.....	A 50	Yfri, dr.-com.....	O 112
*Yacoubia, commune indigène.	O 124	Yazerou, dr.-com.....	O 102	Youks, fractions.....	C 144
Yacouren, hameau.....	A 52	Yelfri, fractions.....	O 77	Youks-les-Bains, centre.....	C 144
				Yusuf, centre.....	C 160

Z

Zaa.		Zel.		Zur.	
Zaattit, dr.-com.....	A 26	Zelboun, dr.-com.....	O 110	Zérifa, v. Zerrifa, dr.-com.....	O 98
Zâatra, centre.....	A 8	Zelemta, hameau.....	O 84	Zérizer, centre.....	C 156
*Zab-Chergui, tribu.....	C 200	Zélifa, centre.....	O 106	Zérizer, v. Morris, commune..	C 156
Zaccar, v. Margueritte, centre.	A 34	Zellaga, dr.-com.....	O 88	Zérizer, v. Beni-Salah, com-	
Zaccar, dr.-com.....	A 34	*Zellatou, dr.-com.....	C 200	munne mixte.....	C 158
Zahrez, mahakma principale..	A 63	Zemala, v. Hanencha, dr.-com.	C 174	Zerkfaoua, anc. tribu.....	A 48
Zakkar, ksar.....	A 65	Zemala, v. Zebir, dr.-com.....	C 188	Zérouéla, v. Deligny, centre...	O 106
Zakor, dr.-com.....	A 42	*Zemmara, dr.-com.....	O 128	Zerrifa, dr.-com.....	O 98
Zana, dr.-com.....	C 148	Zemimit-ben-Seggeur, ancien		Zgaïer, dr.-com.....	O 100
Zaouïa, v. Beni-Slyem, centre..	A 46	azel.....	C 137	*Zgoum, ksar et tribu.....	C 202
Zaouïa-ben-Zaroug, dr.-com...	C 140	Zemimit-ben-Mzoura, ancien		Zgueur, fractions et section..	C 188
Zaouïa-Sidi-Ahmed, v. Chérea,		azel.....	C 137	Ziabra, dr.-com.....	C 180
dr.-com.....	O 114	Zemmora, cant. jud. de Farron.		Ziana, dr.-com.....	A 24
Zaouïa-Sidi-Hassen, haouch....	A 16	jud. de Mostaganem, à 79 kil.	O 403	Ziban, partie de tribu.....	C 146
Zaouiet-el-Mira, dr.-com.....	O 112	Zemmora, centre et fermes....	O 102	*Ziban, tribu.....	C 200
Zamouri, v. Courbet, commune	A 8	Zemmora, commune mixte... O	102	Zikki, dr.-com.....	A 54
Zarga, v. Zarza, dr.-com.....	C 142	Zemmora, mahakma annexe C	185-187	Zila (bois communal de).....	C 156
Zarouria, centre, gare et fer-		Zemmora, mahakma principale O	103	Zitouna, v. Toustain, centre... C	160
mes.....	C 174	Zemmoura, dr.-com..... C	184-186	Zitounet-el-Bidi, fermes..... C	134
Zarouria, dr.-com.....	C 174	*Zenakha-el-Gourt, tribu.....	A 60	Zmalala (ou Zemala), v. Zebir,	
Zarza, dr.-com.....	C 142	Zenata, dr.-com.....	O 114	dr.-com.....	C 188
Zalima, dr.-com.....	A 22	Zenata, fractions.....	A 64	Zmenzer, dr.-com.....	A 44
Zebir, dr.-com.....	C 188	Zenatia, dr.-com.....	C 132	Zouagha-Dahra, v. Beïmen, dr-	
Zeboudj-el-Ouest, dr.-com.....	A 38-40	Zenim, dr.-com.....	A 18	com.....	C 142
Zeddin, dr.-com.....	A 32	*Zenina, mahakma principale.	A 63	Zouggara, dr.-com.....	A 32
Zeffout, dr.-com.....	O 102	*Zenina, tribu et ksar.....	A 62	Zoui, dr.-com.....	C 148
Zeïri, fermes.....	C 184	Zeraïa, commune.....	C 138	Zouil, centre.....	C 178
*Zekaska, tribu.....	A 66	Zéralda, centre.....	A 46	Zurich, centre.....	A 6
Zekri, dr.-com.....	A 48	Zeramma, dr.-com.....	C 180		

(1) A = Alger, O = Oran, C = Constantine.
* Territoire de Commandement.

TABLE ALPHABÉTIQUE

DES KSOUR DES ANNEXES DE LA SUBDIVISION D'AIN-SEFRA

A

Agd.	pages	Ane.	pages	Arl.	pages
Agdal, ksar.....	208	Akbour, ksar.....	210	Aoulef, district.....	210
Akabli, district.....	209	Anelid, ksar.....	208	Arlad, ksar.....	210
Akbour, ksar.....	209				

B

Bad.		Ben.		Bou.	
Badrian, hsar.....	210	Bechir, ksar.....	208	Beni-Ounif, ksar et gare.....	208
Bakhti, ksar.....	209	Beni-Abbès, annexe.....	208	Bou-Hadid, ksar.....	208
Bala-Idda, ksar.....	201	Beni-Abbès, ksar.....	208	Bou-Khlouf, ksar.....	208
Barrebi, ksar.....	209	Beni-Ikhlef, ksar.....	208	Bou-Yabia, ksar.....	210

C

Che.		Che.	
Chemamcha, fractions.....	208	Chorfa, ksour.....	210

D

Deb.		Dje.		Duv.	
Debahba, fractions.....	208	Djedid, ksar.....	210	Doui-Menia, tribu.....	209
Deramcha, ksar.....	210	Djenan-ed-Dar, annexe.....	208	Duveyrer, centre et gare.....	208
		Djenan-ed-Dar, ksar et gare...	208		

E

Ech.		El — Had.		El — Man.	
Ech-Chach, ksar.....	209	El-Beïada, ksar.....	208	El-Kef, ksar.....	210
El-Aouata, ksar.....	208	El-Foggara-Kebira, ksar.....	209	El-Maja, ksar.....	208
El-Barka, ksar.....	210	El-Hadj-Gulnan, ksar.....	210	El-Mansour, sar.....	209

F

Far.		Fog.		Fog.	
Faraoun, ksar.....	210	Foggaret-el-Arab, ksar.....	209	Foggaret-cz-Zoua, district.....	209

G

Ghe.		Gue.	
Ghenanema, tribu.....	208	Guerzim, zaouïa.....	208

H

Has.	
Hassi-el-Hadjar, ksar.....	209

I

Ide.		In.		Irz.	
Idersa, fractions.....	209	Igosten, groupe de ksour.....	209	In-Salah, annexe.....	210
Idikh, ksar.....	208	Igosten, ksar.....	209	In-Salah, district.....	209
Igli, ksar.....	209	In-R'har, district.....	209	Irzer, ksar.....	210

K

Kal.	pages	Ksa.	pages	Kso.	pages
Kali, ksar.....	210	Ksar-Ould-Ahmed-Djelloul, ksar	209	Ksar-Ouled-Belgacem, ksar....	210
Kasbet-Ould-Ba-Tala, ksar.....	209	Ksar-Ould-el-Abid, ksar.....	209	Ksabi, ksar.....	208
Kerzaz, zaouïa.....	208	Ksar-Ould-el-Hadj, ksar.....	210	Ksir-el-Ma, ksar.....	208
Ksar-el-Arab, ksar.....	210	Ksar-Ould-Hedega, ksar.....	209	Ksour des Chorfa.....	210
Ksar-el-Kohol, ksar.....	209	Ksar-Ouled-Badjouda, ksar....	210	Ksour des Ouled-Zenane.....	210

M

Maï.		Mes.		Mil.	
Mainou, ksar.....	210	Mazzer, ksar.....	208	Miliana, ksar.....	209
Mamora, ksar.....	218	Meslila, ksar.....	208	Miliana, ksar.....	209

O

Oua.		Ouled — Sid.		Our.	
Ouarourit, ksar.....	208	Ouled-el-Hadj, ksar.....	210	Ouled-Youcef, fractions.....	209
Ouled-Allah, ksar.....	210	Ouled-Nouh, ksar.....	210	Ouled-Zenane, ksour.....	210
Ouled-bel-Khoder.....	208	Ouled-Raffa, ksar.....	208	Oumrad, ksar.....	210
Ouled-Djelloul, fractions.....	209	Ouled-Sidi-Abdallah-ben-Amor,		Ourgata, ksar.....	208
Ouled-Djerar, ksar.....	208	ksar.....	208		

S

Sah.		Sah.		Sil.	
Sahel, ksar.....	210	Sahela-Fougani, ksar.....	209	Semmata, ksar.....	210
Sahel, ksar.....	209	Sahela-Tahtani, ksar.....	210	Sillain, ksar.....	209

T

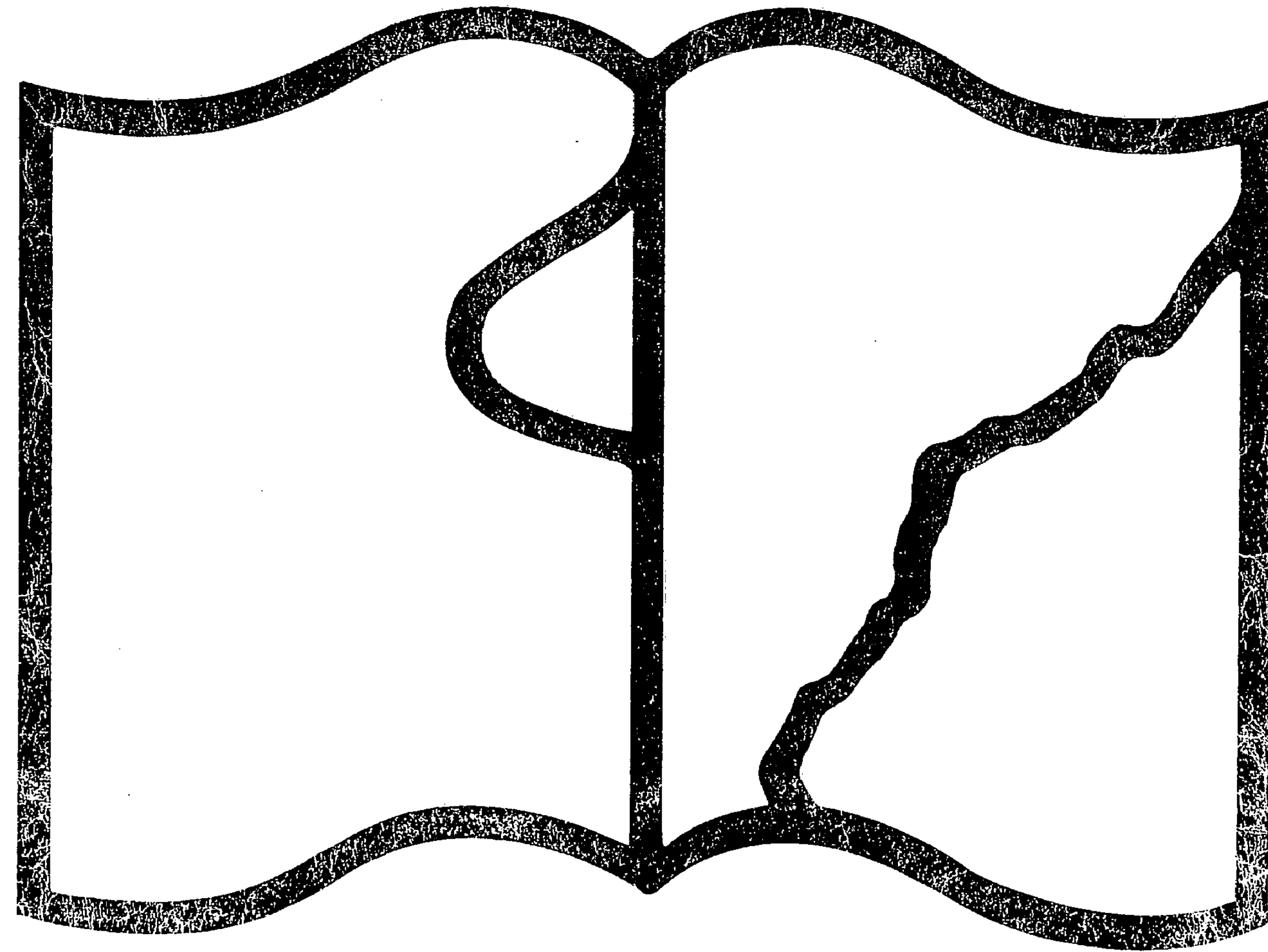
Tag.		Tin.		Tou.	
Taghiart, ksar.....	210	Tingharin, ksar.....	208	Tiourfine, ksar.....	209
Taghit, ksar.....	209	Timmimoun, annexe.....	210	Tit, district.....	209
Tala, ksar.....	210	Timmimoun, ksar.....	210	Tit-el-Merabtïn, ksar.....	209
Tametert Gourdane, ksar.....	208	Timmoudi, ksar.....	208	Tialet, ksar.....	201
Tametert-Serahine, ksar.....	208	Timokten, ksar.....	210	Touat, annexe.....	210
Tiliouin, ksar.....	210	Tinzillet, ksar.....	210		

Z

Zao.		Zao.		Zao.	
Zaouïa-Foukania, zaouïa.....	209	Zaouïet - Cheïkh - bou - Baama,	209	Zaouïet-Mouley-Heïba, zaouïa..	209
Zaouïa-Kebira, zaouïa.....	208	ksar.....	209	Zeghamra, ksar.....	208
Zaouïa-Tahtani, zaouïa.....	209	Zaouïet-Chorfa, zaouïa.....	209	Zousfana (de la), annexe.....	209
Zaouïet - Cheïkh - Belgacem ,		Zaouïet-ech-Chorfa, zaouïa	209		
zaouïa.....	210	Zaouïet-Heïnoun, zaouïa	209		

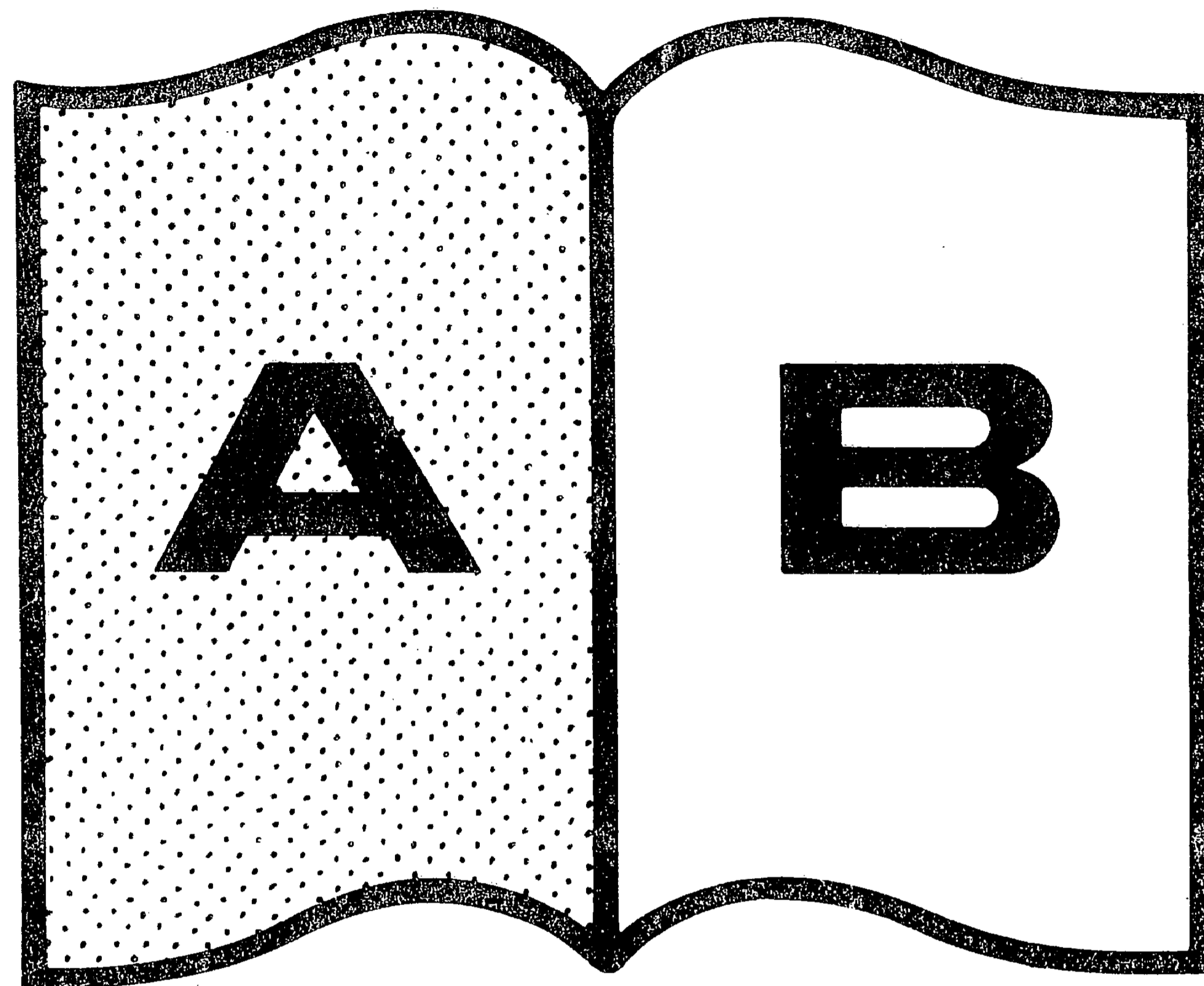


Imp. V^e Giralt — Rue des Colons, 17, Alger-Mustapha.



Texte détérioré — reliure défectueuse

NF Z 43-120-11



Contraste insuffisant

NF Z 43-120-14